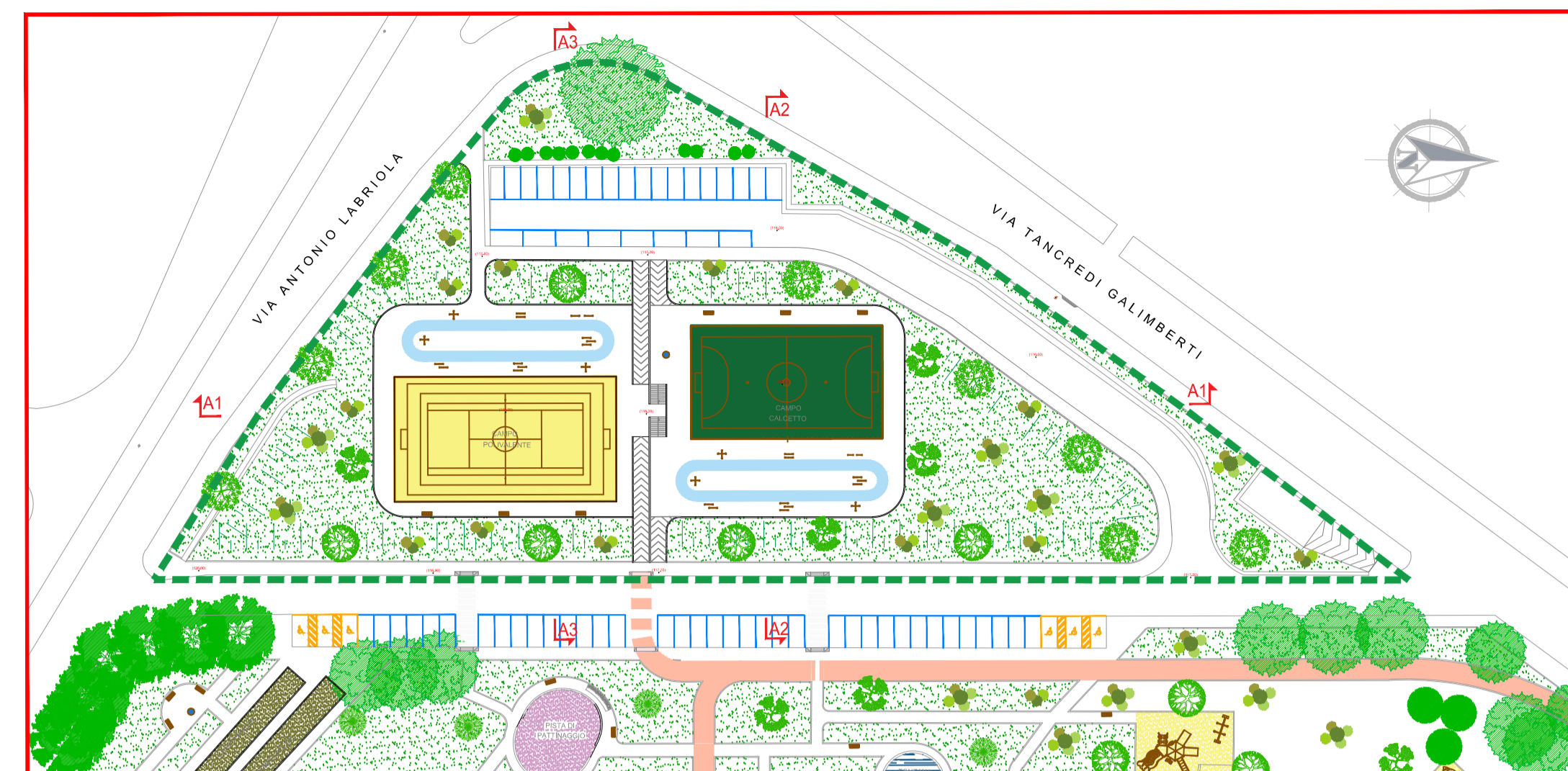
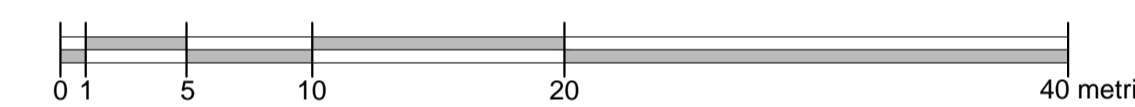


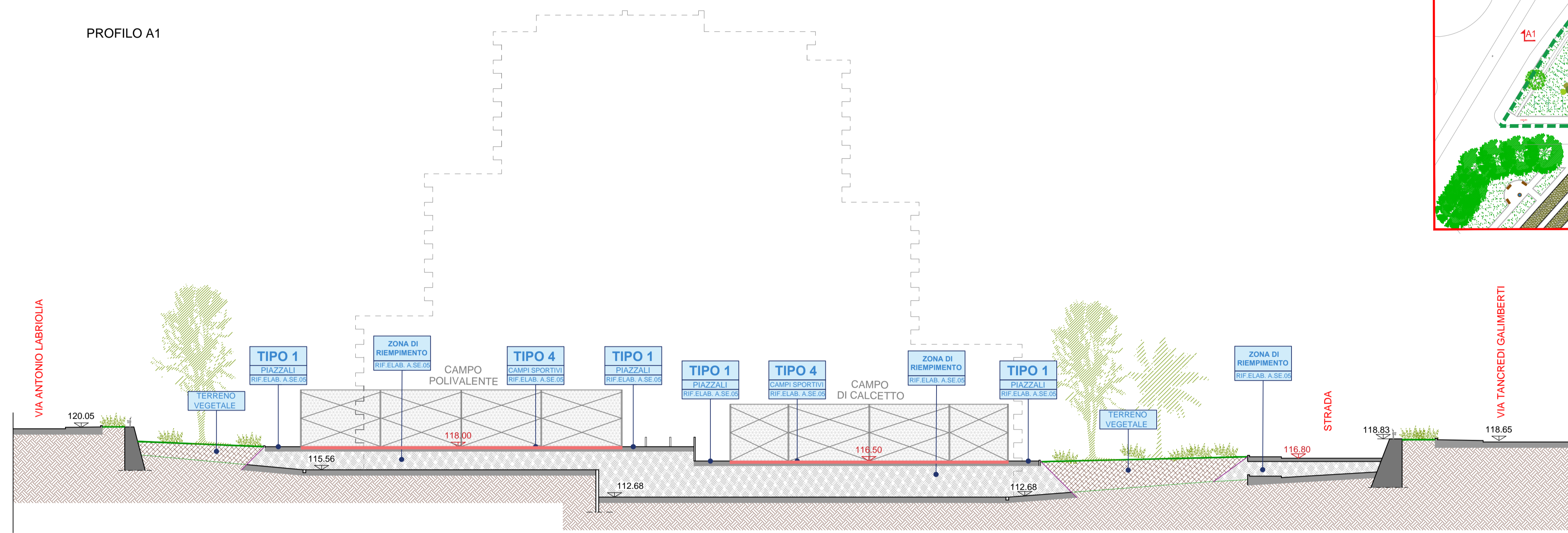
PIANTA CHIAVE CON INDICAZIONE SEZIONE PROFILI



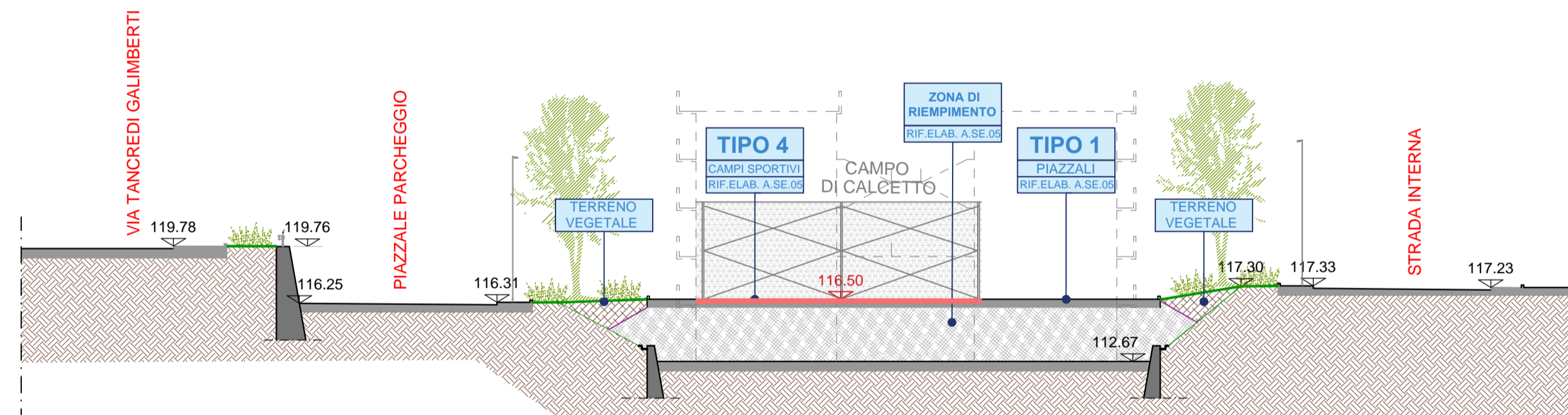
LEGENDA
 --- LIMITE AREA D'INTERVENTO
 1° STRALCIO-ABBATTIMENTO "VELA A"



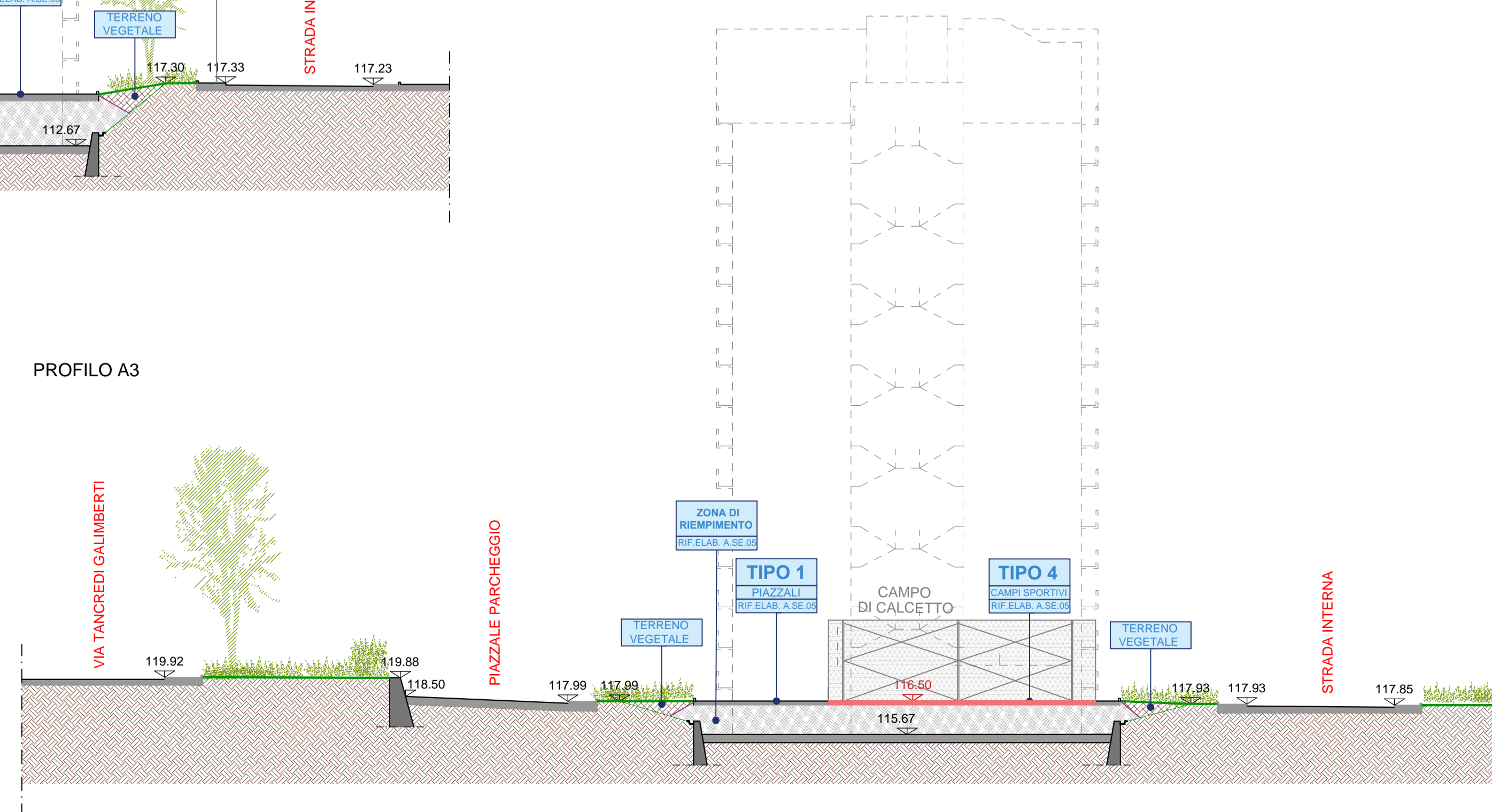
PROFILO A1



PROFILO A2



PROFILO A3



Abbandonamento degli edifici denominati "Vele A, C, e D", riqualificazione della "Vela B" e sistemazione degli spazi aperti risultanti dalla demolizione

PROGETTO ESECUTIVO
1° STRALCIO - ABBATTIMENTO "VELA A"

IL RESPONSABILE DEL PROCEDIMENTO: arch. Massimo Santoro

PROGETTAZIONE - ATI:
 (mandataria)
 (mandante)

SISTEMAZIONI AREE ESTERNE

ELAB. N°: A.SE.03	TITOLO: Sistemazione Area di sedime Vela A Profili di progetto	SCALA: -
FILE: A.SE.03.dwg	NAPOLI ELABORATO VISTO APPROVATO DATA 23.01.2018 29.01.2018 31.01.2018 SIGLA	FORMATO: A1
ARCHIVIO: 05/18- 486	MODIFICHE 1 2 3	

A TERMINE D'ILLEGGE CI RISERVIAMO LA PROPRIETA' DI QUESTO ELABORATO CON DIVIETO DI RIPRODURLO RENDENDOLO NOTO A TERZI ANCHE PARZIALMENTE SENZA NOSTRA AUTORIZZAZIONE.