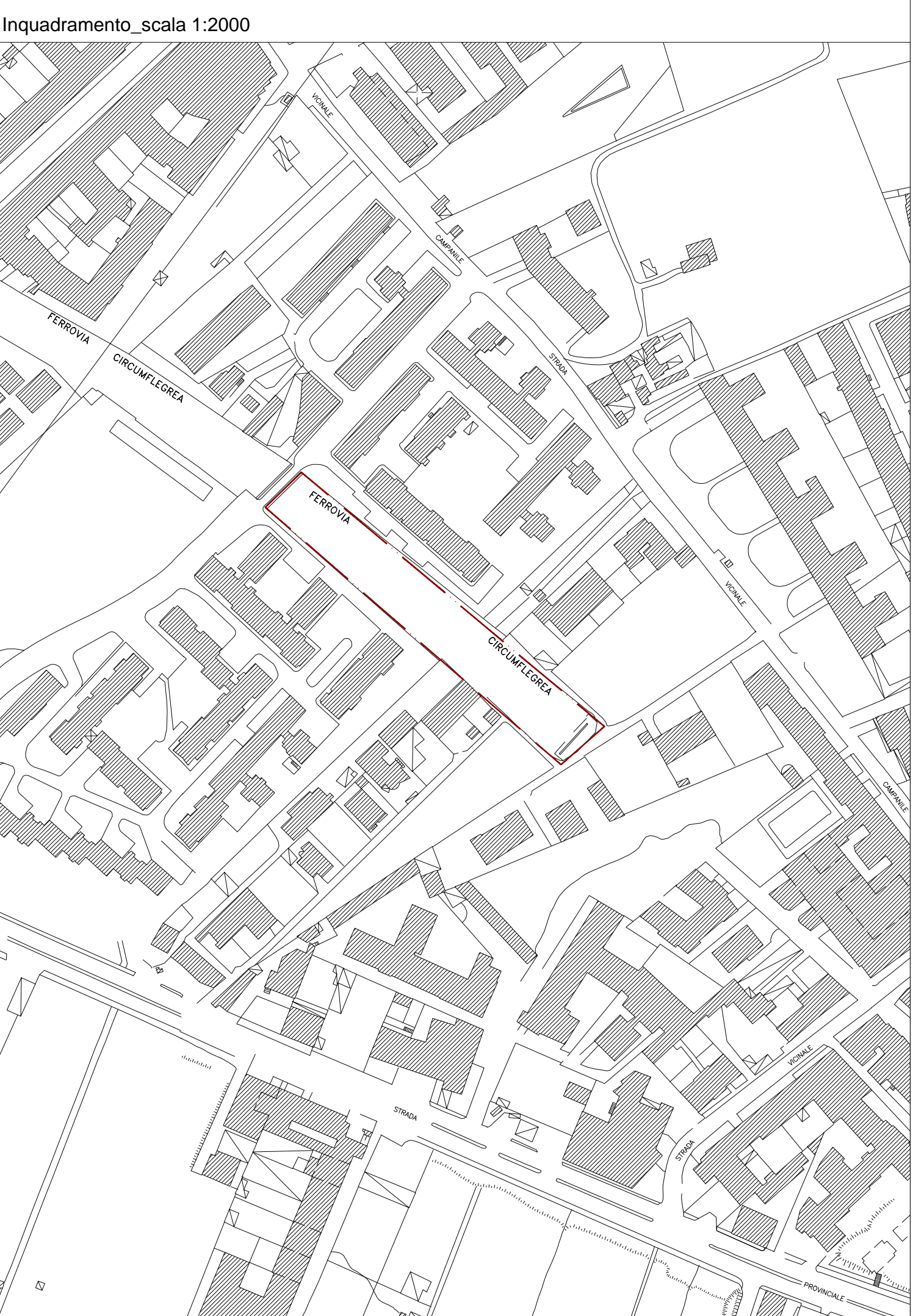


IL GIARDINO DELLA FERROVIA

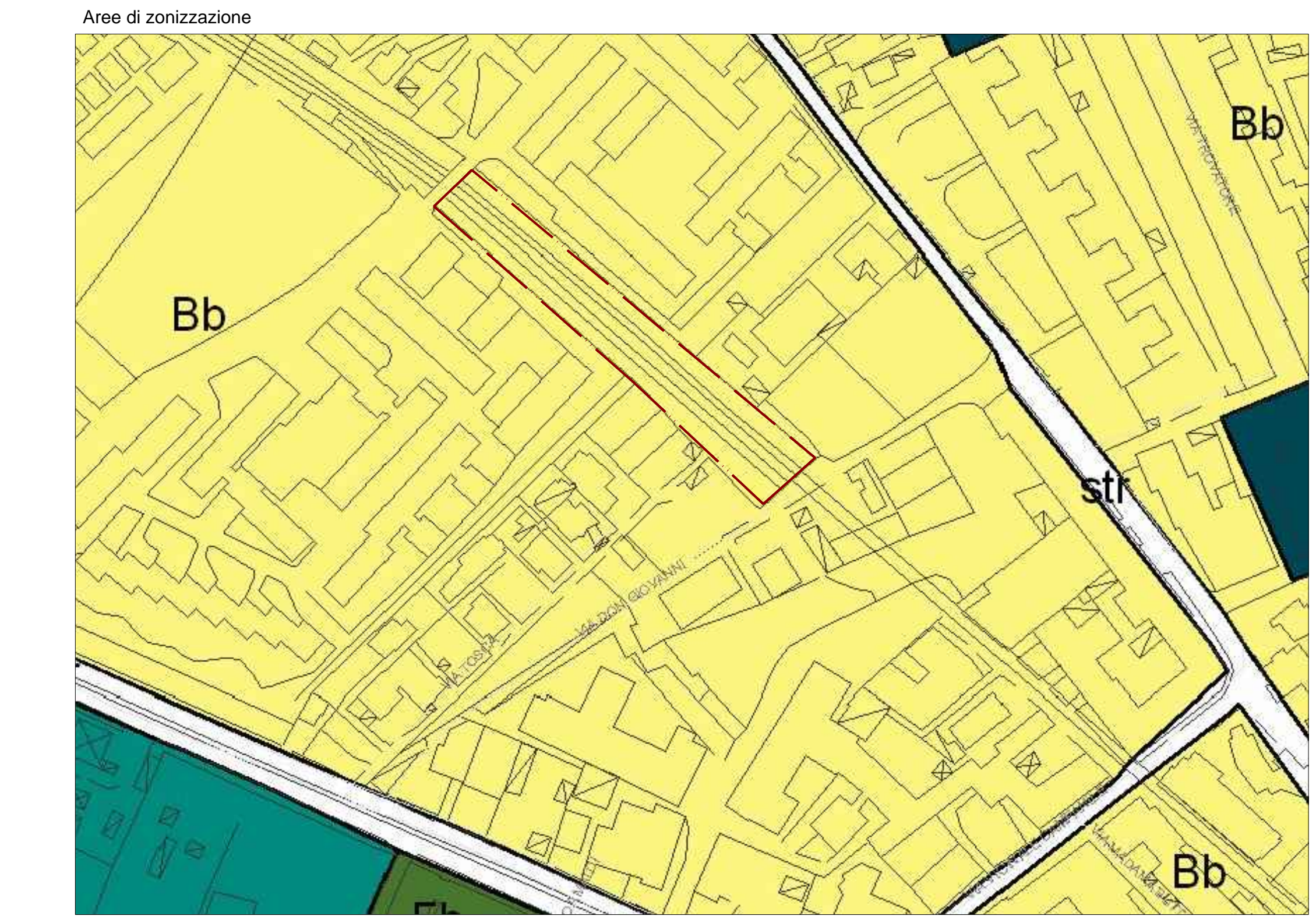
Realizzazione di orti urbani
in via Don Giovanni snc - quartiere Pianura - 80126 Napoli

 REGIONE CAMPANIA		 E. A. V. srl	
 ZAPPA SOCIAL Via Montagna Spaccata 290 80126 Napoli e-mail: zappasocial@gmail.com			
 PRA Architetto Pasquale Raffa Piazza Gabriele D'Annunzio 56 80125 Napoli cell.: 349 0577374 email: info@pasqualeraffa.com pec: pasquale.raffa@archiworldpec.it			
<p>Attrezzatura ad uso pubblico ai sensi dell'art. 56 delle Norme Tecniche di Attuazione della Variante Generale al PRG del Comune di Napoli</p>			
Tipo Elaborato <p>Progetto Esecutivo</p>			
Data aggiornamento	Rev. n°	File	Descrizione aggiornamento
Titolo <p>INQUADRAMENTO URBANISTICO</p>			Tavola <p>Urb_01</p>
Data prima emissione	Scala	File	
FEBBRAIO 2021	1:2000	09_Inq_Urbanistico	
	Disegnato	Approvato	



QUADRO NORMATIVO GENERALE - Variante al piano regolatore per il centro storico, zona orientale, zona nord-occidentale approvata con decreto del Presidente della Giunta regionale della Campania n. 323 del 11 giugno 2004

localizzazione DELL'AREA DI INTERVENTO










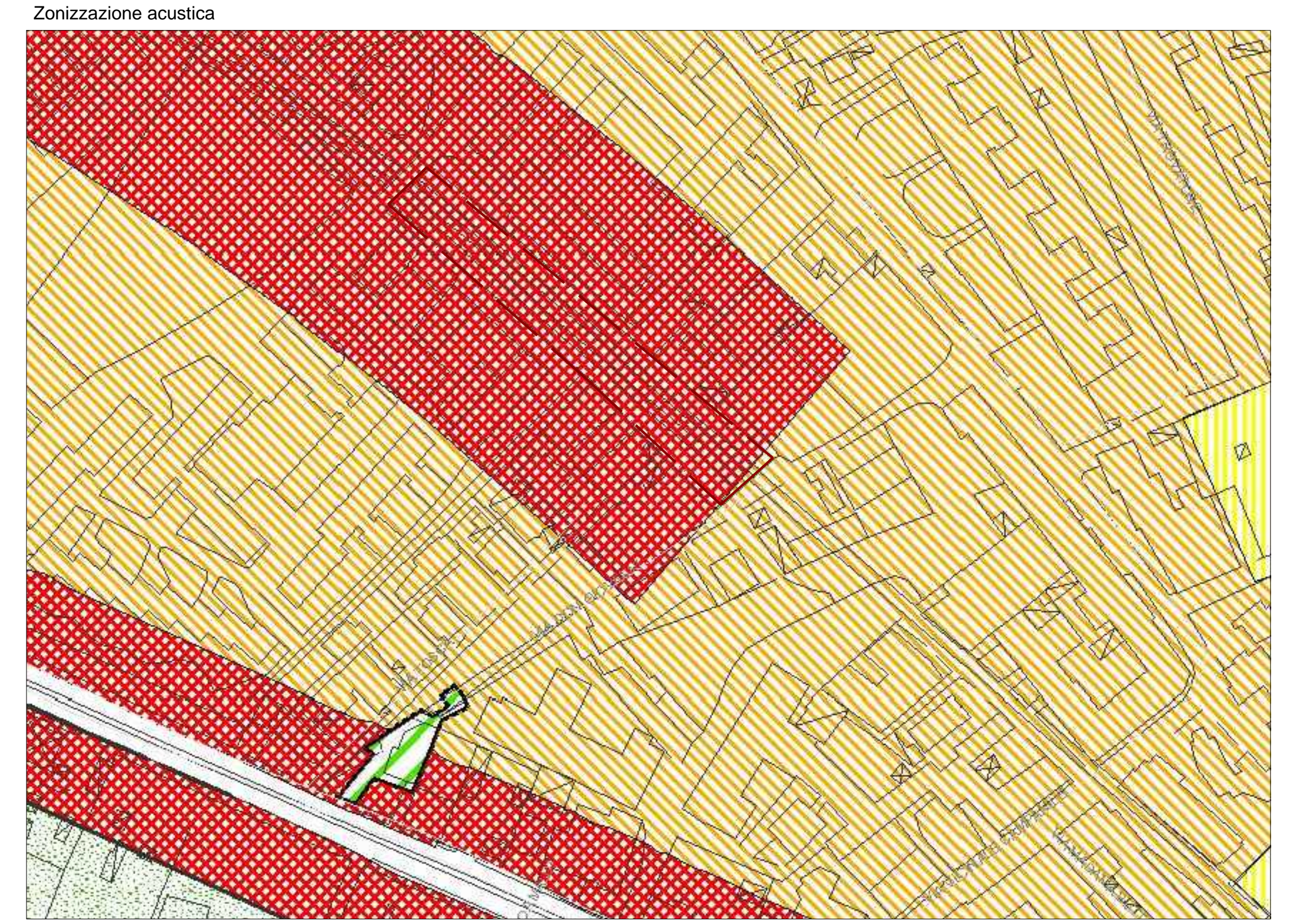
- Bb** zona B_agglomerati urbani di recente formazione_art.31 sottozona b_espansione recente_art.33
- Fc** zona F_parchi territoriali a scala urbana territoriale_art.45 sottozona c_parchi di nuovo impianto_art.48
- Fb** zona F_parchi territoriali a scala urbana territoriale_art.45 sottozona b_abitati nel parco_art.47
- Fe** zona F_parchi territoriali a scala urbana territoriale_art.45 sottozona e_strutture pubbliche o di uso collettivo_art.50


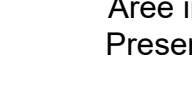




- Ambito 2 Pianura_art.127**
- Ambito 32 Camaldoli_art.162**



-  immobili reperiti da destinare a spazi pubblici intervento n.7 della scheda del quartiere PIANURA
-  immobili reperiti da destinare a spazi pubblici intervento n.4 della scheda del quartiere PIANURA
-  immobili reperiti da destinare a spazi pubblici intervento n.2 della scheda del quartiere PIANURA
-  immobili reperiti da destinare a spazi pubblici intervento n.1 della scheda del quartiere PIANURA
-  immobili reperiti da destinare a istruzione superiore intervento n.31 della scheda del quartiere PIANURA
-  immobili destinati a istruzione, interesse comune, parcheggi esistenti interesse comune
-  immobili destinati a istruzione, interesse comune, parcheggi esistenti istruzione



-  zona IV_Aree con intenso traffico, alta densità di popolazione, elevata presenza di attività commerciali-uffici-attività artigianali. Aree in prossimità di viabilità primaria, ferrovie, aree portuali. Presenza quasi esclusiva di attività terziarie
-  zona Ib_Aree particolarmente protette, ovvero aree per le quali la quiete sonora rappresenta un elemento base per la fruizione. Plessi scolastici in sede propria, aree universitarie
-  zona III_Aree di tipo misto, con media densità di popolazione, interessate da traffico veicolare locale o di attraversamento, con presenza di uffici e attività commerciali
-  zona II_Aree destinate ad uso prevalentemente residenziale di carattere rurale con bassa densità di popolazione, caratterizzate da traffico veicolare lento; aree di interesse turistico-paesaggistico; aree attrezzate per lo sport