

- legenda
- Anello viabilistico principale (UMI 8)
 - Viabilità di servizio (in sub UMI 15.1)
 - Viabilità comunale
 - Edifici interferenti da demolire
 - Aiuole da risagomare
 - Perimetro del Pdr
 - Interventi di adeguamento
 - 1.** Intersezione a rotatoria
 - 2.** Rampa di raccordo con la viabilità comunale
 - spazi pavimentati permeabili
 - spazi verdi della piazza
 - vasche
 - alberature



Piano Urbanistico Attuativo dell'area ex NATO di Bagnoli Variante Occidentale al PRG: zona nAb, ambito n.8

PdR EX NATO

Proposta di piano

TAVOLA **SF.1**
Studio di fattibilità
Viabilità e piazza
planimetrica

SCALA: 1:1000 FORMATO: A1+ DATA: novembre 2017 REV: luglio 2018

Piano di Recupero dell'area ex NATO a Bagnoli Variante Occidentale al PRG: zona nAb, amb. n.8

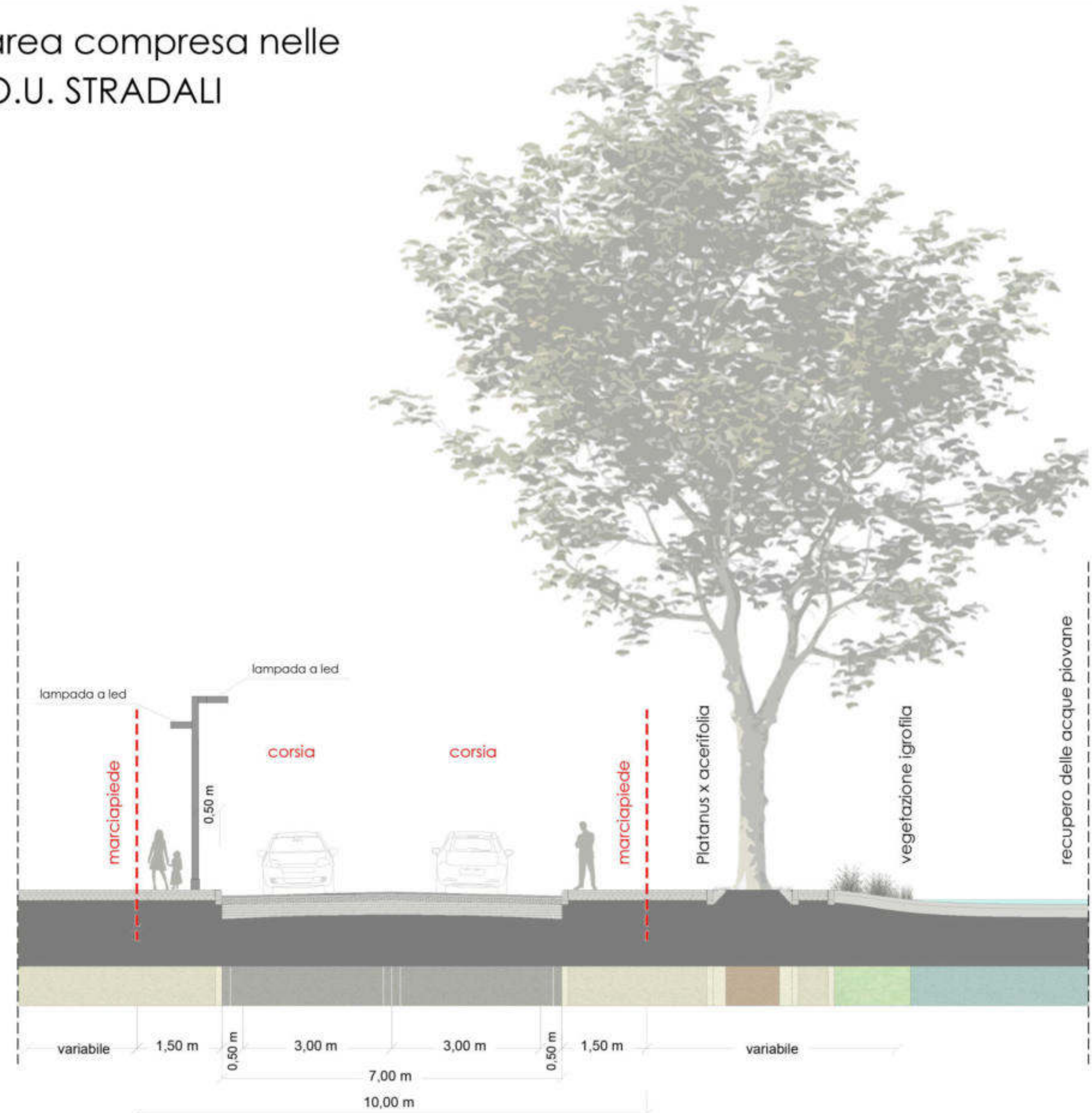
Consulenza scientifica e coordinamento
prof. arch. Michelangelo Russo

Progettisti incaricati
arch. Enrico Formato, *progettista responsabile*
arch. Anna Altademo, *progettista junior*
arch. Tiziana Vitello, *progettista junior*
dott. Agostino Granatiero, *collaboratore*
dott.ssa Ivana Raimo, *collaboratore*

Consulenze specialistiche
prof. arch. Giovanni Merina, *aspetti storici*
 avv. Raffaella Veniero, *aspetti giuridici e normativi*
 ing. Sergio Viparelli, *aspetti di tutela del patrimonio*
 dott. Francesco Solima, *aspetti economico-finanziari*
 dott. geol. Riccardo Caniparoli, *aspetti geologici*
 dott. agr. Luca Boursier, *aspetti agronomici*
 ing. Vincenzo Fucillo, *aspetti acustici*



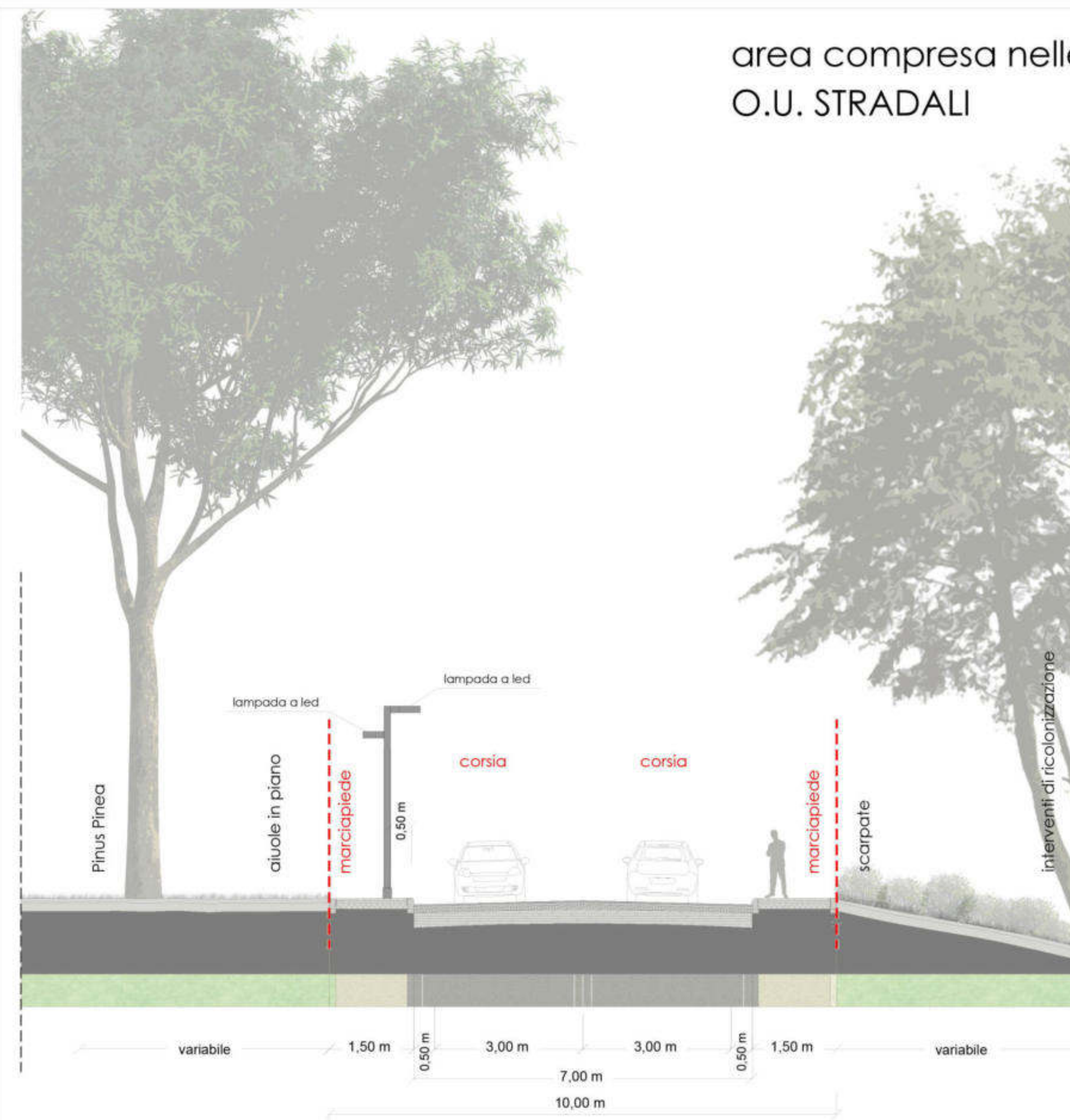
area compresa nelle
O.U. STRADALI



Sezione tipo 1

Strada urbana di quartiere: strada ad unica carreggiata con due corsie, banchine pavimentate e marciapiedi. La funzione è di collegamento con i quartieri limitrofi.

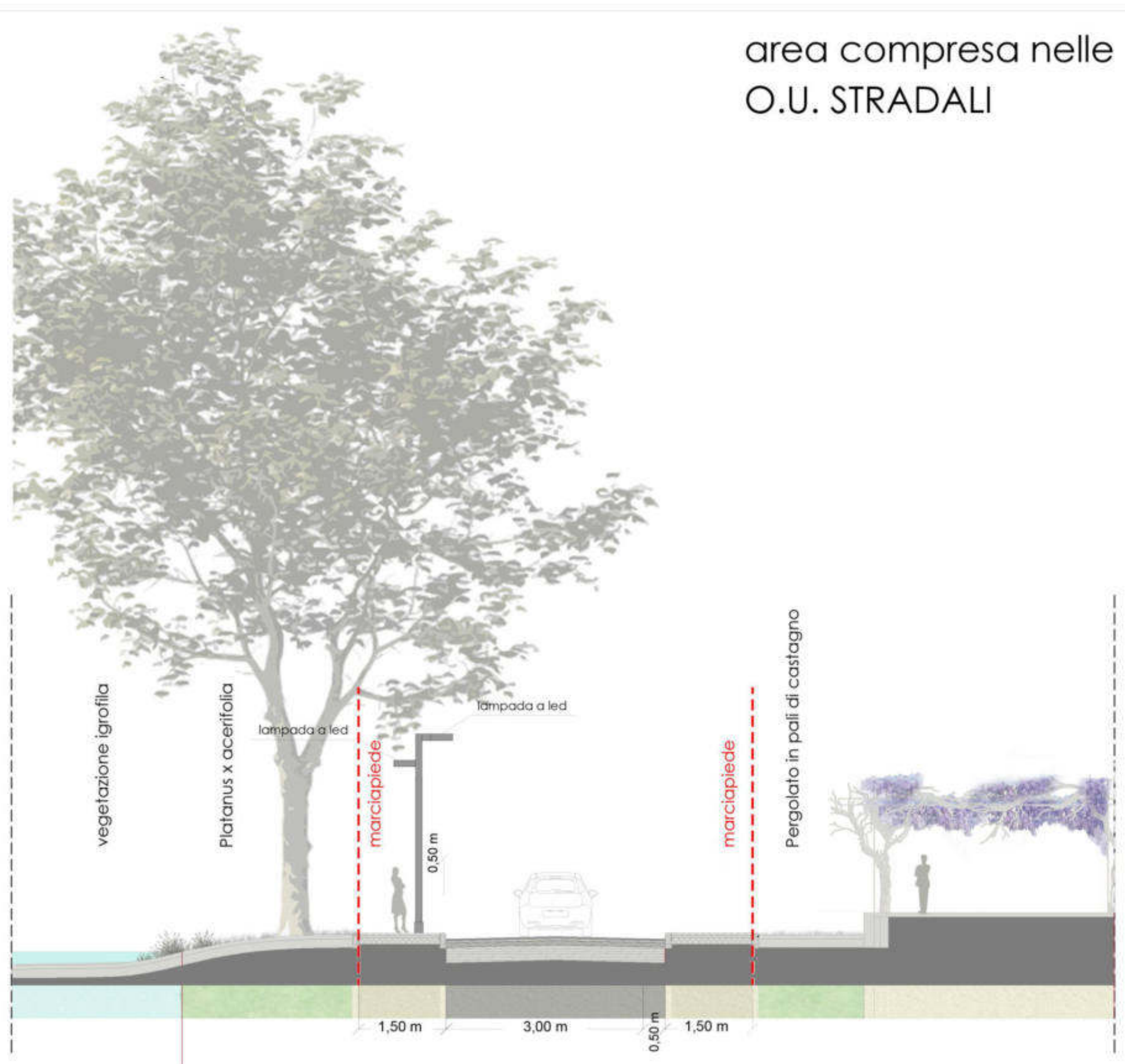
area compresa nelle
O.U. STRADALI



Sezione tipo 2

Strada urbana di quartiere: strada ad unica carreggiata con due corsie, banchine pavimentate e marciapiedi. La funzione è di collegamento con i quartieri limitrofi.

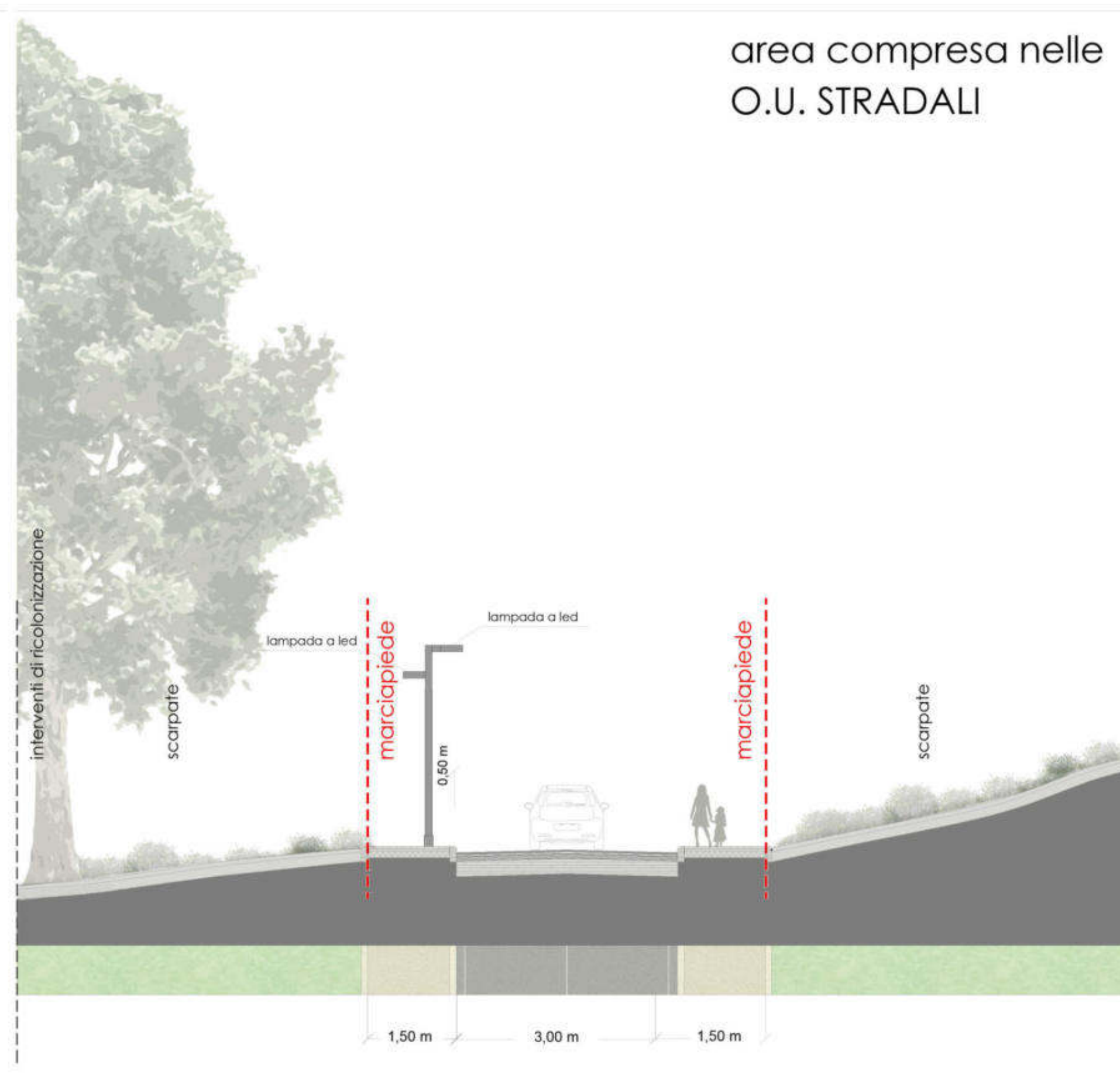
area compresa nelle
O.U. STRADALI



Sezione tipo 3

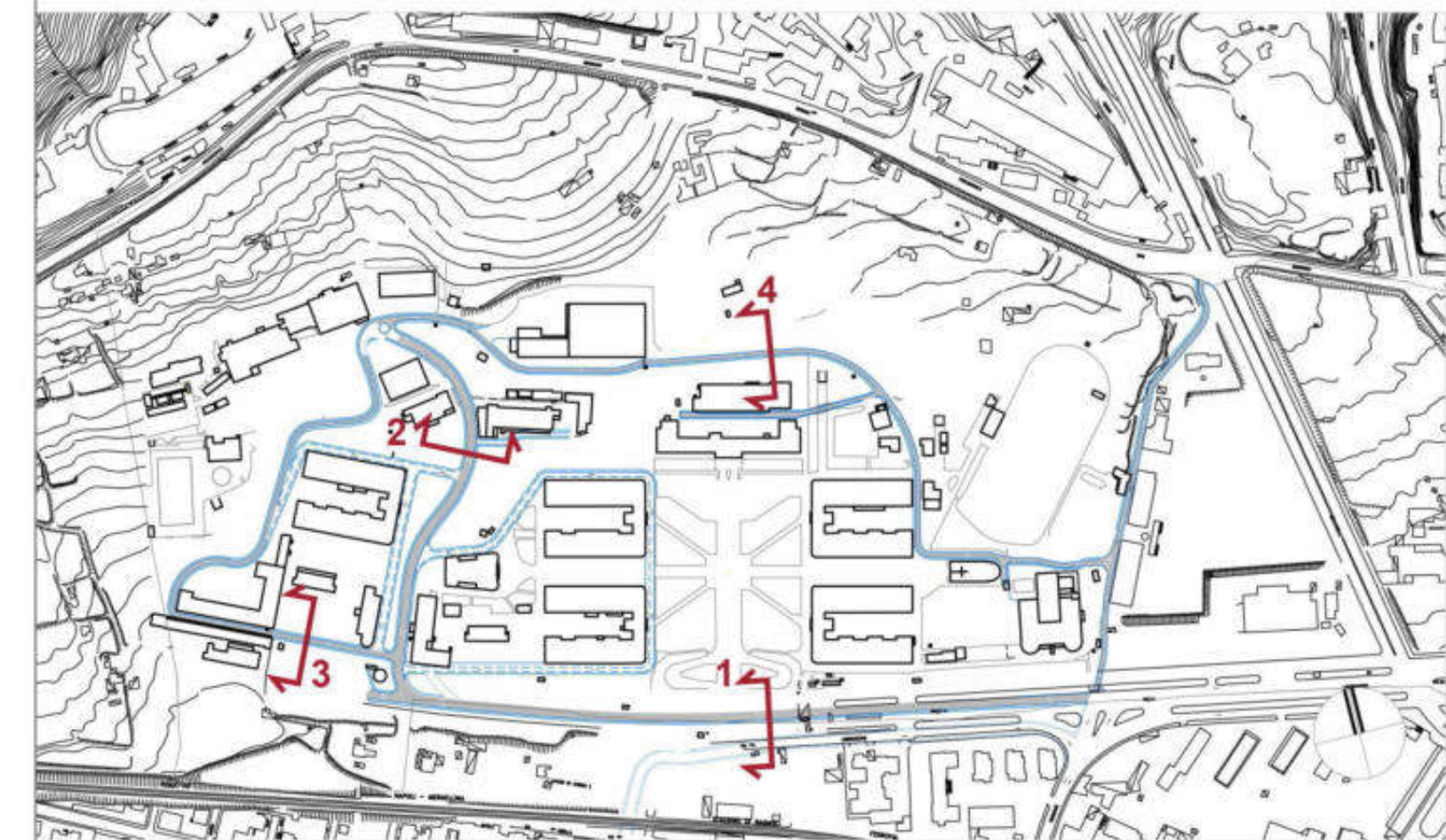
Strada urbana di quartiere: strada ad unica carreggiata con una corsia, banchina destra pavimentata e marciapiedi. La funzione è di collegamento con i quartieri limitrofi.

area compresa nelle
O.U. STRADALI



Sezione tipo 4

Strada urbana di quartiere: strada ad unica carreggiata con una corsia, banchina destra pavimentata e marciapiedi. La funzione è di collegamento con i quartieri limitrofi.



Piano Urbanistico Attuativo
dell'area ex NATO di Bagnoli
Variante Occidentale al PRG:
zona nAb, ambito n.8

PdR EX NATO

Proposta di piano

TAVOLA **SF.1.a**
Studio di fattibilità
Viabilità e piazza
sezioni

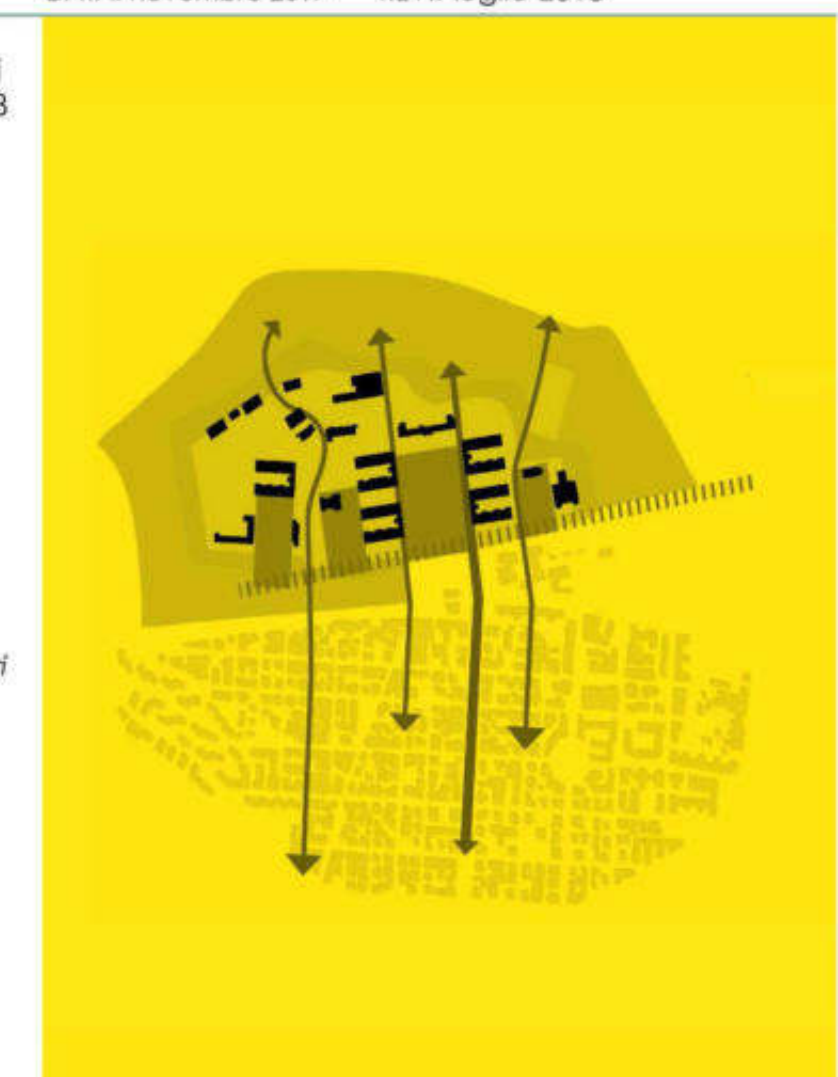
SCALA: 1:100 FORMATO: A1+ DATA: novembre 2017 REV.: luglio 2018

Piano di Recupero dell'area ex NATO a Bagnoli
Variante Occidentale al PRG: zona nAb, amb. n.8

Consulenza scientifica e coordinamento
prof. arch. Michelangelo Russo

Progettisti incaricati
arch. Enrico Formato, progettista responsabile
arch. Anna Attademo, progettista junior
arch. Tiziana Vitiello, progettista junior
dott. Agostino Granatiero, collaboratore
dott.ssa Ivana Raimo, collaboratore

Consulenze specialistiche
prof. arch. Giovanni Menna, aspetti storici
avv. Raffaella Veniero, aspetti giuridici e normativi
ing. Sergio Viparelli, aspetti di tutela del patrimonio
dott. Francesco Solima, aspetti economico-finanziari
dott. geol. Riccardo Caniparoli, aspetti geologici
dott. agr. Luca Boursier, aspetti agronomici
ing. Vincenzo Fuccillo, aspetti acustici



Piano Urbanistico Attuativo
dell'area ex NATO di Bagnoli
Variante Occidentale al PRG:
zona nAb, ambito n.8

PdR EX NATO

Proposta di piano

TAVOLA **SF.2**

Studio di fattibilità Parcheggi a raso e interrati

SCALA: 1:1000

FORMATO: A3+

DATA: novembre 2017

REV.: luglio 2018

Piano di Recupero dell'area ex NATO a Bagnoli
Variante Occidentale al PRG: zona nAb, amb. n.8

Consulenza scientifica e coordinamento
prof. arch. Michelangelo Russo

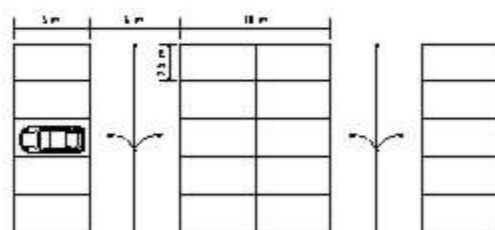
Progettisti incaricati
arch. Enrico Formato, *progettista responsabile*
arch. Anna Altademo, *progettista junior*
arch. Tiziana Vitiello, *progettista junior*
dott. Agostino Granatiero, *collaboratore*
dott.ssa Ivana Raimo, *collaboratore*

Consulenze specialistiche
prof. arch. Giovanni Menna, *aspetti storici*
avv. Raffaella Veniero, *aspetti giuridici e normativi*
ing. Sergio Viparelli, *aspetti di tutela del patrimonio*
dott. Francesco Solima, *aspetti economico-finanziari*
dott. geol. Riccardo Caniparoli, *aspetti geologici*
dott. agr. Luca Boursier, *aspetti agronomici*
ing. Vincenzo Fuccillo, *aspetti acustici*

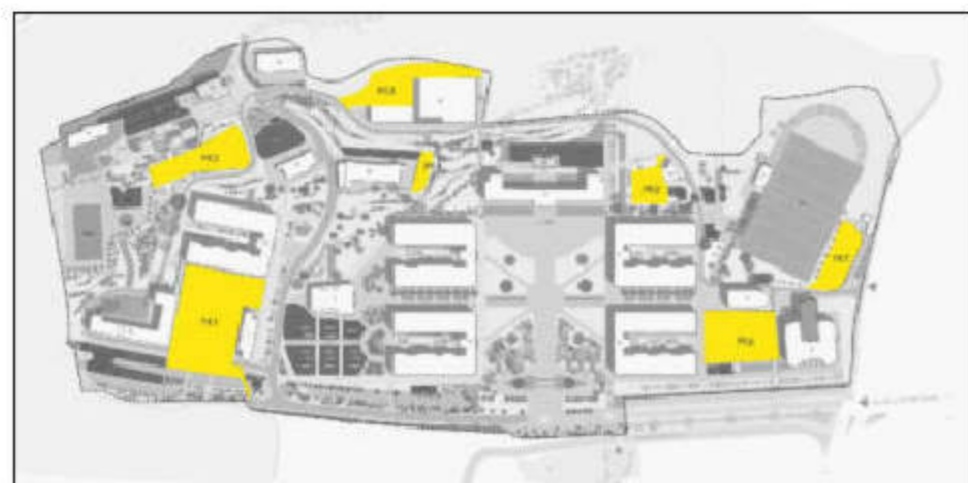


Schema PK1
Parcheggio interrato
n.1 piano interrato
sup: 5519 mq
posti auto: 220

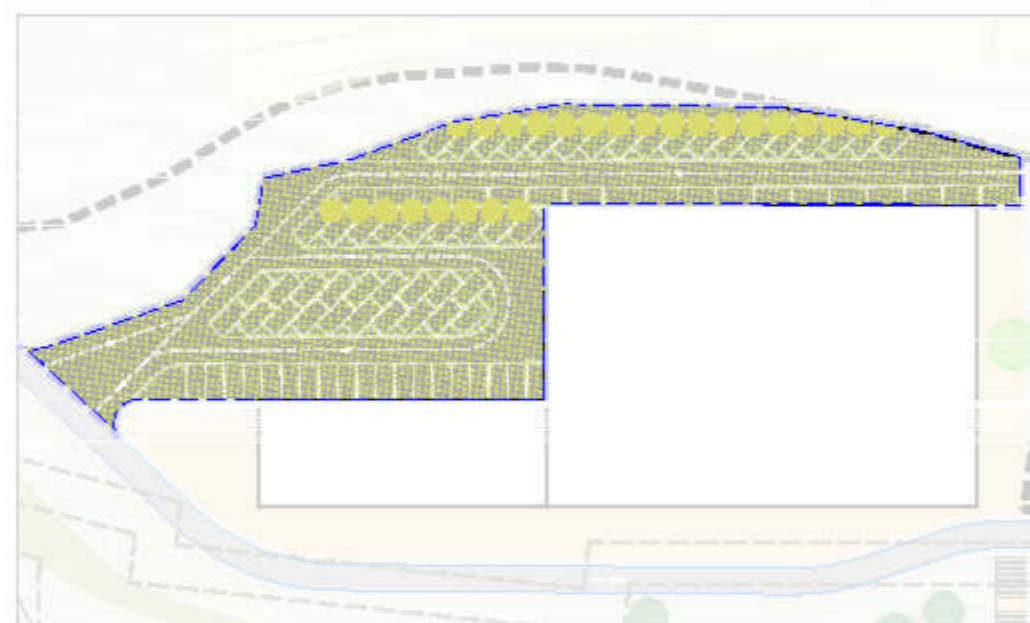
Schema tipo dei parcheggi



Key Plan



Schema PK2
Parcheggio interrato
n.1 piano interrato
sup: 2287 mq
posti auto: 91



Schema PK3
Parcheggio a raso
sup: 2457 mq
posti auto: 98



Schema PK4
Parcheggio a raso
sup: 405 mq
posti auto: 16



Schema PK5
Parcheggio a raso
sup: 992 mq
posti auto: 40



Schema PK6
Parcheggio interrato
n.1 piano interrato
sup: 3089 mq
posti auto: 123



Schema PK7
Parcheggio a raso
sup: 1169 mq
posti auto: 46