PGI/860122
del 28/12/2020
L1054_008_45
ELAB 41

COMUNE DI NAPOLI

PROGETTO PRELIMINARE
DEFINITIVO
ESECUTIVO

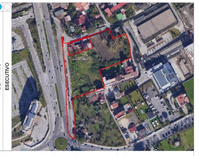

Piano Urbanistico Attuativo

OGGETTO *Progetto Preliminare Opere di Urbanizzazione Primaria*

Per un'area ricadente nel quartiere di Ponticelli, via Domenico Rea

ai sensi dn

-art.33 e 149 - Ambito n.16: Ponticelli della NTA della Variante Generale al PRG del Comune di Napoli.

U.16.TAV.8 | Viabilità - Planimetria Stato di Progetto

P r o g e t t i s t i c a e A r c h i t e t t o n i c a

STUDIO ARCHITETTO DIGO MAROTTA

Via Raffaele Garofalo n° 42 | 80128 - Napoli
081-193.22.205
architettomarotta@hotmail.com

Progettista: Arch. Diego Marotta
Collaborator: Ing. Giuseppe Di Martino, Geom. Mario Rea
Grafo: Mario Rea

M a n u t e n z i o n e d i e d i f i c i e i m p i a n t i

Progettista: ELCO SE.C.I. s.r.l. A UNICO UNICO
Sede Legale: Via Cesare Battisti n° 1 - 80121 Napoli

Coordinatore: Ing. Claudio Tizzo

Gruppo di Lavoro: Ing. A. Cuomo, Ing. A. Fiore, Ing. F. Marzolo, ad.G. A. Tedesco

SOGGETTO PROPONENTE

G.O. Immobiliare e Affini S.r.l.

Immobile sito in: *via Domenico Rea*

Data: *Dicembre 2020*

L'INTERO PROGETTO È COSTITUITO PROPRIETÀ DI CUI PIÙ LA PROPRIETÀ DELLA LEGGE SULLA PROPRIETÀ LETTERARIA, DI CUIMPO DI SOLUZIONE SOTTO LA PROTEZIONE E CONDIVISA PRIVI

PLANIMETRIA DI PROGETTO

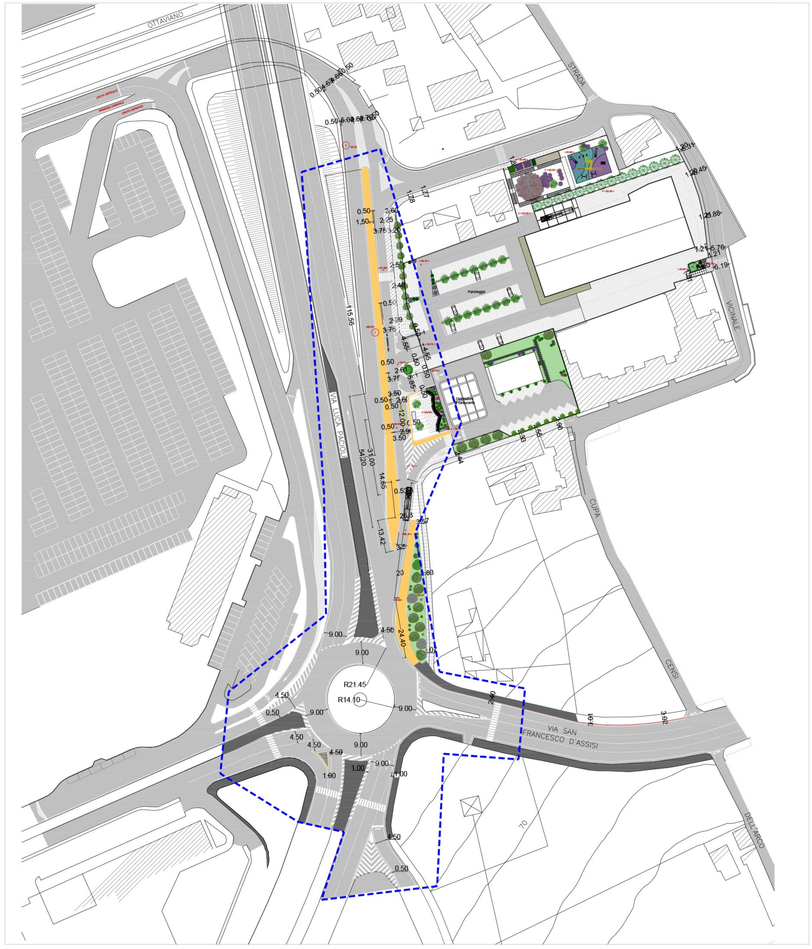

SCALA 1:500

PLANIMETRIA DI PROGETTO DETTAGLIO ROTATORIA

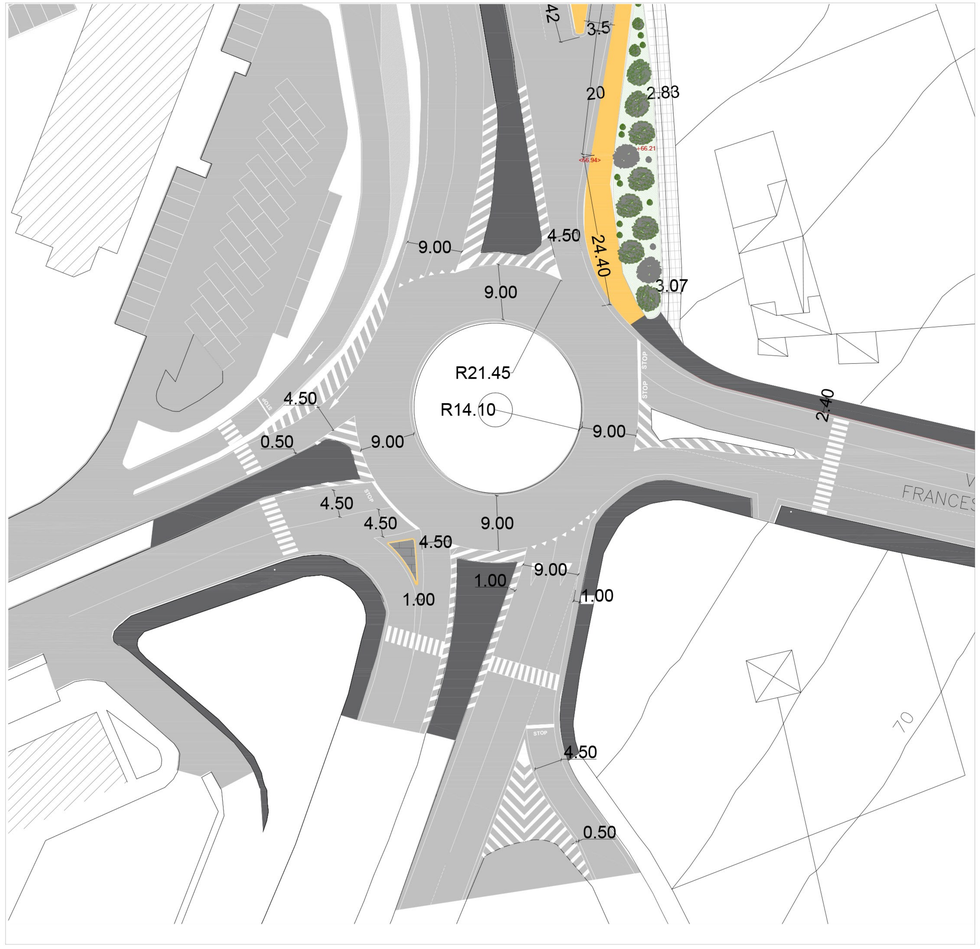

SCALA 1:200

KEYPLAN

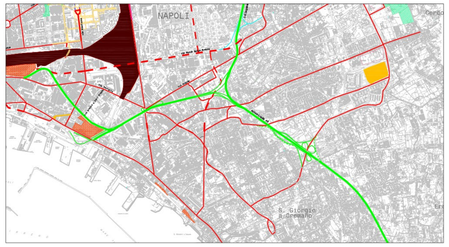

Legenda Keyplan

- Confini comunali
- Pua Ponticelli
- Autostrade/Tangenziale
- Autostrade/Tangenziale di progetto
- Viabilità primaria nel comune di Napoli

Legenda Planimetria

- Area di intervento
- Interventi di progetto