

The logo for ANM, consisting of the lowercase letters 'anm' in white, set within a dark blue rounded rectangular background.

anm

## ***ANM for School***

Programma dell'offerta di trasporto per la  
ripartenza della didattica in presenza per le  
scuole secondarie di secondo grado

**Con la ripresa delle attività didattiche in presenza riparte la proposta di servizio di ANM dedicata alla mobilità degli studenti delle scuole secondarie superiori.**

**In totale ANM contribuisce al potenziamento dell'offerta di mobilità**

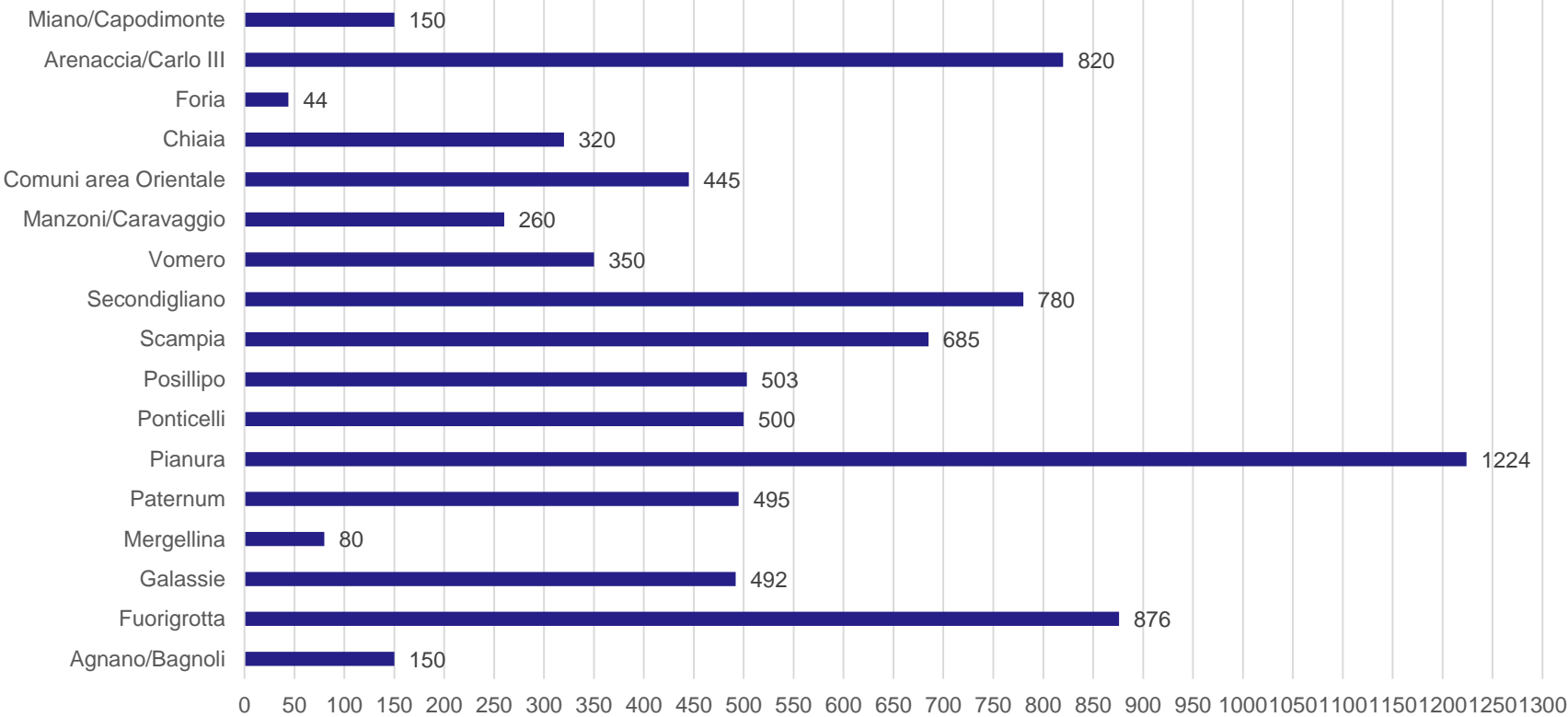
**con:**

- + 19 linee** a domanda prevalente scolastica
  - di cui **8 nuove linee** appositamente istituite
  - **11 linee ordinarie** potenziate nella fascia scolastica
- + 45 bus** dedicati, tra risorse interne ed in sub-affidamento
- + 450 corse integrative** rispetto alla programmazione base

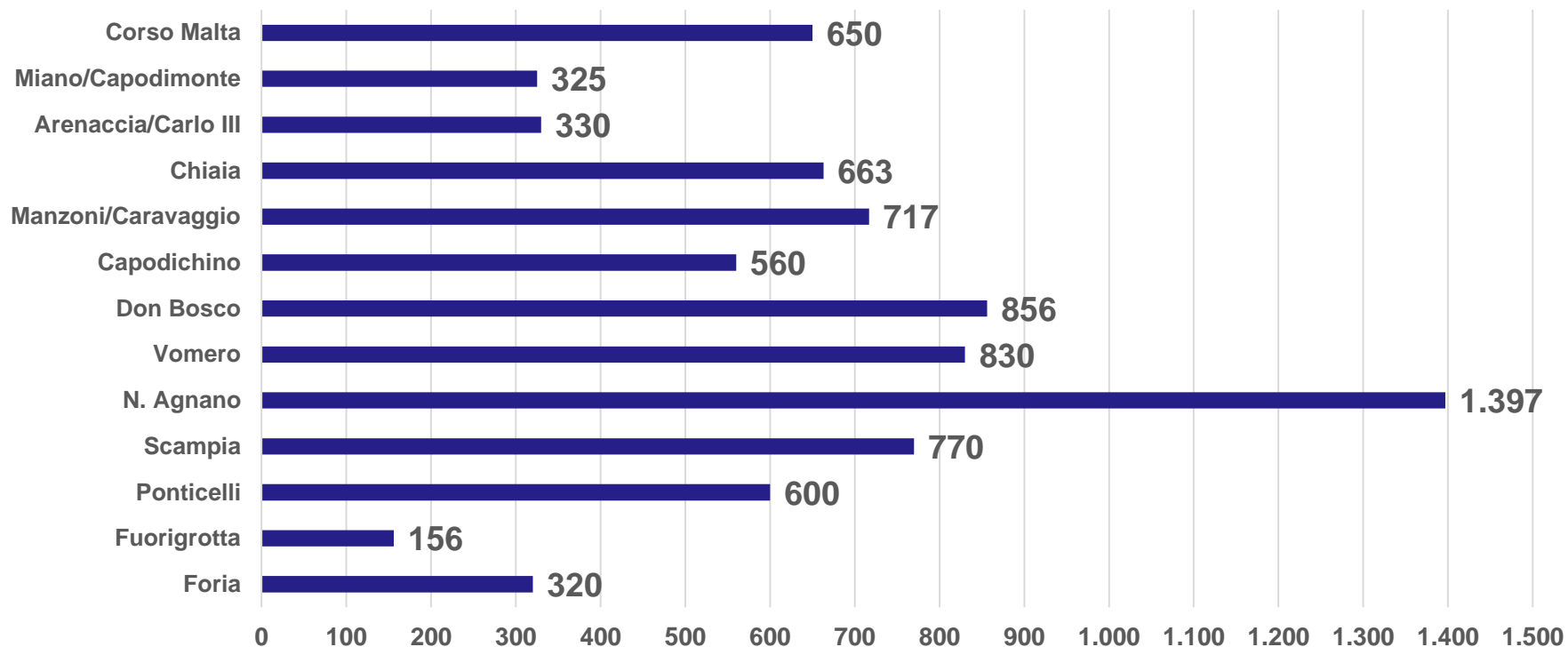
**Gli interventi di riprogrammazione rispondono alle istanze raccolte da circa 30 Istituti scolastici dislocati in zone della città che in prevalenza non sono raggiunte dai collegamenti su ferro.**

**La proposta di trasporto per le linee di superficie è stata modulata in funzione delle informazioni acquisite (o stimate) sulle origini/destinazioni degli studenti che hanno dichiarato di utilizzare i bus e tenendo conto degli orari differiti di inizio lezione (tendenzialmente 08:00 e 10:00) e della didattica in presenza fissata al 50%.**

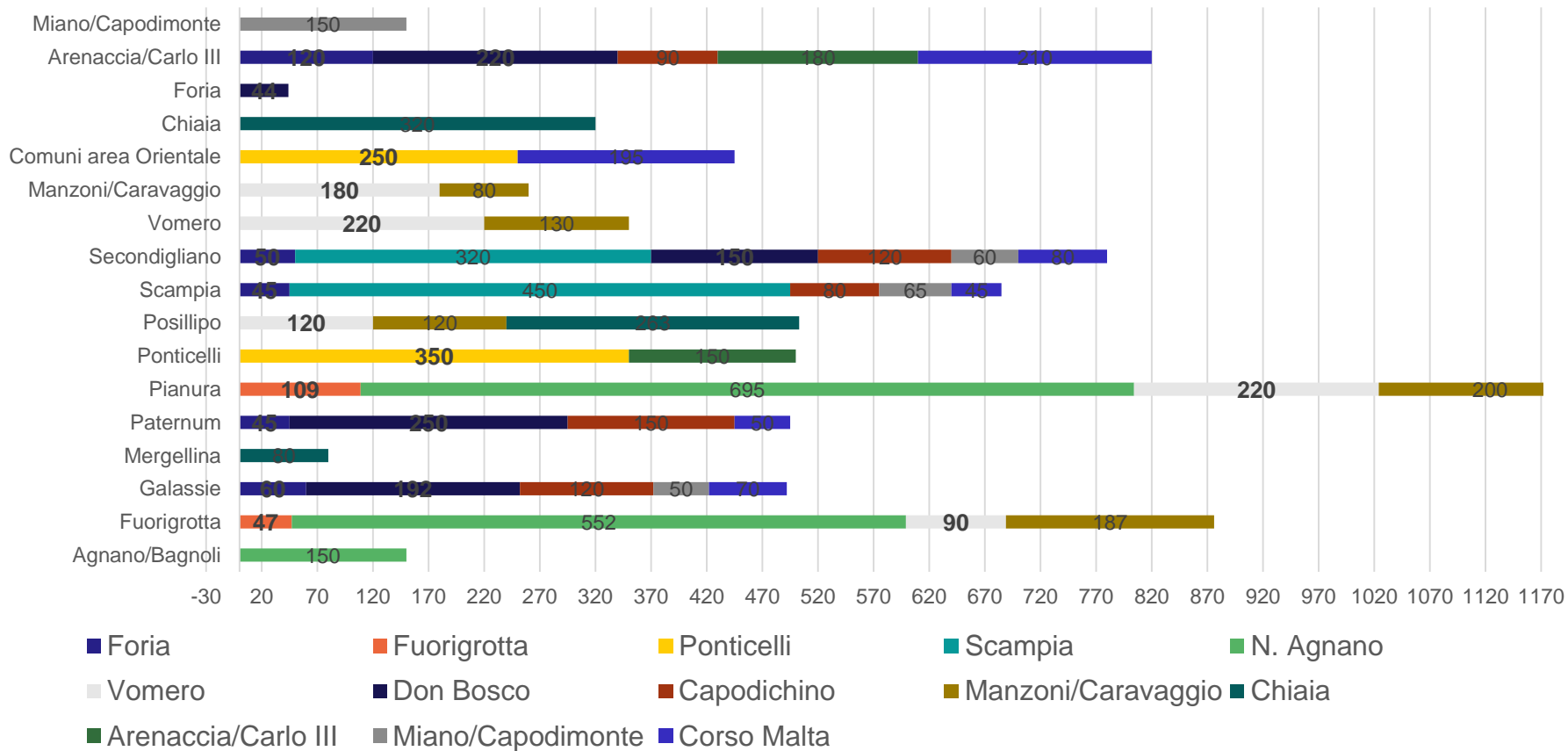
# Origine spostamenti dichiarati/stimati afferenti al trasporto di superficie Tot. 8.100



## Destinazione prevalenti degli spostamenti studenteschi che avvengono con bus



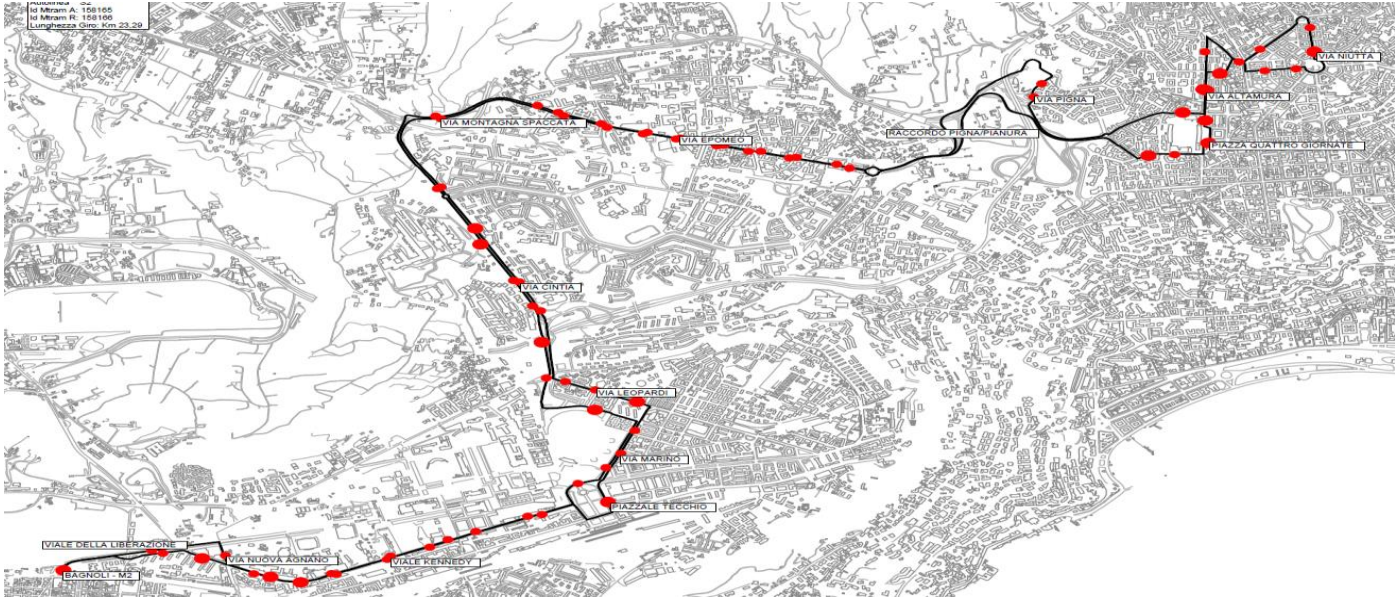
## Distribuzione O/D mobilità studentesca che utilizza i bus



1. Linea **S2** (Campi Flegrei M2–Soccavo- Medaglie d’Oro)
2. Linea **S3** (Pianura/Soccavo-Manzoni/Caravaggio)
3. Linea **S4** (Pianura-Fuorigrotta-Terracina-N. Agnano)
4. Linea **S5** (Pianura-Vomero)
5. Linea **606** (Scampia-Secondigliano- Don Bosco-Carlo III-Garibaldi)
6. Linea **680** (Scampia-Vomero-Fuorigrotta)
7. Linea **682** (Paternum-Secondigliano-Don Bosco-Carlo III)
8. Linea **684** (Galassie-Secondigliano-Calata Capodichino-Carlo III-Foria-Dante)

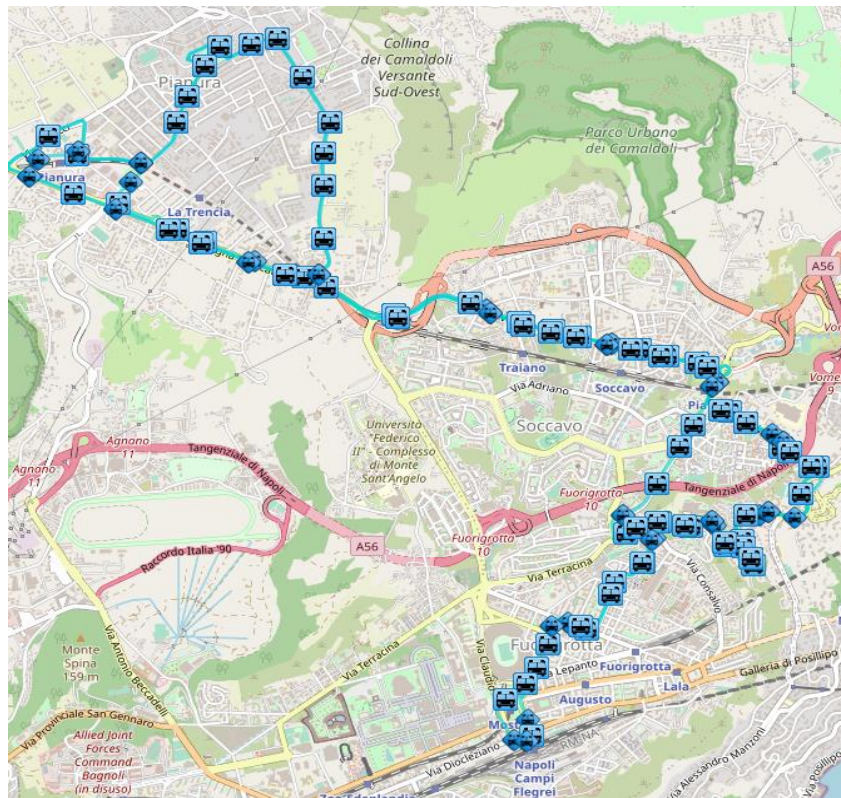
**La linea **S1**, che collega la Stazione Metro 2 e la Cumana di Campi Flegrei con i plessi universitari di via Claudio e di M. S. Angelo, ripartirà alla riattivazione della didattica in presenza della Federico II.**

# Linea S2



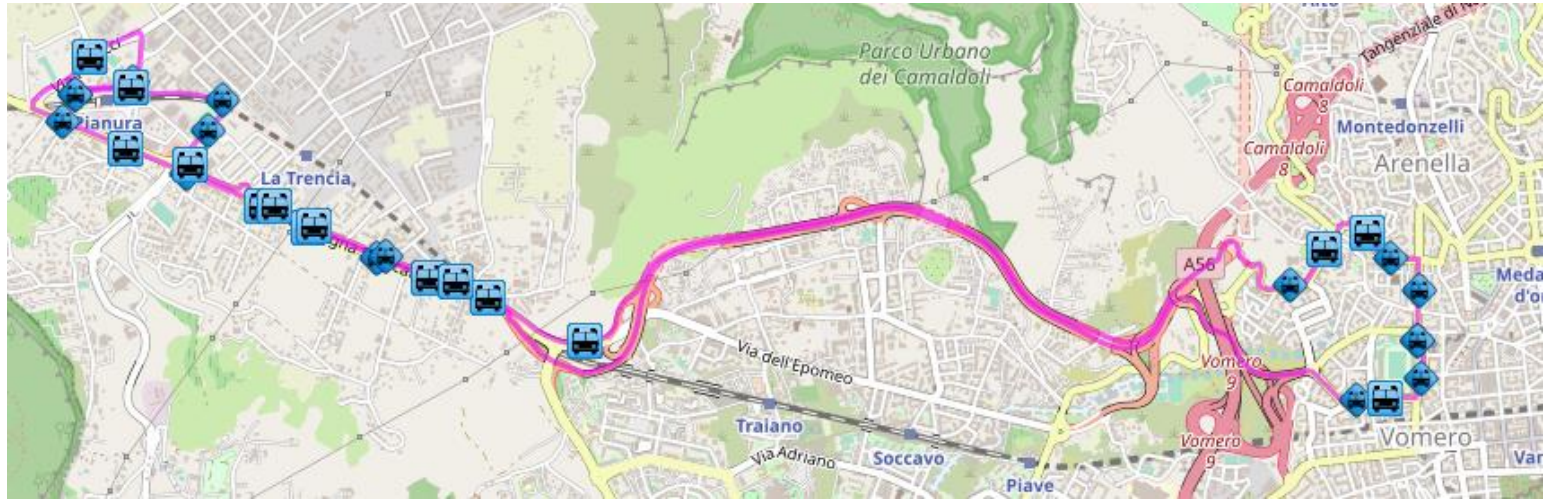
Collega il Vomero, il plesso universitario di M. S. Angelo, quello di Fuorigrotta e gli Istituti scolastici di via Terracina- via N. Agnano-Bagnoli (esercita con 4 bus Granturismo)





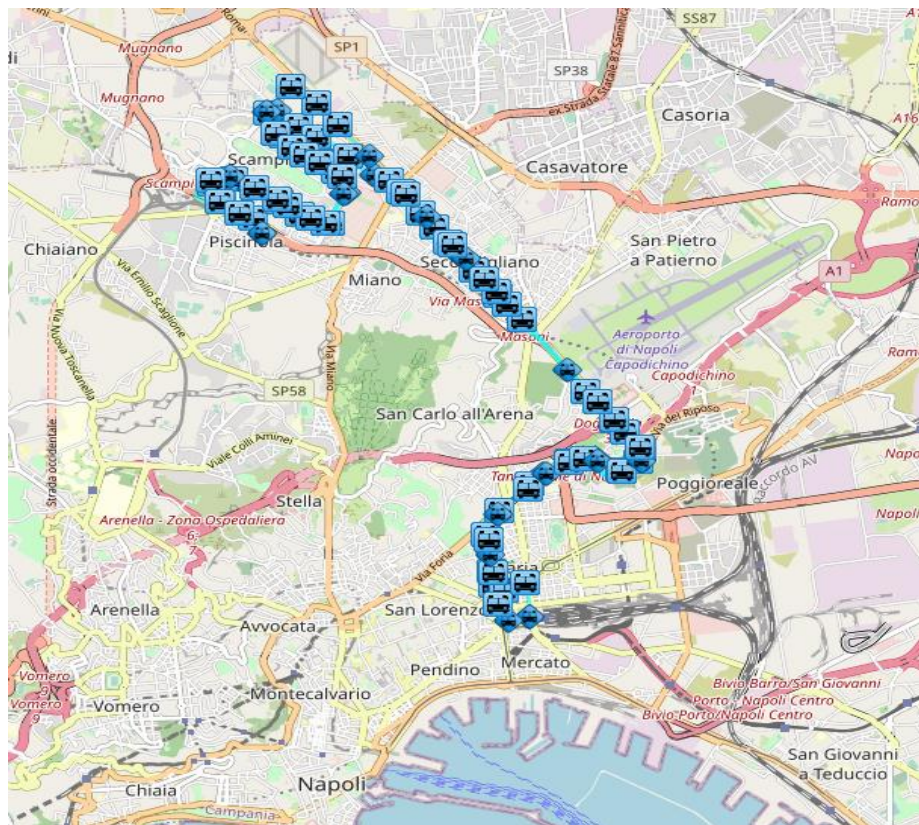
Collega la zona di Pianura/Soccavo e gli istituti di via Manzoni/Caravaggio (linea esercita in maniera mista, con bus di linea e Granturismo)



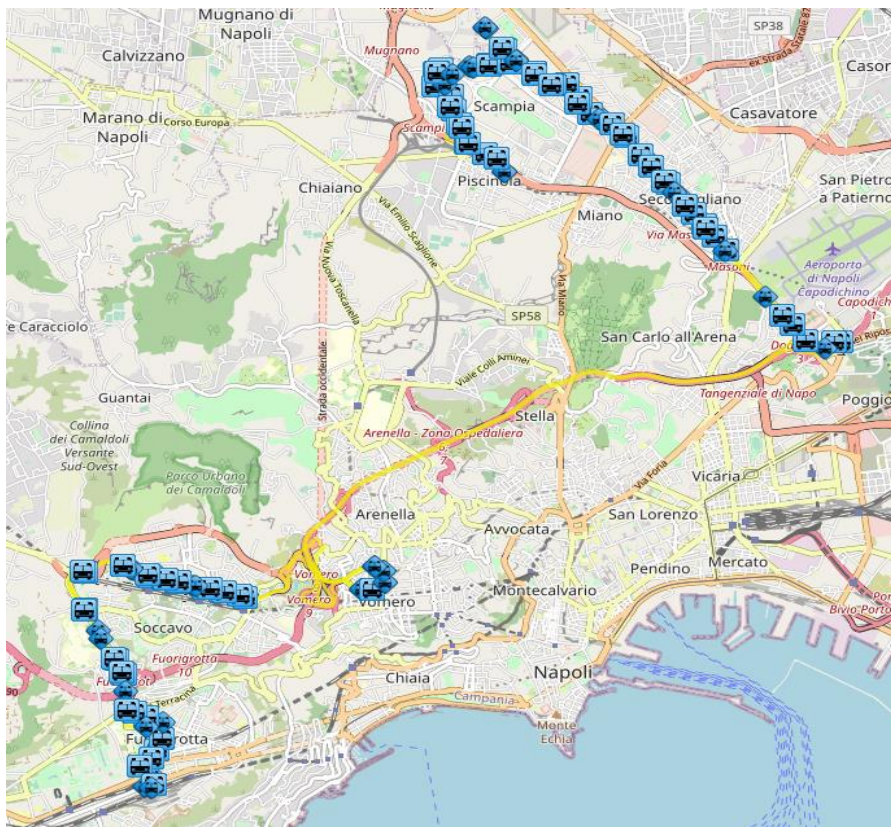


Collega Pianura e gli istituti scolastici del Vomero transitando per il raccordo (linea esercita in maniera mista, con bus di linea e Granturismo)



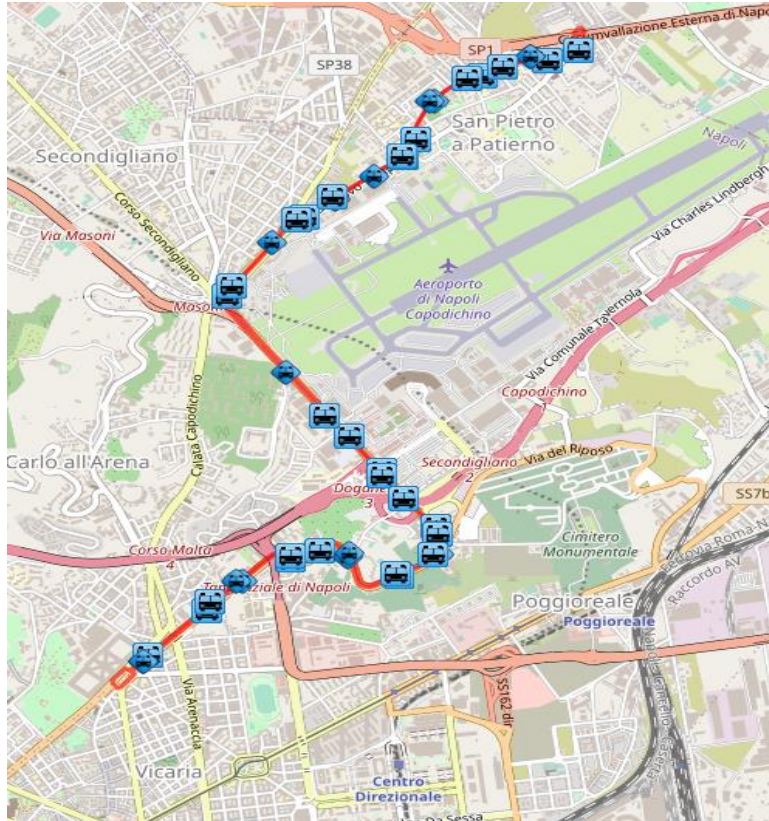


Esercita con 5 bus Gran Turismo, collega Scampia e Secondigliano con gli Istituti scolastici di via Don Bosco, piazza Carlo III e piazza Garibaldi. La linea integra l'esercizio della linea ordinaria R5 in gran parte sulla medesima tratta



Esercita con 5 bus Gran Turismo collega Scampia e corso Secondigliano con il Vomero e Fuorigrotta via tangenziale. Si aggiunge alla linea ordinaria 180 in esercizio tra Scampia e Fuorigrotta





Esercita con 4 bus Gran Turismo collega San Pietro a Patierno e Secondigliano con gli Istituti di via Don Bosco. Integra l'esercizio della linea ordinaria 182 sulla medesima tratta



**Alle linee di nuova istituzione si aggiunge il consolidamento dell'offerta di servizio sulle linee ordinarie caratterizzate da domanda scolastica prevalente. Anche in questo caso le aggiunte sono volte a favorire la mobilità scolastica tenendo conto degli orari di inizio delle lezioni.**

- + 11 linee potenziata
- + 15 bus aggiuntivi
- + 100 corse in più al giorno



- Linea **C31**: Posillipo – Manzoni – Vomero
- Linea **140**: Posillipo – Chiaia – S. Lucia
- Linea **182**: Paternum – Don Bosco – Carlo III – Foria
- Linea **184**: Galassie – Secondigliano – Capodichino – Foria
- Linea **169**: Casalnuovo – Poggioreale – Nazionale
- Linea **156**: S. Giorgio –2 Giugno
- Linea **173**: Volla –2 Giugno
- Linea **254**: Napoli – Portici
- Linea **633**: Pianura – Soccavo – Vomero
- Linea **C16**: Mergellina – Vittorio Emanuele – Imbriani
- Linea **502**: Fuorigrotta– Terracina – Agnano

## *Hot spot della mobilità*

- M1 Garibaldi
- M1 Chiaiano
- M1 Piscinola
- M1 Colli Aminei/Cardarelli
- Piazza Cavour: linee 147-182-184-684-201-M1-M2
- Museo MANN: linee 604-139-147-C63-3M-182-184-684-201-M1
- Via Paternum: linee 182 e 682
- Via delle Galassie: linee 184 e 684
- Corso Secondigliano: linee R5-180-680-184-684
- Campi Flegrei: linee R6-181-S2-502-180-680
- Pianura (CircumFlegrea): linee S3-S4-S5
- Bagnoli/M2: S2-S3-S5-502