



**PIANO URBANISTICO ATTUATIVO**

(ex art. 27 L.R.C.16/2004 e ss.mm.ii., ex art. 33 delle Nta della variante al PRG di Napoli)  
**PIANO URBANISTICO ATTUATIVO PER UN'AREA ALL'INCROCIO  
TRA VIA ARGINE E VIA PRINCIPE DI NAPOLI A PONTICELLI**  
REALIZZAZIONE DI UN INSEDIAMENTO COMMERCIALE E  
ATTREZZATURE PUBBLICHE E DI USO PUBBLICO

**STATO DI PROGETTO**



ELABORATO:  
ALLEGATO ALLA RELAZIONE AGRONOMICA  
(Seconda parte)

ELABORATO:  
Tav. All.  
Rel. AGR.

DATA: Maggio 2018

AGGIORNAMENTI: Ottobre 2020

**PROPRIETA':**

S.A.C.I. Srl  
PROMOTENTE ACQUIRENTE:  
LIDI ITALIA Srl

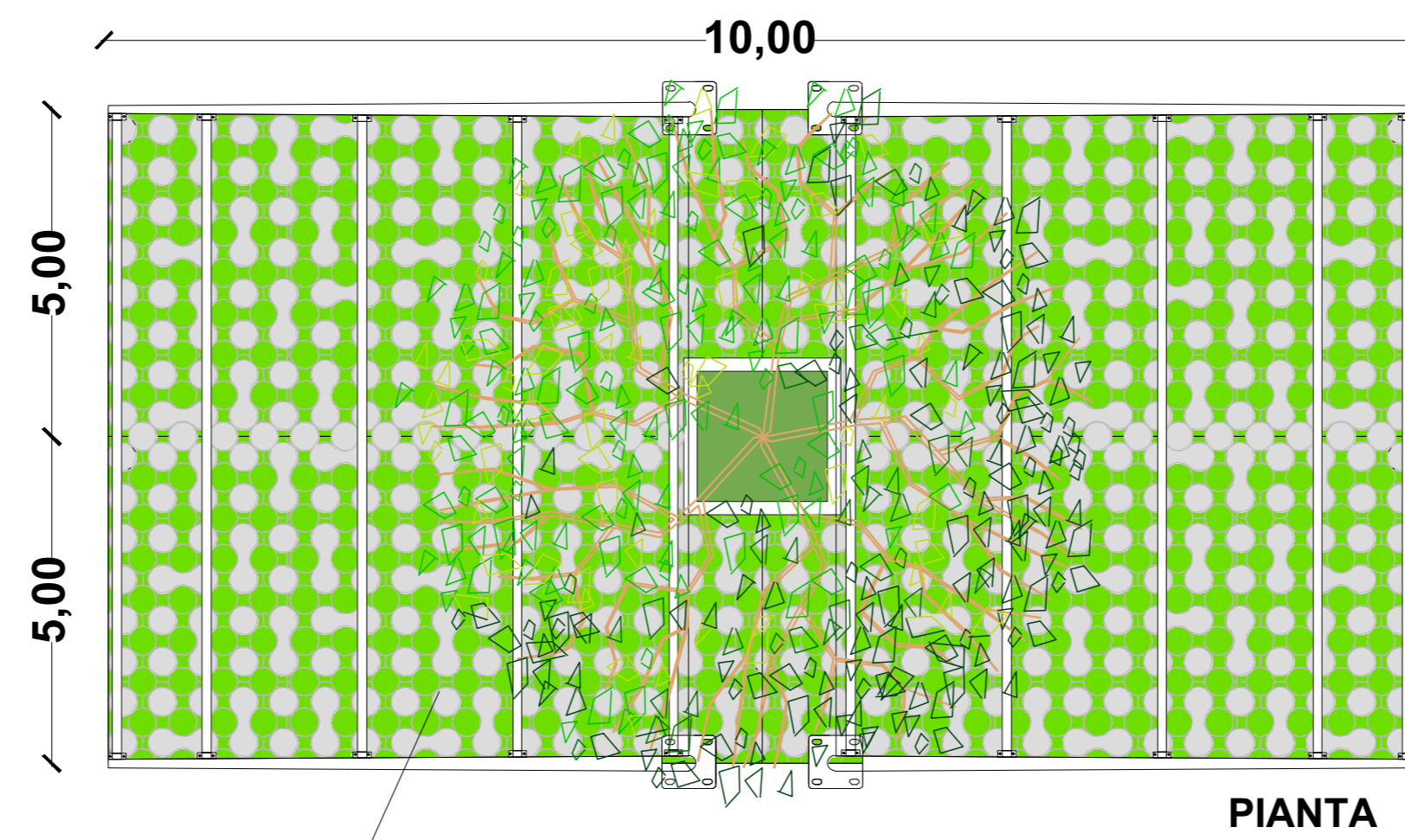
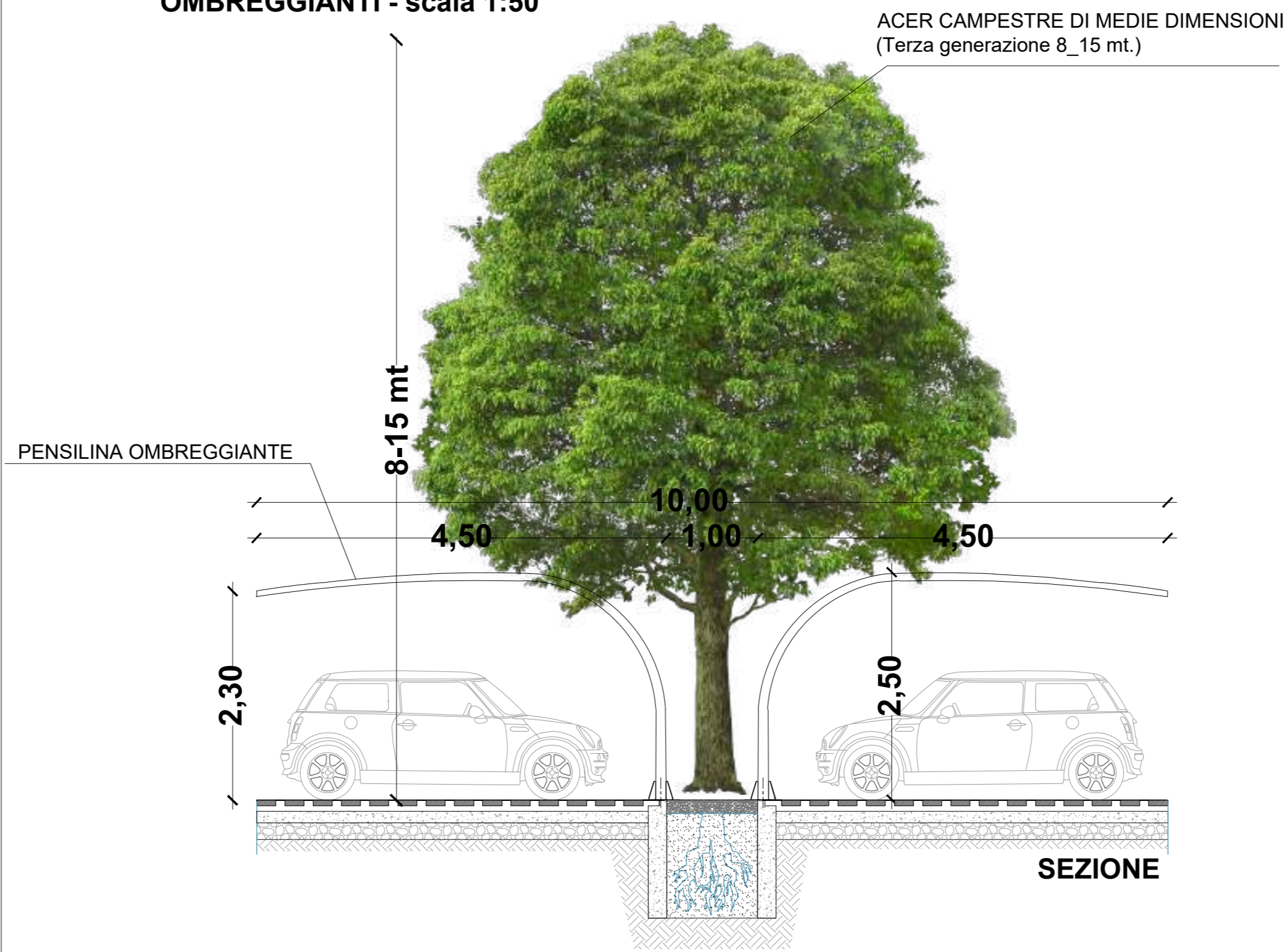
**PROGETTO:**

FALANGA E MORRA ARCHITETTI  
Coordinamento: Arch. Giovanni Morra



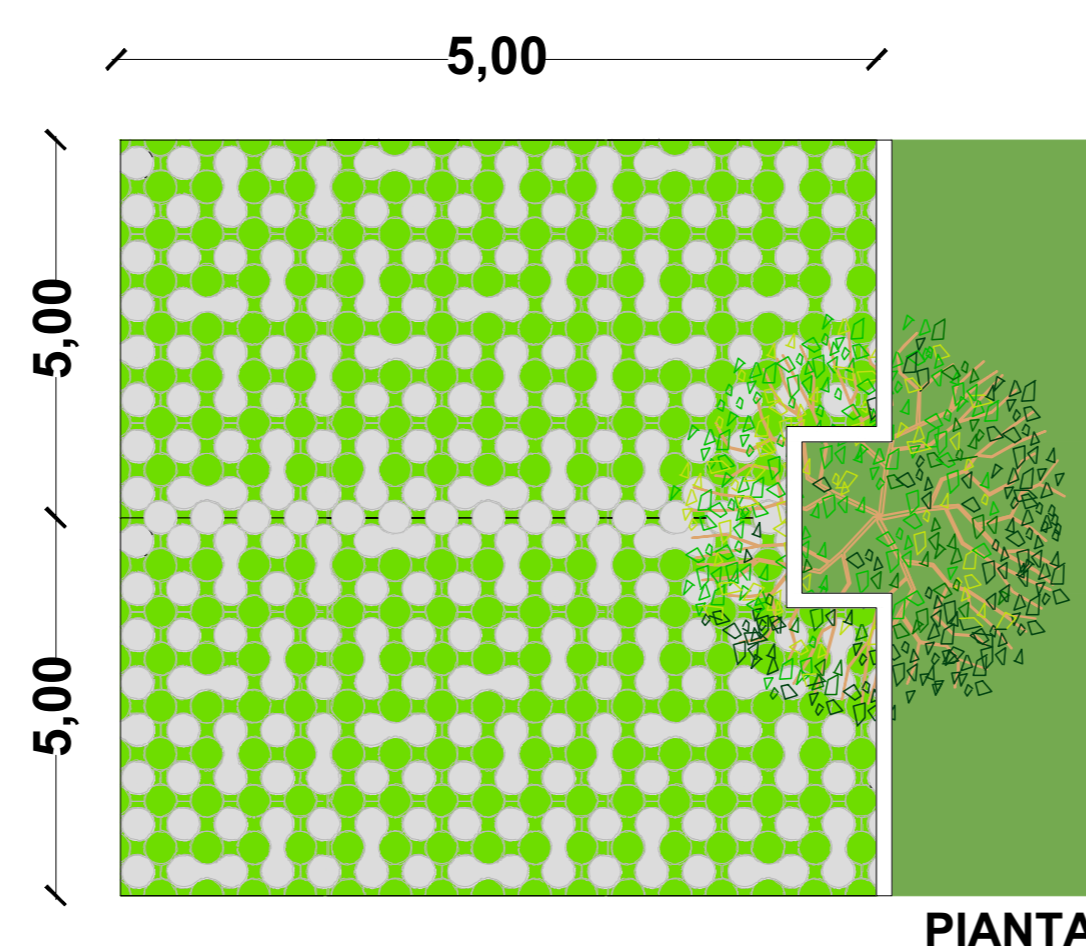
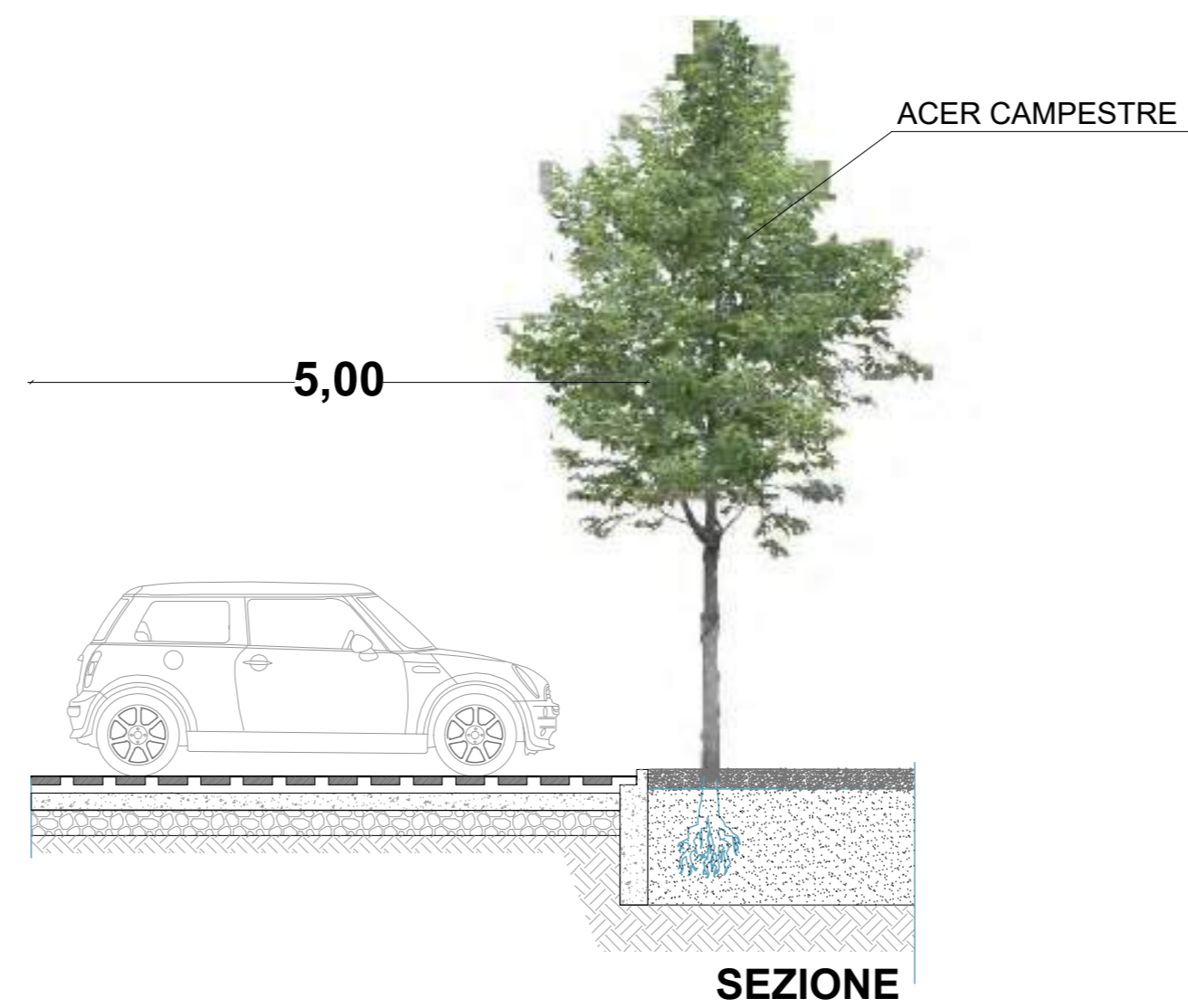
**SCHEMI IN PIANTA E SEZIONE DEGLI STALLI DI PARCHEGGIO CON  
POSIZIONAMENTO DELL'ESSENZA ARBOREA ASSOCIATA**

**AREA PARCHEGGIO - DETTAGLIO AIUOLE A RASO TRA LE PENSILINE  
OMBREGGIANTI - scala 1:50**



PAVIMENTAZIONE DRENANTE  
COMPOSTA DA ELEMENTI  
MODULARI INERBITI


**AREA PARCHEGGIO - DETTAGLIO DEI FILARI ALBERATI PARALLELI AGLI  
STALLI LUNGO IL VIALE PRINCIPALE - scala 1:50**



**IMMAGINI DI RIFERIMENTO A CORREDO DELLE SCELTE  
PROGETTUALI RELATIVE ALL'AREA DI PARCHEGGIO**



AIUOLA A RASO RICAVATA NELLA PAVIMENTAZIONE COMPOSTA DA MASSELLI  
AUTOBLOCCANTI E SUCCESSIVAMENTE INERBITI



ESEMPIO DI STALLI REALIZZATI CON PAVIMENTAZIONE IN MASSELLO DRENANTE  
CHE LASCIA AMPIO SPAZIO ALLA SUPERFICIE ERBOSA



FILARE ALBERATO PARALLELO ALLE PENSILINE OMBREGGIANTI A PROTEZIONE  
DELL'AREA DESTINATA A PARCHEGGIO



GRUPPI DI ACER CAMPESTRE POTATI IN MODO DA CONTENERNE LO SVILUPPO  
POSSONO ESSERE PIANTUMATI A DISTANZA DI CINQUE METRI QUASI A  
RAPPRESENTARE LE ANTICHE SISTEMAZIONI AGRARIE O PER COSTITUIRE  
SCHERMATURE IN FORMA DI SIEPI PIU' DENSE



ESEMPIO DI SCHERMATURA CON SIEPE DI VIBURNO TINO O LENTIGGINE