CITTÀ METROPOLITANA DI NAPOLI
COMUNE DI NAPOLI
SETTORE PIANIFICAZIONE URBANISTICA

PIANO URBANISTICO ATTUATIVO
AI SENSI DELLA LEGGE 457 - ELL.NI 10 AREE DI RIUSO
AREA DI MINIMO 10.000 MQ. DI SUPERFICIE TERRITORIALE
TRA VIA ARGINE E VIA PRINCIPE DI NAPOLI A FORCELLA
REALIZZAZIONE DI UN INSEDIAMENTO COMMERCIALE
E ATTREZZATURE PUBBLICHE AD USO PUBBLICO

PROFILI TERRITORIALI DELLO STATO DI FATTO E DI PROGETTO

TAV. 3

DATA: Giugno 2015
AGGIORNAMENTO: Ottobre 2020

PROPRIETÀ:
S.A.G.E. S.R.L.
Via Argine 1047

PROGETTO:
PILIADES S.R.L. - ARCHITETTURA
Via Alessandro Volta, 4 - Sant'Antimo (NA)

Dott. Arch. Pasquale Cirillo
Via Alessandro Volta, 4 - Sant'Antimo (NA)
Tel. 081 8317 - 338 6 - 338 7 - 338 8
Fax 081 8317 - 338 9
Cell. 338 6 - 338 7 - 338 8
Dott. Arch. Pasquale Cirillo
Via Alessandro Volta, 4 - Sant'Antimo (NA)
Tel. 081 8317 - 338 6 - 338 7 - 338 8
Fax 081 8317 - 338 9
Cell. 338 6 - 338 7 - 338 8

PLANIMETRIA GENERALE STATO DI FATTO

PLANIMETRIA GENERALE DI PROGETTO

PROFILI TERRITORIALI DELLO STATO DI FATTO E DI PROGETTO - SCALA 1:100

PROFILO A STATO DI FATTO - SCALA 1:100

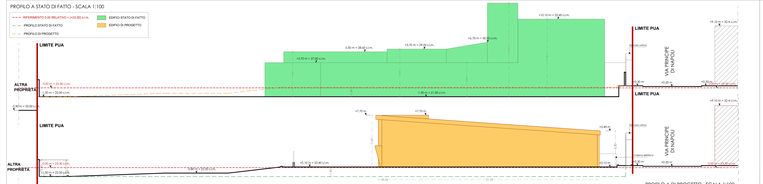

PROFILO A DI PROGETTO - SCALA 1:100

PROFILO B STATO DI FATTO - SCALA 1:100

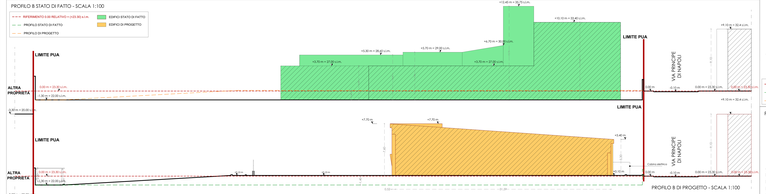

PROFILO B DI PROGETTO - SCALA 1:100

PROFILO E STATO DI FATTO - SCALA 1:100

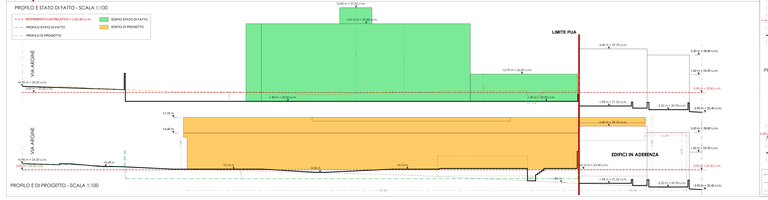

PROFILO E DI PROGETTO - SCALA 1:100

PROFILO C STATO DI FATTO - SCALA 1:100

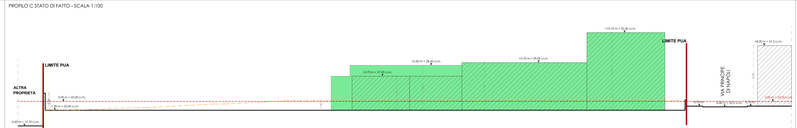

PROFILO C DI PROGETTO - SCALA 1:100



PROFILO G STATO DI FATTO - SCALA 1:100

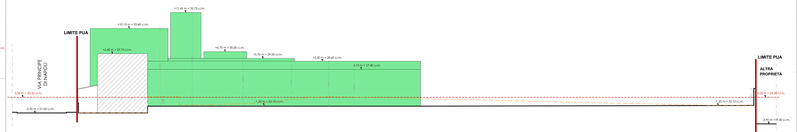

PROFILO G DI PROGETTO - SCALA 1:100

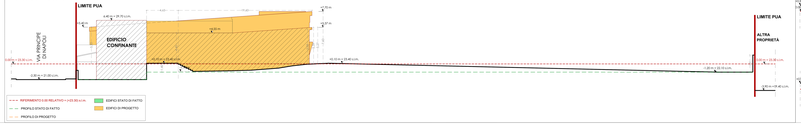

PROFILO I STATO DI FATTO - SCALA 1:100

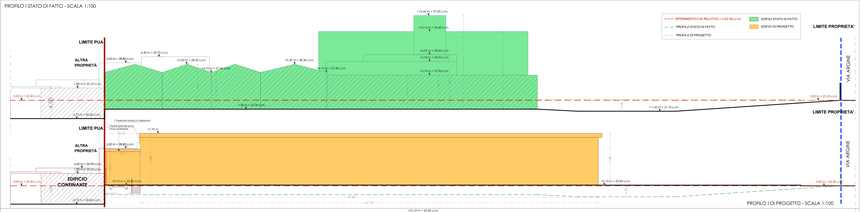

PROFILO I DI PROGETTO - SCALA 1:100

PROFILO L STATO DI FATTO - SCALA 1:100



PROFILO L DI PROGETTO - SCALA 1:100

PROFILO D STATO DI FATTO - SCALA 1:100

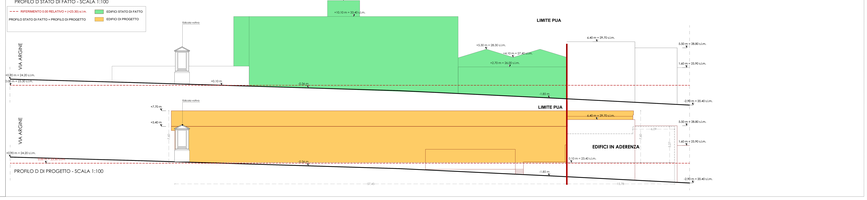

PROFILO D DI PROGETTO - SCALA 1:100