CITTA' METROPOLITANA DI NAPOLI
COMUNE DI NAPOLI
SERVIZIO TAVOLO AZIONE URBANISTICA - ATTUATIVA

PIANO URBANISTICO ATTUATIVO
(ex art. 27 L.R.C.N.1/2004 e ex-l.n.r.c. ex art. 25 della Vrb della variante al PRG di Napoli)

PIANO URBANISTICO ATTUATIVO PER UN AREA ALL'INCROCIO TRA VIA ARGINE E VIA PRINCIPE DI NAPOLI A PONTICELLI REALIZZAZIONE DI UN INSEDIAMENTO COMMERCIALE E ATTREZZATURE PUBBLICHE AD USO PUBBLICO

STATO DI FATTO

LEGITTIMITÀ VOLUMI ESISTENTI

TAV. R.6

DATA: Maggio 2018
AGGIORNAMENTO: Ottobre 2020

PROPRIETÀ:
S.A.C.I. Srl
VIA PONTE DI NAPOLI 103
80146 NAPOLI

PROGETTO:
FALANGA E MORRA ARCHITETTI
Coordinamento: Arch. Giovanni Morra

Firma digitale valida

INQUADRAMENTO TERRITORIALE

VOLUMI ESISTENTI ALLA DATA 28-11-1929

FOTO AEREA CON INDIVIDUAZIONE DELL'AREA DI PROPRIETÀ RIPODOTTA NELLA SCALA 1:2000

RIPRODUZIONE DA ORIGINALE CUSTODITA PRESSO L'ARCHIVIO FOTOGRAFICO DELL'I.G.M.
FOTO SCATTATA DURANTE IL VOLO DEL 28-11-1929

LEGENDA
LIMITE PROPRIETÀ
N.C.E.U. comune Napoli - foglio 116 - particella 429
SAGOMA VOLUMI ESISTENTI ALLA DATA 28-11-1929

INGRANDIMENTO FOTO AEREA CON INDIVIDUAZIONE DELL'AREA DI PROPRIETÀ RIPODOTTA NELLA SCALA 1:1000

RIPRODUZIONE DA ORIGINALE CUSTODITA PRESSO L'ARCHIVIO FOTOGRAFICO DELL'I.G.M.
FOTO SCATTATA DURANTE IL VOLO DEL 28-11-1929

LEGENDA
LIMITE PROPRIETÀ
N.C.E.U. comune Napoli - foglio 116 - particella 429
SAGOMA VOLUMI ESISTENTI ALLA DATA 28-11-1929

VOLUMI ESISTENTI ALLA DATA 16-08-1943

FOTO AEREA CON INDIVIDUAZIONE DELL'AREA DI PROPRIETÀ RIPODOTTA NELLA SCALA 1:2000

RIPRODUZIONE DA ORIGINALE CUSTODITA PRESSO L'ARCHIVIO FOTOGRAFICO DELL'I.G.M.
FOTO SCATTATA DURANTE IL VOLO DEL 16-08-1943

LEGENDA
LIMITE PROPRIETÀ
N.C.E.U. comune Napoli - foglio 116 - particella 429
SAGOMA VOLUMI ESISTENTI ALLA DATA 16-08-1943

INGRANDIMENTO FOTO AEREA CON INDIVIDUAZIONE DELL'AREA DI PROPRIETÀ RIPODOTTA NELLA SCALA 1:1000

RIPRODUZIONE DA ORIGINALE CUSTODITA PRESSO L'ARCHIVIO FOTOGRAFICO DELL'I.G.M.
FOTO SCATTATA DURANTE IL VOLO DEL 16-08-1943

LEGENDA
LIMITE PROPRIETÀ
N.C.E.U. comune Napoli - foglio 116 - particella 429
SAGOMA VOLUMI ESISTENTI ALLA DATA 16-08-1943

VOLUMI ESISTENTI ALLA DATA 20-01-1961

PLANIMETRIA CATASTALE RIPORTATA NELLA LICENZA EDILIZIA PRATICA N°634/59 DEL 20/01/1961
SCALA 1:2000

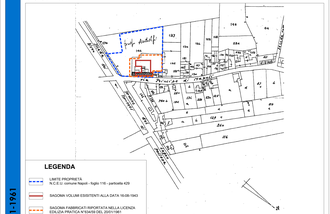

LEGENDA
LIMITE PROPRIETÀ
N.C.E.U. comune Napoli - foglio 116 - particella 429
SAGOMA VOLUMI ESISTENTI ALLA DATA 16-08-1943
SAGOMA FABBRICATI RIPORTATA NELLA LICENZA EDILIZIA PRATICA N°634/59 DEL 20/01/1961

PLANIMETRIA CATASTALE RIPORTATA NELLA LICENZA EDILIZIA PRATICA N°634/59 DEL 20/01/1961
SCALA 1:500

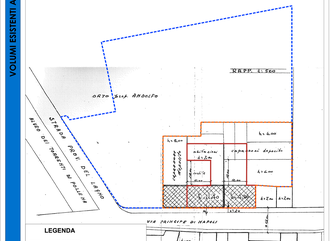

LEGENDA
LIMITE PROPRIETÀ
N.C.E.U. comune Napoli - foglio 116 - particella 429
SAGOMA VOLUMI ESISTENTI ALLA DATA 16-08-1943
SAGOMA FABBRICATI RIPORTATA NELLA LICENZA EDILIZIA PRATICA N°634/59 DEL 20/01/1961

STATO DI FATTO

AEROFOTOGRAMMETRIA COMUNALE
SCALA 1:2000

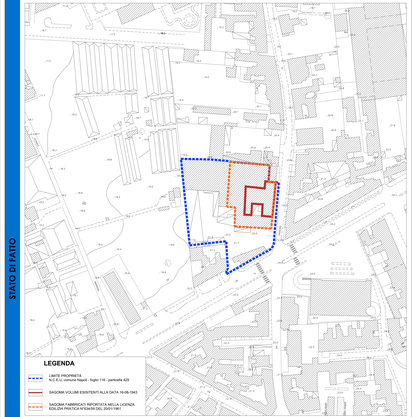

LEGENDA
LIMITE PROPRIETÀ
N.C.E.U. comune Napoli - foglio 116 - particella 429
SAGOMA VOLUMI ESISTENTI ALLA DATA 16-08-1943
SAGOMA FABBRICATI RIPORTATA NELLA LICENZA EDILIZIA PRATICA N°634/59 DEL 20/01/1961

PLANIMETRIA DELLO STATO DI FATTO CON INDIVIDUAZIONE DEI CONI OTTICI
SCALA 1:500

** N.B.

COPERTURE E TETTOIE DEMOLITE A SEGUITO DI CROLLI E DI EVIDENTI SITUAZIONI DI PERICOLO - RELAZIONE D'INTERVENTO N°32910 DEL V.V.F. (FONO 53224) DEL 9/12/2017 P.G. 958220

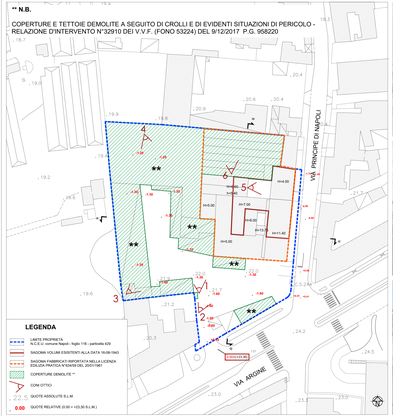

LEGENDA
LIMITE PROPRIETÀ
N.C.E.U. comune Napoli - foglio 116 - particella 429
SAGOMA VOLUMI ESISTENTI ALLA DATA 16-08-1943
SAGOMA FABBRICATI RIPORTATA NELLA LICENZA EDILIZIA PRATICA N°634/59 DEL 20/01/1961
COPERTURE DEMOLITE **
CONI OTTICI
0.00 QUOTE ASSOLUTE (0.0 M)
QUOTE RELATIVE (0.00 = +23.30 S.L.M.)

RILIEVO FOTOGRAFICO DELLO STATO DI FATTO

PIANTA COPERTURE DELLO STATO DI FATTO
SCALA 1:200

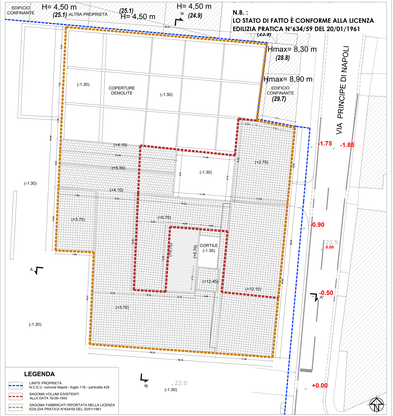

N.B. : LO STATO DI FATTO È CONFORME ALLA LICENZA EDILIZIA PRATICA N°634/59 DEL 20/01/1961

LEGENDA
LIMITE PROPRIETÀ
N.C.E.U. comune Napoli - foglio 116 - particella 429
SAGOMA VOLUMI ESISTENTI ALLA DATA 16-08-1943
SAGOMA FABBRICATI RIPORTATA NELLA LICENZA EDILIZIA PRATICA N°634/59 DEL 20/01/1961

SEZIONE E PROSPETTI DELLO STATO DI FATTO
SCALA 1:200

N.B. : LO STATO DI FATTO È CONFORME ALLA LICENZA EDILIZIA PRATICA N°634/59 DEL 20/01/1961

SEZIONE A-A'

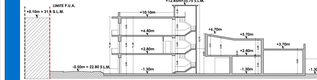

SEZIONE B-B'

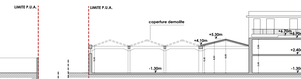

PROSPETTO SU VIA PRINCIPE DI NAPOLI
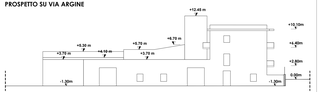
PROSPETTO SU VIA ARGINE