

Al Comune di Napoli – Dipartimento di Pianificazione

Istanza di Riclassificazione delle unità edilizie in Napoli, via Nicola Nicolini 45 C/D, 47, 47/A/B

Allegato 2

2.1_ Aerofotogrammetria

2.2_ Foto aerea zenitale

2.3_ Foto aerea a volo d'uccello da sud

2.4_ Foto aerea a volo d'uccello da est







ALLEGATO 2.3 FOTO AEREA A VOLO DI UCCELLO DA EST

Al Comune di Napoli – Dipartimento di Pianificazione

Istanza di Riclassificazione delle unità edilizie in Napoli, via Nicola Nicolini 45 C/D, 47, 47/A/B

Allegato 3

3.1_ Licenza Edilizia n. 776 del 1953, pratica n. 395/53

- C O M U N E - D I - N A P O L I -

- 6^ DIREZIONE LAVORI E SERVIZI TECNICI -

- DIVISIONE EDILIZIA -

PRAT N°395/52-LICENZA N°776 DIRITTI LIRE 17.000-
MARGHE LIRE 40-CARTA BOLLATA LIRE 100-TOTALE LIRE
17.140-

Napoli, 29 agosto 1953

SALVO IL DIRITTO DEI TERZI, si concede la licenza
edilizia al signor DANIANI PIETRO, per realizzare un
capannone e spogliatoio adiacente al fabbricato sito
in Via N. Nicolini n. 49, in conformità della tavola dei
grafici, esibita ed alligata a firma del perito edile
AVOLIO LUIGI, vistata per il corso dall'ingegnere
Capo Divisione Francesco Saverio Aina, ed approvata
dalla Commissione Edilizia nella tornata del 14 agosto
1953.

La presente licenza viene concessa alle seguenti con-
dizioni: 1°) Che siano osservate tutte le altre norme
dei vigenti regolamenti Municipali; 2°) Che siano os-
servate tutte le disposizioni legislative emanate in
materia di edilizia privata; 3°) Che per la esecuzione
dei lavori, di cui nella presente licenza, il concessio-
nario, si munisca anche della licenza, per le opere di
fognatura, approvate in base all'art. 16 ed altre dispo-
sizioni dei vigenti regolamenti per la fognatura degli

edifici privati; 4°) "Ove già impianti della pubblica illuminazione comunque esistenti su suolo pubblico, estacoline in tutto o in parte la progettata costruzione, le spese per eventuali spostamenti, assicurazioni o modifiche, saranno a carico del richiedente della licenza, le opere dovranno essere preventivamente autorizzate dall'Ufficio per i Servizi Tecnici (Div. IV^a) e l'esecuzione di essa sarà affidata esclusivamente alla Società concessionaria della pubblica illuminazione. (Società Meridionale di Elettricità S.M.E.)"

Vale fino al 29 agosto 1954



D/ IL SINDACO
[Handwritten signature]

[Handwritten signature]

Al Comune di Napoli – Dipartimento di Pianificazione

Istanza di Riclassificazione delle unità edilizie in Napoli, via Nicola Nicolini 45 C/D, 47, 47/A/B

Allegato 4

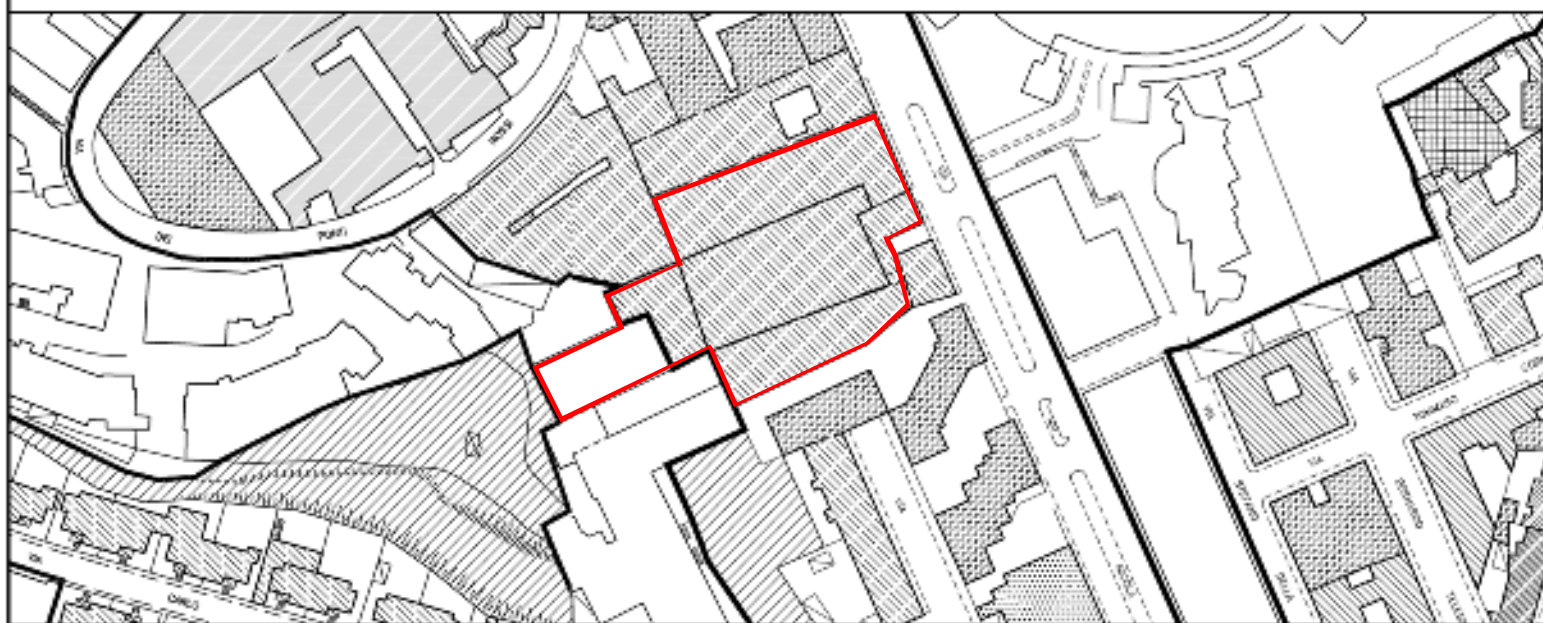
Cartografia PRG Vigente - Variante Generale

4.1_ stralcio tavola 6 - Zonizzazione

4.2_ stralcio tavola 7 - Centro storico



ALLEGATO 4.1 STRALCIO TAVOLA 6 - ZONIZZAZIONE



Al Comune di Napoli – Dipartimento di Pianificazione

Istanza di Riclassificazione delle unità edilizie in Napoli, via Nicola Nicolini 45 C/D, 47, 47/A/B

Allegato 5

Cartografia storica

5.1_ Cartografia storica tav. 04_Schiavone 1875



Al Comune di Napoli – Dipartimento di Pianificazione

Istanza di Riclassificazione delle unità edilizie in Napoli, via Nicola Nicolini 45 C/D, 47, 47/A/B


Allegato 6

Fotografie aeree storiche IGM

6.1_ Fotografia aerea del 1929

6.2_ Fotografia aerea del 1943


6.3_ Fotografia aerea del 1956



ALLEGATO 6.1 FOTOGRAFIA AEREA IGM DEL 1929



ALLEGATO 6.2 FOTOGRAFIA AEREA IGM DEL 1943



ALLEGATO 6.3 FOTOGRAFIA AEREA IGM DEL 1956

Al Comune di Napoli – Dipartimento di Pianificazione

Istanza di Riclassificazione delle unità edilizie in Napoli, via Nicola Nicolini 45 C/D, 47, 47/A/B

Allegato 7

Elaborati grafici con sovrapposizioni delle planimetrie,
fotografie, grafici

7.1_ Fotografia aerea attuale


7.2_ Fotografia aerea del 1929

7.3_ Fotografia aerea del 1943

7.4_ Fotografia aerea del 1956

7.5_ Estratto di Mappa *Revisione* del 1955






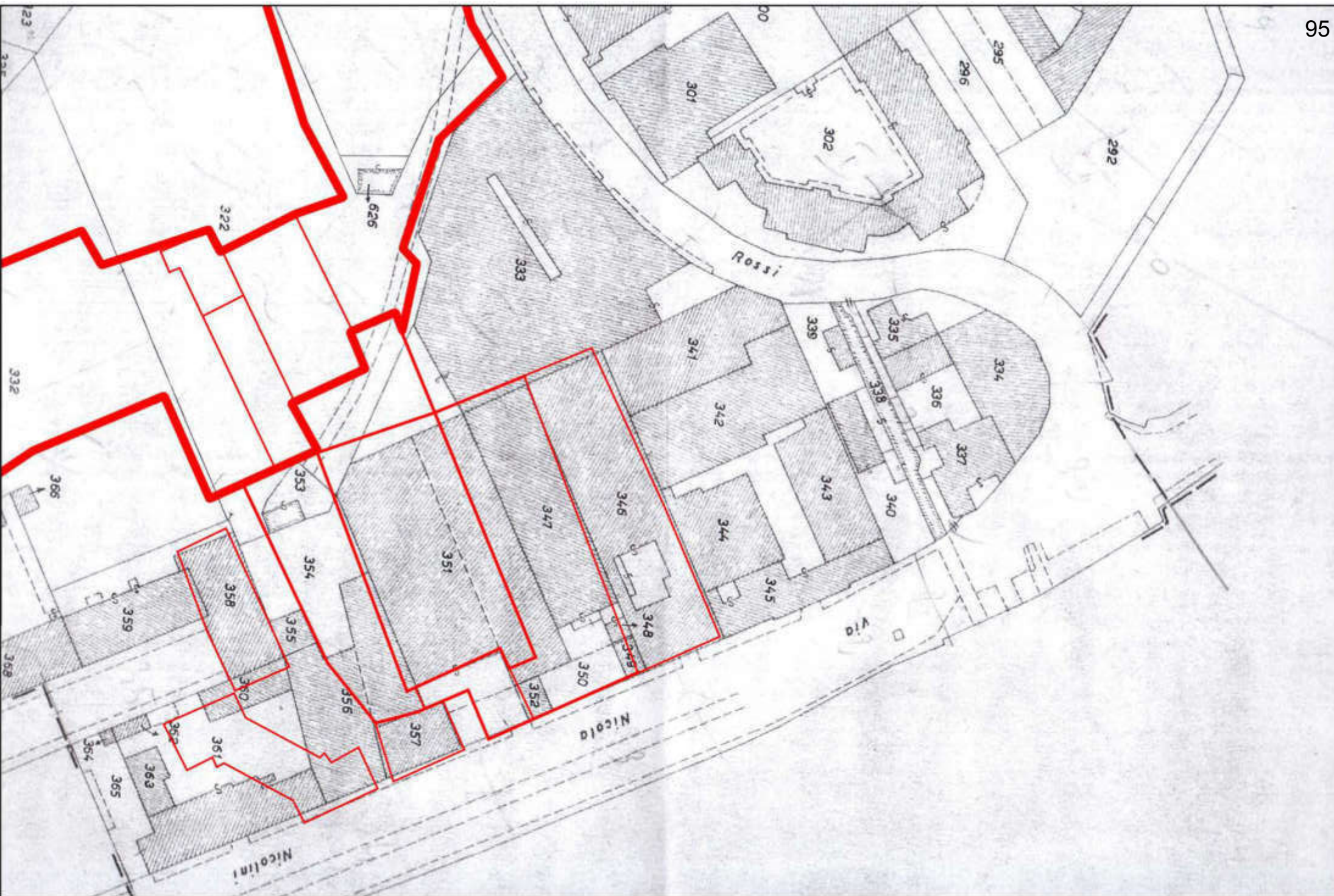
ALLEGATO 7.2 FOTOGRAFIA AEREA DEL 1929 CON SOVRAPPOSIZIONE GRAFICA DELLE UNITA' EDILIZIE DELLA ATTUALE TAVOLA 7 - CENTROSTORICO



ALLEGATO 7.3 FOTOGRAFIA AEREA DEL 1943 CON SOVRAPPOSIZIONE GRAFICA DELLE UNITA' EDILIZIE DELLA ATTUALE TAVOLA 7 - CENTROSTORICO



ALLEGATO 7.4 FOTOGRAFIA AEREA DEL 1956 CON SOVRAPPOSIZIONE GRAFICA DELLE UNITA' EDILIZIE DELLA ATTUALE TAVOLA 7 - CENTROSTORICO



ALLEGATO 7.5 MAPPA CATASTALE REVISIONE 1955 CON SOVRAPPOSIZIONE GRAFICA DELLE UNITA' EDILIZIE DELLA ATTUALE TAVOLA 7 - CENTROSTORICO

Al Comune di Napoli – Dipartimento di Pianificazione

Istanza di Riclassificazione delle unità edilizie in Napoli, via Nicola Nicolini 45 C/D, 47, 47/A/B

Allegato 8

Documentazione catastale storica

- 8.1_ Pianta del 1959 dell'intero immobile
- 8.1.1_ Pianta del 1959 con indicazione delle unità edilizie
- 8.2_ Estratto di Mappa *Revisione* del 1955

Planimetria in atti - immobile Soppresso

nome: 01/08/1959 - Data: 13/06/2018 - n. NA0179214 - Richiedente DAMIANI SILVIA - Ultima Planimetria in atti - immobile Soppresso

Mod. A (Nuovo Catasto Edilizio Urbano)

MINISTERO DELLE FINANZE

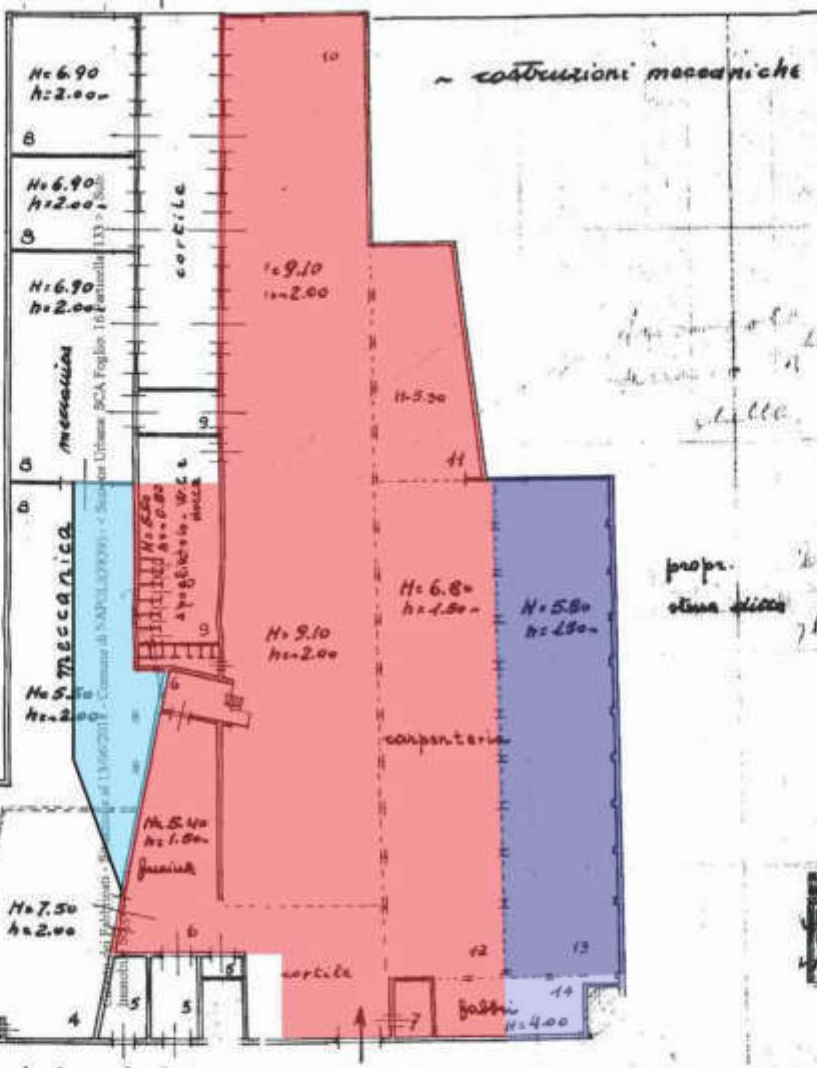
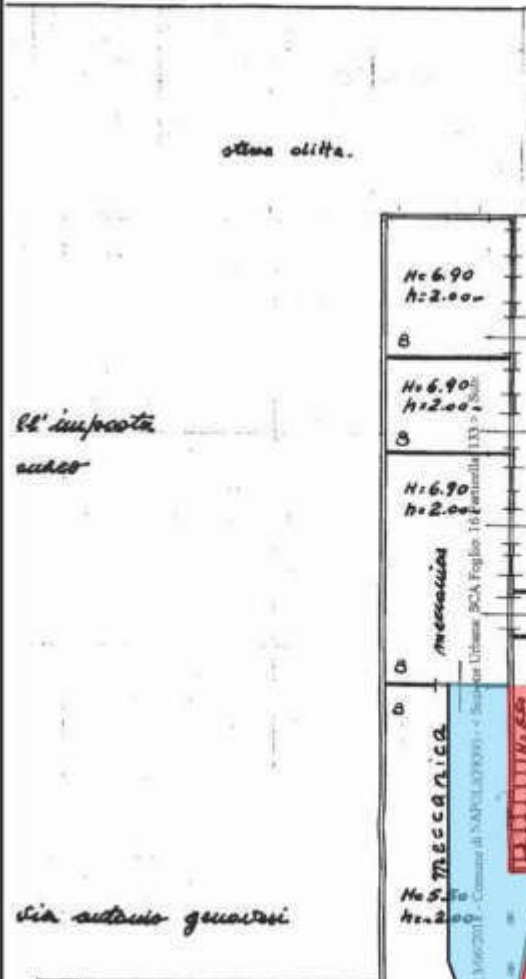


DIREZIONE GENERALE DEL CATASTO E DEI SERVIZI TECNICI ERARIALI

NUOVO CATASTO EDILIZIO URBANO

(R. DECRETO LEGGE 12 APRILE 1968, N. 461)

Planimetria dell'immobile situato nel Comune di Napoli Via Nicola Nicolini 37-47.
Ditta sig. Damiani Pietro nato a Castellammare di Stabia il 24-10-1884
Allegata alla dichiarazione presentata all'Ufficio Tecnico Erariale di Napoli
(*) Ufficio Erariale e del Comune



ACCERTAMENTO GENERALE DELLA PROPRIETA' IMMOBILIARE SUONA (R.L.A. 12 aprile 1959, n. 102)

COMUNE di **NAPOLI**

TALONCINO DI RISCATTO DELLA SCHEDA

N. 0044387

Serie D



ORIENTAMENTO



SCALA DI 1:500

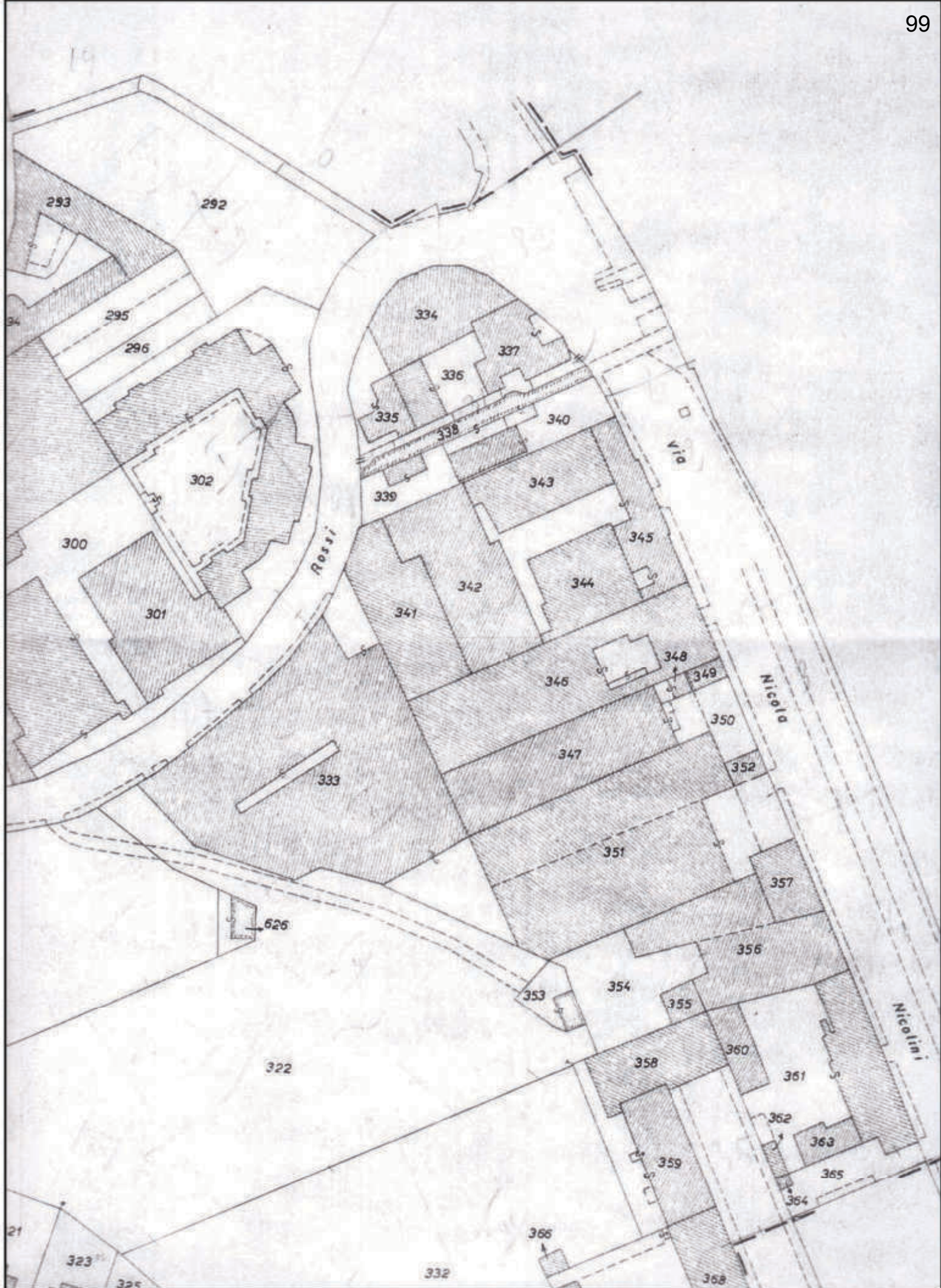
SPAZIO RISERVATO PER LE ANNOTAZIONI D'UFFICIO

DATA

PROT. N°

Compilata dal geom. Angelo Giallo

Iscritto all'Albo dei geom. 227 della Provincia di Napoli data 28-7-59
Firma geom. Angelo Giallo



ALLEGATO 8.2 ESTRATTO DI MAPPA REVISIONE DEL 1955