

PROGETTO DEFINITIVO

**OPERE DI URBANIZZAZIONE PRIMARIA
 CONNESSE AL PIANO URBANISTICO ATTUATIVO ADOTTATO CON
 DELIBERA N.464 DEL 22/12/2020 PER UN'AREA ALL'INCROCIO
 TRA VIA ARGINE E VIA PRINCIPE DI NAPOLI A PONTICELLI
 REALIZZAZIONE DI UN INSEDIAMENTO COMMERCIALE E
 ATTREZZATURE PUBBLICHE E DI USO PUBBLICO**

**PROGETTO CONFORME ALLE INTEGRAZIONI E MODIFICHE
 RICHIESTE IN SEDE DI CONFERENZA DI SERVIZI INDETTA CON
 NOTA PG/2021/793251 DEL 03.11.2021 E AL PARERE
 PAESAGGISTICO**

LABORATORIO: **PLANIMETRIA DI INSIEME, INQUADRAMENTO
 TERRITORIALE E URBANISTICO** ELABORATO: **Tav. IU 01**

DATA: Settembre 2021

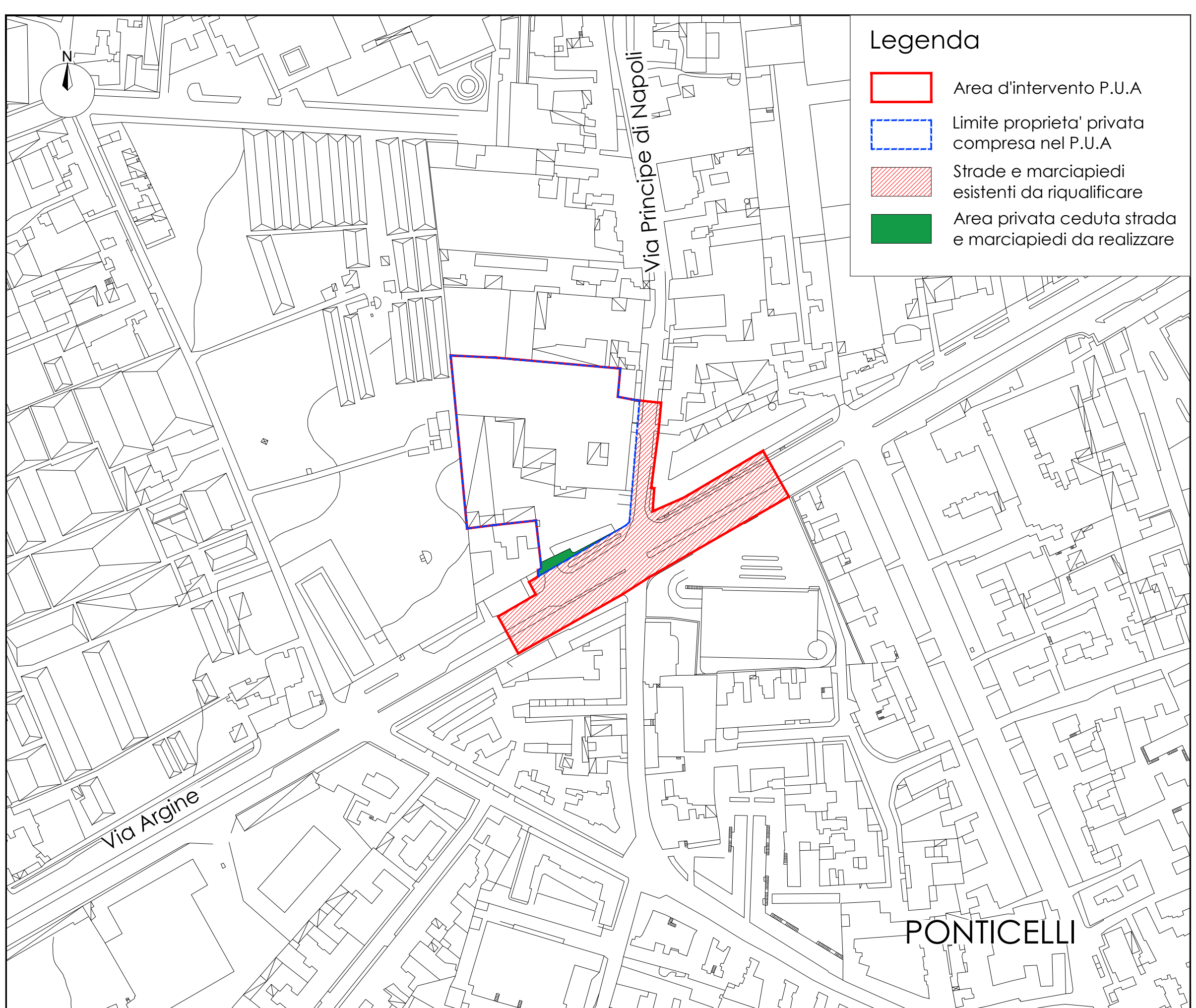
PROPRIETA': AGGIORNAMENTI: Agosto 2022

S.A.C.I. Srl
 PROVENIENTE ACQUIRENTE:
 UDI ITALIA Srl

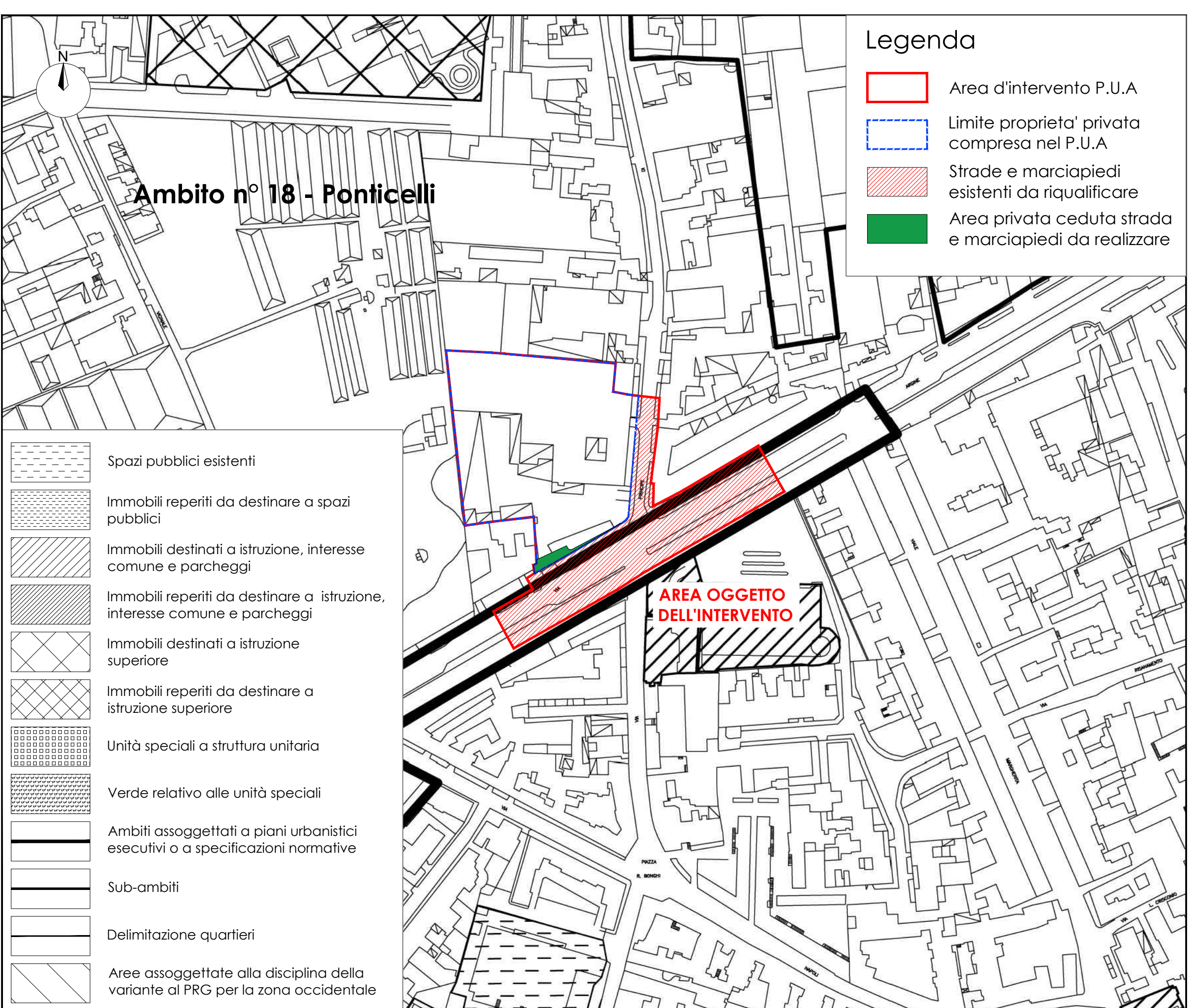
PROGETTO:

FALANGA E MORRA ARCHITETTI
 Coordinamento: Arch. Giovanni Morra

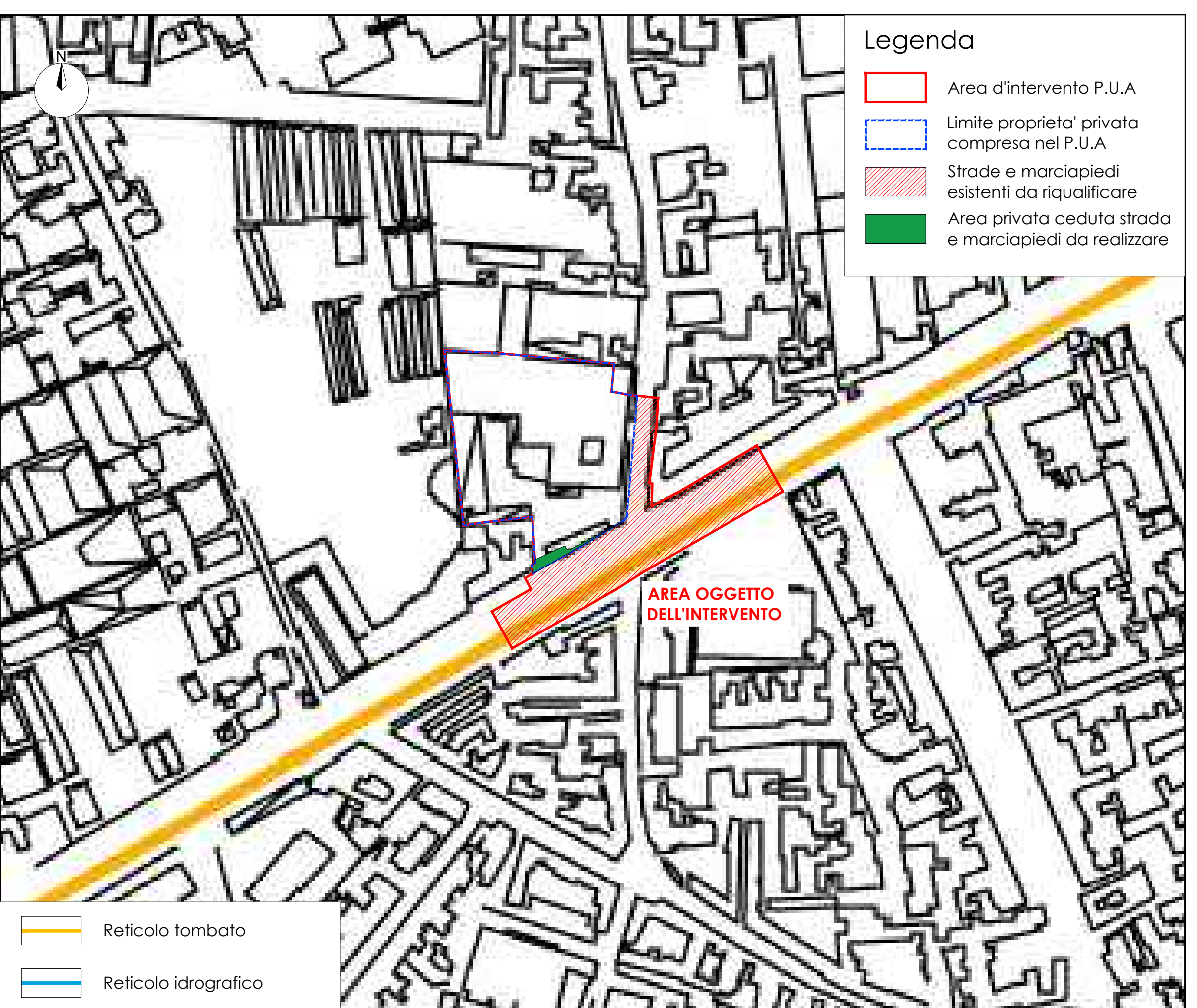
INQUADRAMENTO TERRITORIALE E URBANISTICO



INQUADRAMENTO TERRITORIALE scala 1:2000

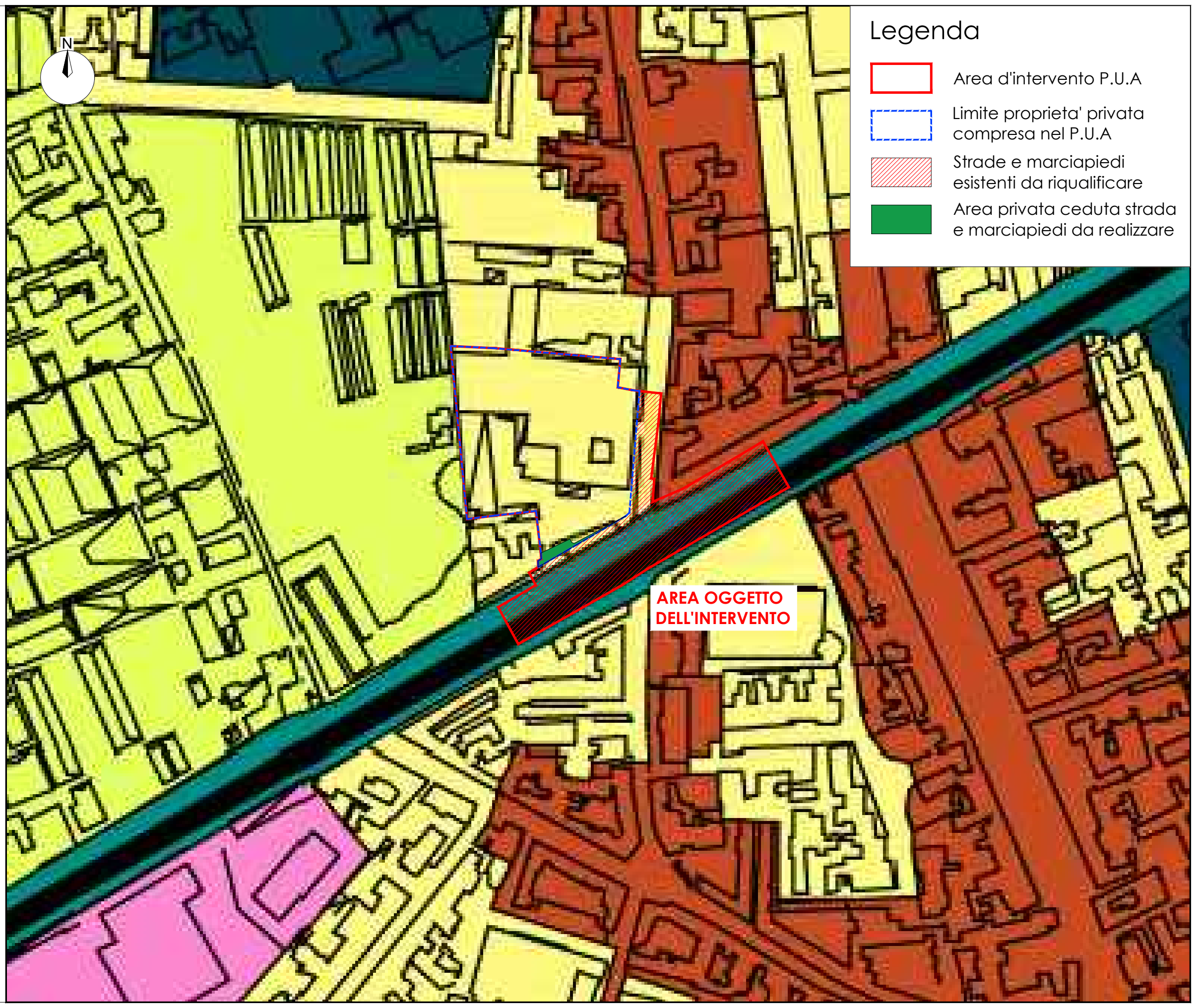


STRALCIO TAVOLA 8, FOGLIO N.16 - VARIANTE PRG COMUNE DI NAPOLI - "SPECIFICAZIONI" scala 1:2000

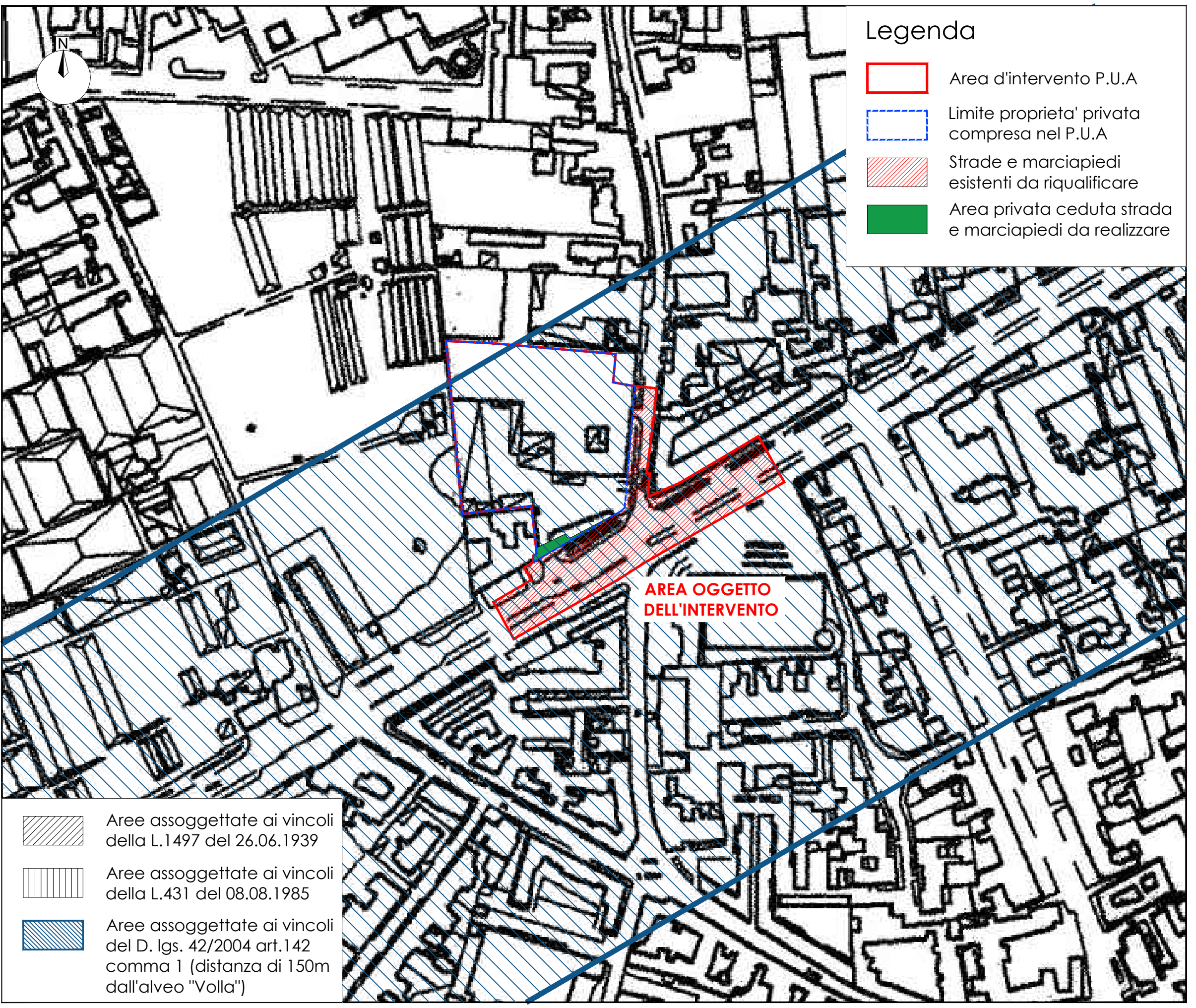


STRALCIO TAVOLA 14 - VARIANTE PRG COMUNE DI NAPOLI - "RISCHIO IDRAULICO" scala 1:2000

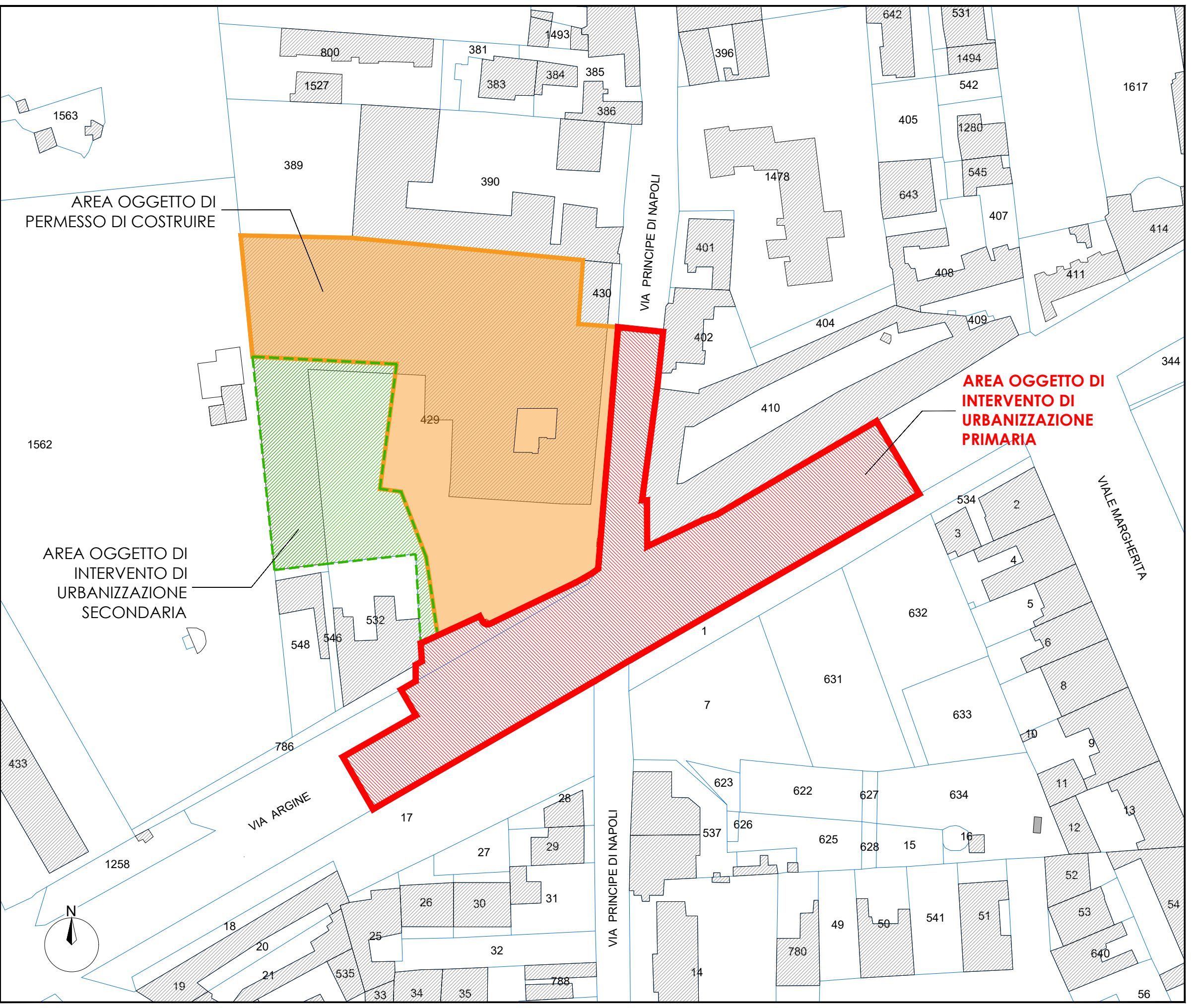
- Insempi di interesse storico
 - A - Insempi di interesse storico
 - Aa - Strutture e manufatti isolati
 - Ab - Siti archeologici
 - Ac - Porto storico
 - Ad - Agricolo in centro storico
- Agglomerati urbani di recente formazione
 - Ba - Edilizia d' impianto
 - Bb - Espansione recente
 - Bc - Porto di recente formazione
- Insempi per la produzione di beni e servizi
 - Da - Insempi per la produzione di beni e servizi d' interesse tipologico testimoniale
 - Db - Nuovi insempi per la produzione di beni e servizi
 - Dc - Area produttiva florovivaistica
- Componenti strutturali la conformazione naturale del territorio
 - Ea - Aree agricole
 - Eb - Aree incolte
 - Ec - Aree boscate
 - Ed - Aree a verde ornamentale
 - Ee - Rupi, costoni, cave, spiagge e scogliere
- Componenti strutturali la conformazione naturale del territorio, destinate a parco territoriale
 - Fa1 - Aree agricole
 - Fa2 - Aree incolte
 - Fa3 - Aree boscate
 - Fa4 - Aree a verde ornamentale
 - Fa5 - Sito reale di Capolimito
 - Fa6 - rupi, costoni e cave
- Fb - Abitanti nel parco
- Fc - Parchi di nuovo impianto
- Fd - Parco cimiteriale di Poggioreale
- Fe - Strutture pubbliche o di uso pubblico e collettivo
- Ff - Ferrovie e nodi di interscambio
- Fg - Aeroporto esistente
- Fh - Impianti tecnologici
- Gi - Insempi urbani integrati



VARIANTE PRG COMUNE DI NAPOLI - "ZONIZZAZIONE" scala 1:2000



STRALCIO TAVOLA 13, FOGLIO N. 4 - VARIANTE PRG COMUNE DI NAPOLI - "VINCOLI PAESAGGISTICI EX L.1497/39 E 431/85" scala 1:2000



ESTRATTO MAPPA CATASTALE CON AREE DI INTERVENTO scala 1:1000