



8.a

Cimitero di  
**SOCCAVO**

ZONIZZAZIONE  
scala 1:500



COMUNE DI NAPOLI  
ASSESSORATO ALLE PERIFERIE  
E AI CIMITERI

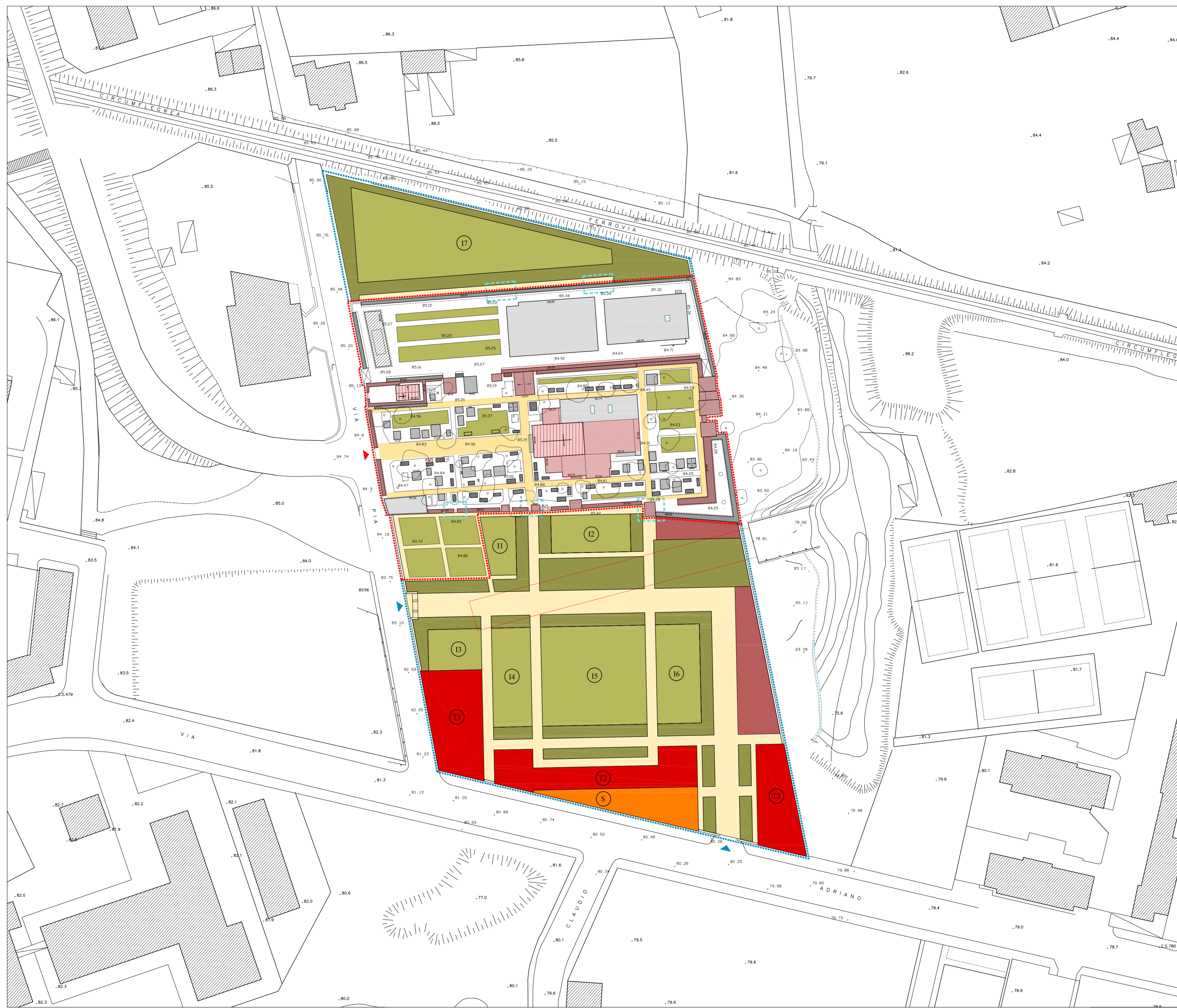
Dipartimento Urbanistica  
Servizio Pianificazione Esecutiva  
Aree di Recente Formazione

--- CIMITERO ESISTENTE

- CHIESA
- CONGREGA
- CAPPELLA
- NICCHIA
- EDICOLA
- TOMBA MONUMENTALE
- ASSE ORIGINARIO PRINCIPALE
- AREA PREVALENTEMENTE EDIFICATA FINO AL 1943
- AREA PREVALENTEMENTE EDIFICATA IN EPOCA SUCCESSIVA AL 1943
- CAMPO DI INUMAZIONE
- ALTRA FUNZIONE CIMITERIALE
- EDIFICIO IN COSTRUZIONE

--- NUOVO AMPLIAMENTO

- I AREE PER CAMPI DI INUMAZIONE
- T AREE PER TUMULAZIONI COLLETTIVE
- AREE PER CAPPELLE  
EDICOLE  
MONUMENTI
- S AREE PER SERVIZI
- AREE SISTEMATE A VERDE
- VARGO DI CONNESSIONE

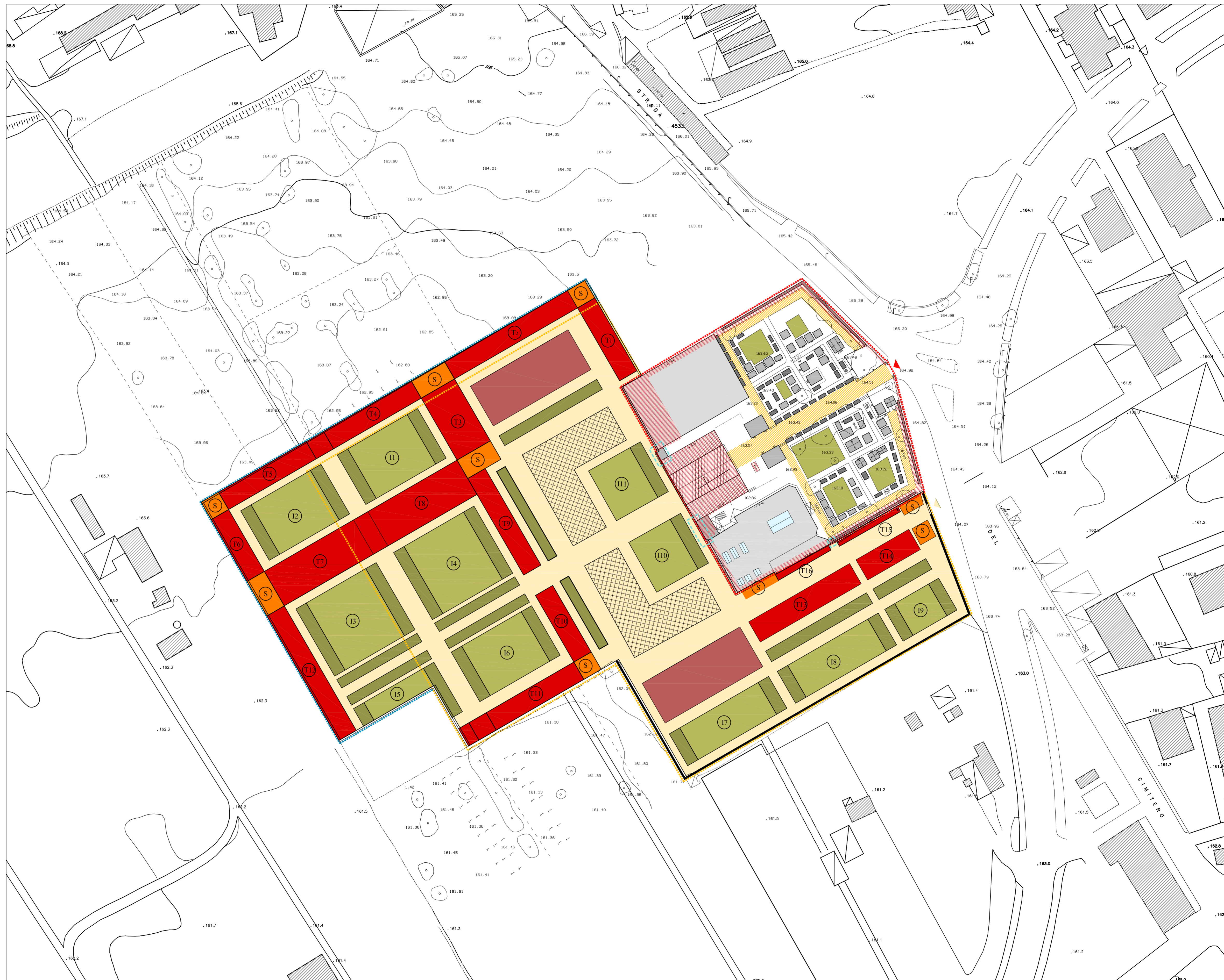




8.b

Cimitero di  
**PIANURA**

ZONIZZAZIONE  
scala 1:500




--- CIMITERO ESISTENTE

- CHIESA
- CONGREGA
- CAPPPELLA
- NICCHIA
- EDICOLA
- TOMBA MONUMENTALE
- ASSE ORIGINARIO PRINCIPALE
- AREA PREVALENTEMENTE EDIFICATA FINO AL 1943
- AREA PREVALENTEMENTE EDIFICATA IN EPOCA SUCCESSIVA AL 1943
- CAMPO DI INUMAZIONE
- ALTRA FUNZIONE CIMITERIALE
- EDIFICIO IN COSTRUZIONE

--- AMPLIAMENTO APPROVATO

--- NUOVO AMPLIAMENTO

- AREE PER CAMPI DI INUMAZIONE
- AREE PER TUMULAZIONI COLLETTIVE
- AREE PER CAPPELLE  
EDICOLE  
MONUMENTI
- AREE PER SERVIZI
- AREA SISTEMATE A VERDE
- VARCO DI CONNESSIONE



8.c

Cimitero di  
CHIAIANO

ZONIZZAZIONE  
scala 1:500



COMUNE DI NAPOLI  
ASSESSORATO ALLE PERIFERIE  
E AI CIMITERI

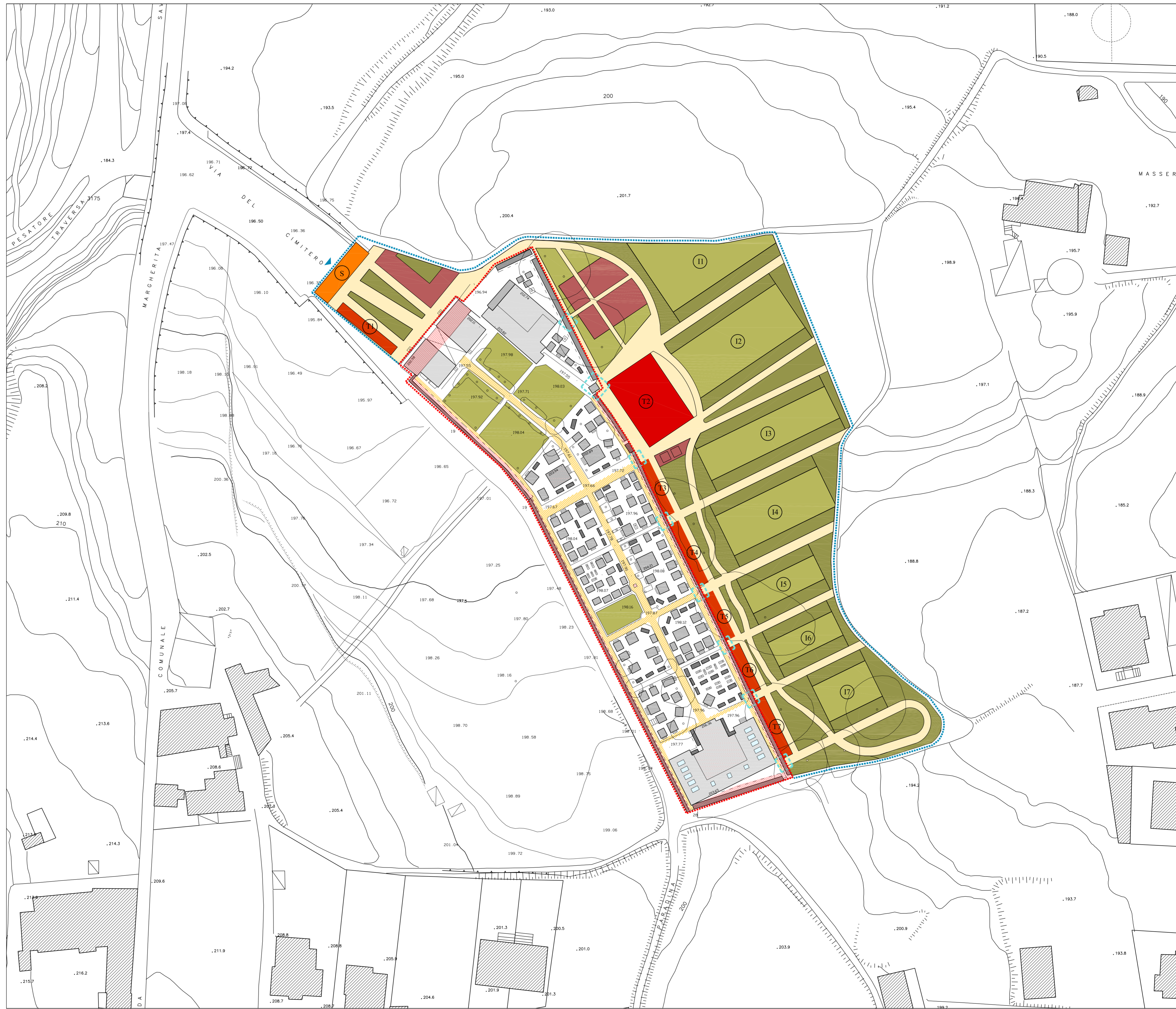
Dipartimento Urbanistica  
Servizio Pianificazione Esecutiva  
Aree di Recente Formazione

--- CIMITERO ESISTENTE

- CHIESA
- CONGREGA
- CAPPELLA
- NICCHIA
- EDICOLA
- TOMBA MONUMENTALE
- ASSE ORIGINARIO PRINCIPALE
- AREA PREVALENTEMENTE EDIFICATA FINO AL 1943
- AREA PREVALENTEMENTE EDIFICATA IN EPOCA SUCCESSIVA AL 1943
- CAMPO DI INUMAZIONE
- ALTRA FUNZIONE CIMITERIALE
- EDIFICIO IN COSTRUZIONE

--- NUOVO AMPLIAMENTO

- AREE PER CAMPI DI INUMAZIONE
- AREE PER TUMULAZIONI COLLETTIVE
- AREE PER CAPPELLE  
EDICOLE  
MONUMENTI
- AREE PER SERVIZI
- AREA SISTEMATE A VERDE
- VARCO DI CONNESSIONE





PIANO  
REGOLATORE  
CIMITERIALE  
DI NAPOLI



8.d

Cimitero di  
**MIANO**

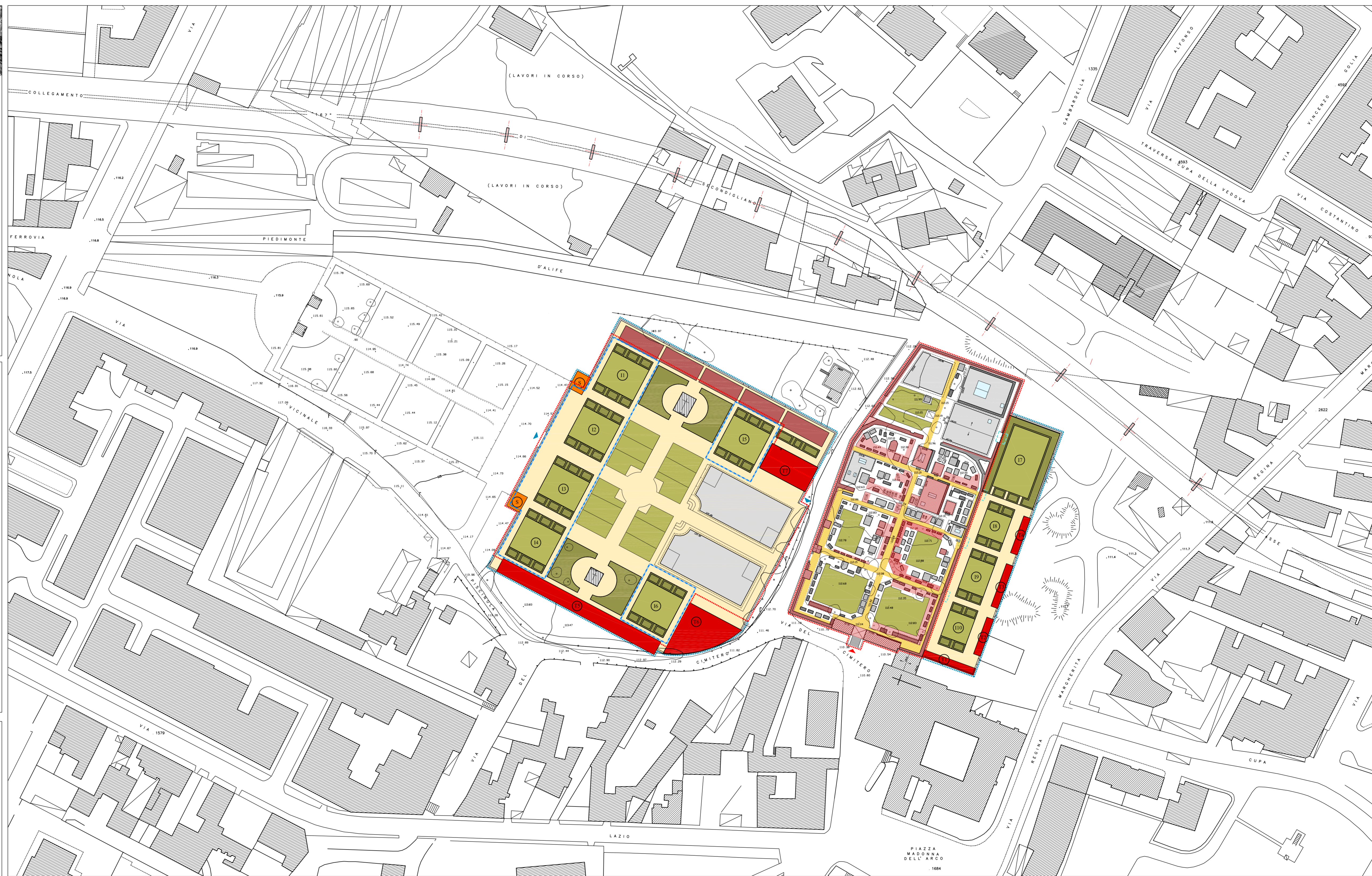
ZONIZZAZIONE  
scala 1:500



COMUNE DI NAPOLI  
ASSOCIATO ALLE PERIFERIE  
E AI CIMITERI

Dipartimento Urbanistica  
Servizio Pianificazione Esecutiva  
Area di Recente Formazione

- CIMITERO ESISTENTE
- CHIESA
- CONGREGA
- CAPPELLA
- NICCHIA
- EDICOLA
- TOMBA MONUMENTALE
- ASSE ORIGINARIO PRINCIPALE
- AREA PREVALENTEMENTE EDIFICATA FINO AL 1943
- AREA PREVALENTEMENTE EDIFICATA IN EPOCA SUCCESSIVA AL 1943
- CAMPO DI INUMAZIONE
- ALTRA FUNZIONE CIMITERIALE
- EDIFICIO IN COSTRUZIONE
- ZONA DI COMPLETAMENTO
- NUOVO AMPLIAMENTO
- AREE PER CAMPI DI INUMAZIONE
- AREE PER TUMULAZIONI COLLETTIVE
- AREE PER CAPPELLE EDICOLE MONUMENTALI
- AREE PER SERVIZI
- AREA SISTEMATE A VERDE
- VARCO DI CONNESSIONE





8.e

Cimitero di  
**SECONDIGLIANO**

ZONIZZAZIONE  
scala 1:500

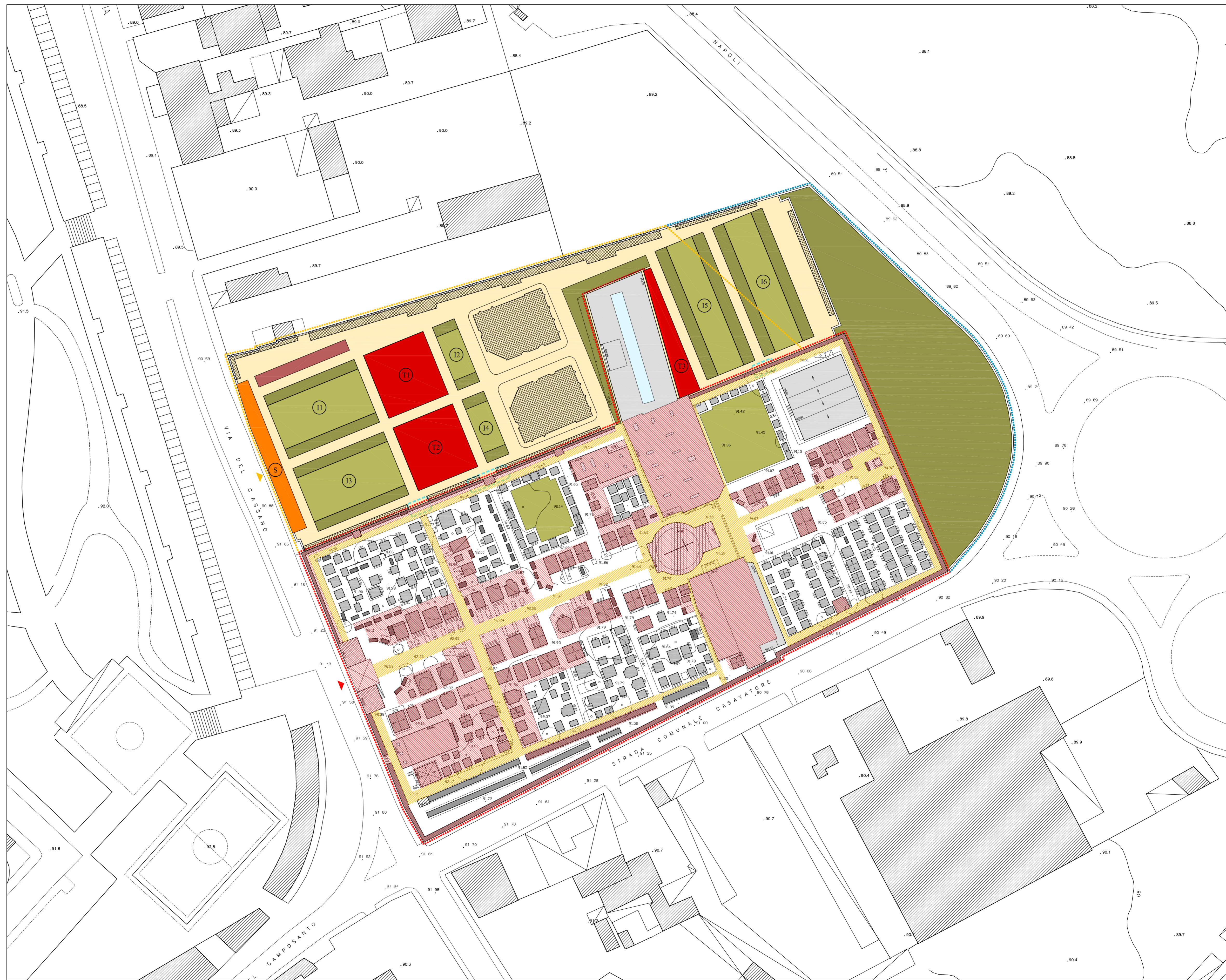
--- CIMITERO ESISTENTE

- CHIESA
- CONGREGA
- CAPPELLA
- NICCHIA
- EDICOLA
- TOMBA MONUMENTALE
- ASSE ORIGINARIO PRINCIPALE
- AREA PREVALENTEMENTE EDIFICATA FINO AL 1943
- AREA PREVALENTEMENTE EDIFICATA IN EPOCA SUCCESSIVA AL 1943
- CAMPO DI INUMAZIONE
- ALTRA FUNZIONE CIMITERIALE
- EDIFICIO IN COSTRUZIONE

--- AMPLIAMENTO APPROVATO

--- NUOVO AMPLIAMENTO

- AREE PER CAMPI DI INUMAZIONE
- AREE PER TUMULAZIONI COLLETTIVE
- AREE PER CAPPELLE  
EDICOLE  
MONUMENTI
- AREE PER SERVIZI
- AREA SISTEMATE A VERDE
- VARCO DI CONNESSIONE





8.f

Cimitero di  
**PONTICELLI**

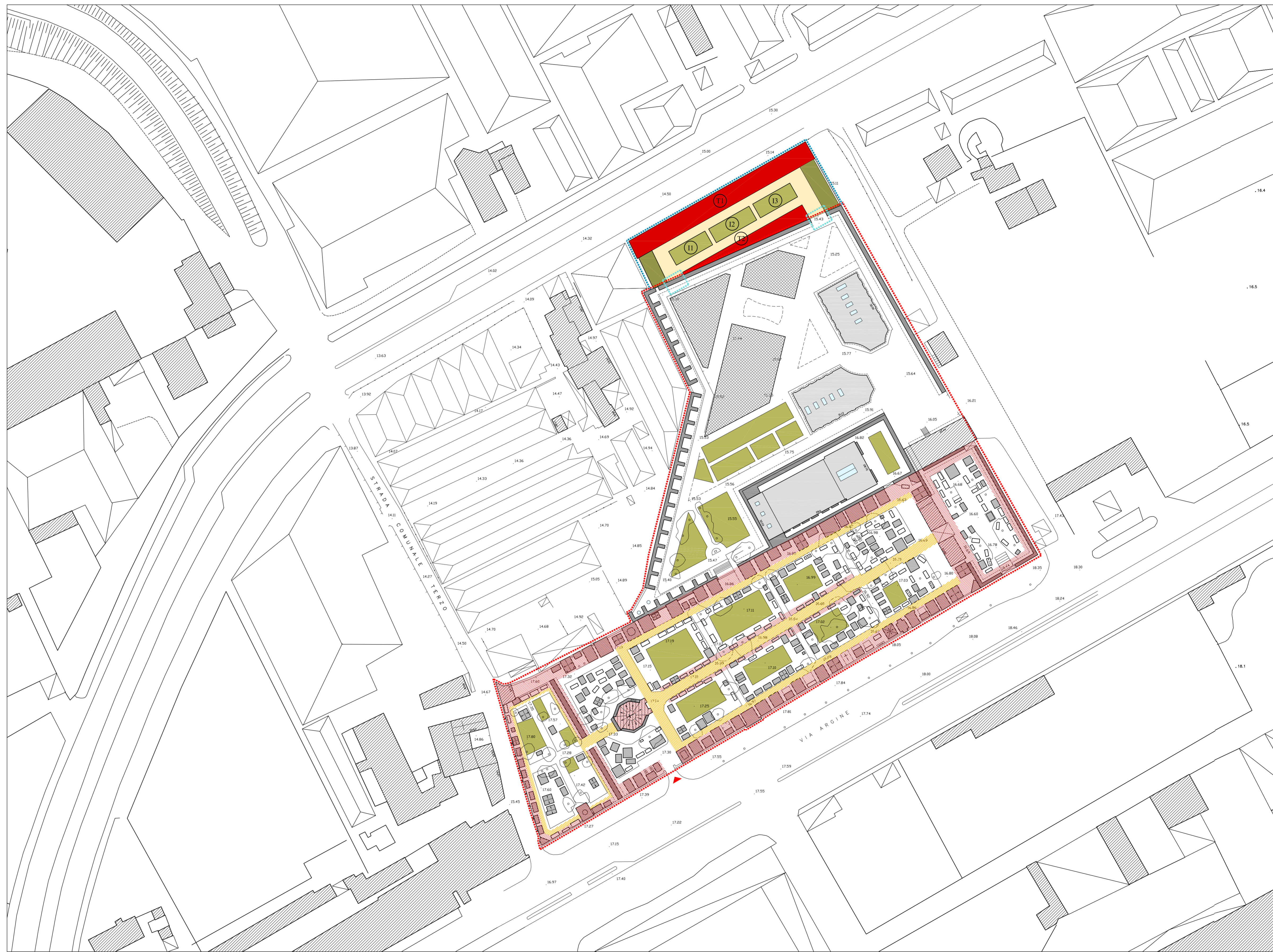
ZONIZZAZIONE  
scala 1:500

--- CIMITERO ESISTENTE

- CHIESA
- CONGREGA
- CAPPPELLA
- NICCHIA
- EDICOLA
- TOMBA MONUMENTALE
- ASSE ORIGINARIO PRINCIPALE
- AREA PREVALENTEMENTE EDIFICATA FINO AL 1943
- AREA PREVALENTEMENTE EDIFICATA IN EPOCA SUCCESSIVA AL 1943
- CAMPO DI INUMAZIONE
- ALTRA FUNZIONE CIMITERIALE
- EDIFICIO IN COSTRUZIONE

--- NUOVO AMPLIAMENTO

- AREE PER CAMPI DI INUMAZIONE
- AREE PER TUMULAZIONI COLLETTIVE
- AREE PER CAPPELLE  
EDICOLE  
MONUMENTI
- AREE PER SERVIZI
- AREA SISTEMATE A VERDE
- VARCO DI CONNESSIONE



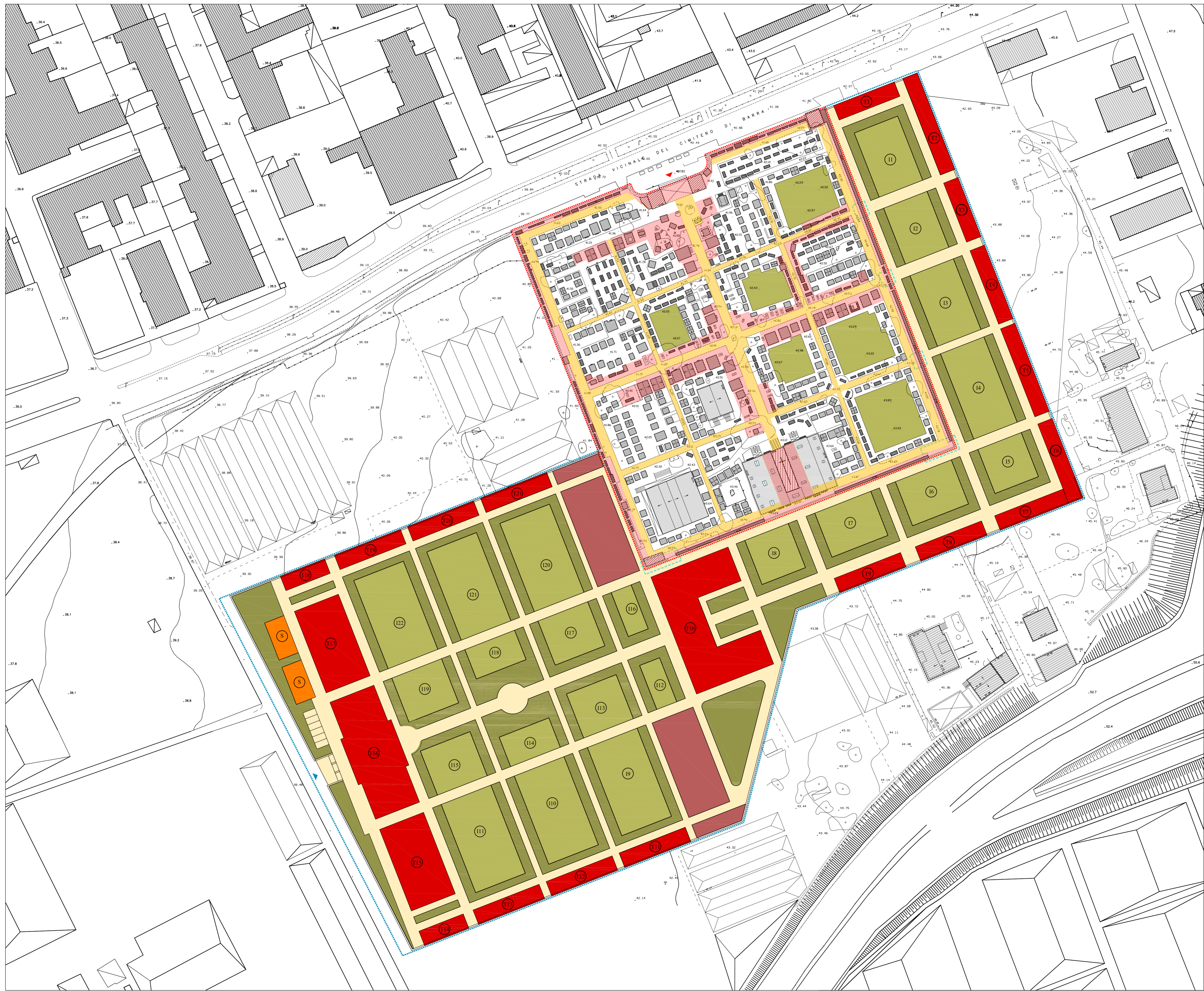


8.g

Cimitero di BARRA

ZONIZZAZIONE  
scala 1:500

- CIMITERO ESISTENTE**
- CHIESA
  - CONGREGA
  - CAPPELLA
  - NICCHIA
  - EDICOLA
  - TOMBA MONUMENTALE
  - ASSE ORIGINARIO PRINCIPALE
  - AREA PREVALENTEMENTE EDIFICATA FINO AL 1943
  - AREA PREVALENTEMENTE EDIFICATA IN EPOCA SUCCESSIVA AL 1943
  - CAMPO DI INUMAZIONE
  - ALTRA FUNZIONE CIMITERIALE
  - EDIFICIO IN COSTRUZIONE
- NUOVO AMPLIAMENTO**
- AREE PER CAMPI DI INUMAZIONE
  - AREE PER TUMULAZIONI COLLETTIVE
  - AREE PER CAPPELLE EDICOLE MONUMENTI
  - AREE PER SERVIZI
  - AREA SISTEMATE A VERDE
  - VARCO DI CONNESSIONE





8.h

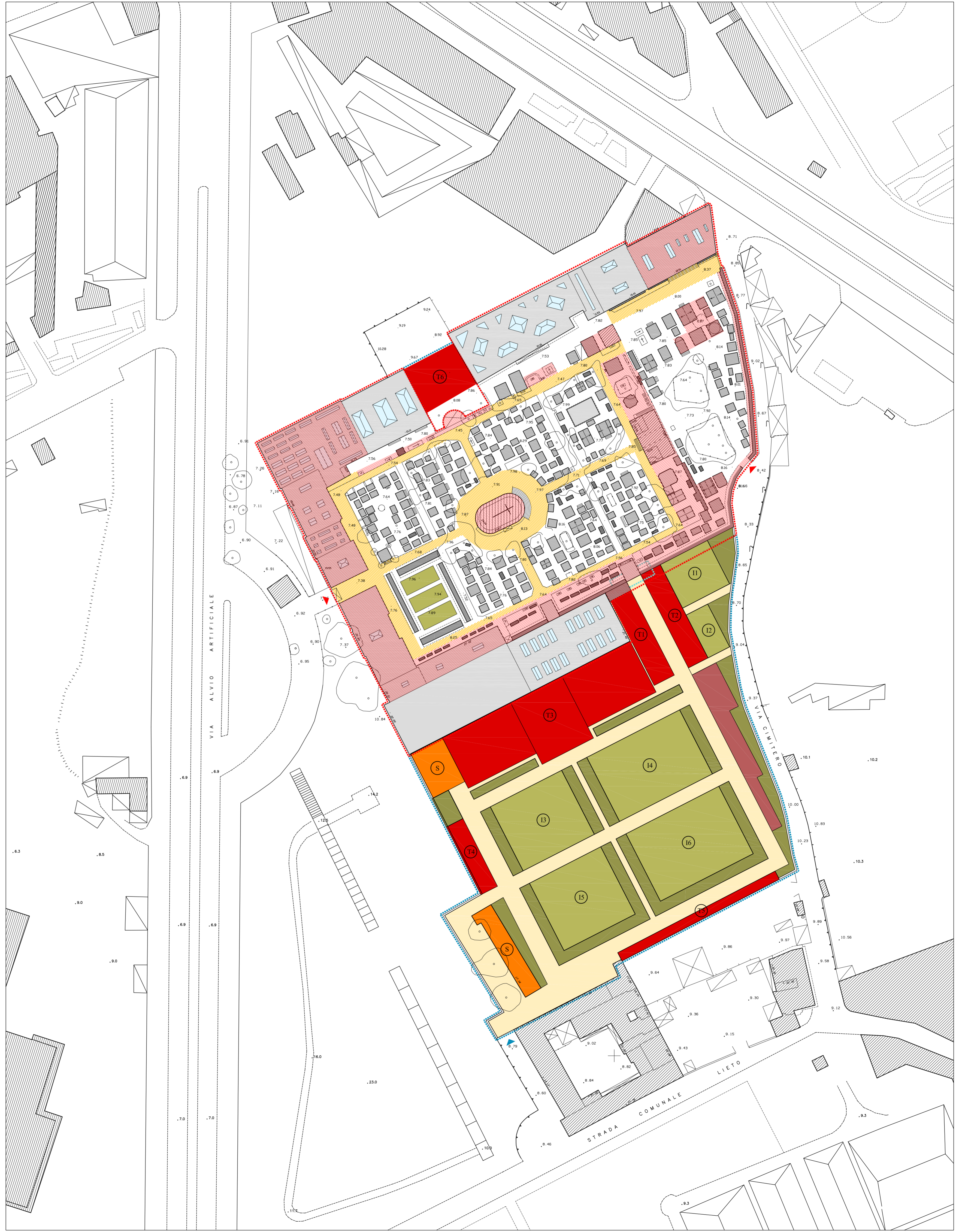
Cimitero di  
**S.GIOVANNI A TEDUCCIO**

ZONIZZAZIONE  
scala 1:500



Dipartimento Urbanistica  
Servizio Pianificazione Esecutiva  
Area di Recente Formazione

- CIMITERO ESISTENTE**
- CHIESA
  - CONGREGA
  - CAPPELLA
  - NICCHIA
  - EDICOLA
  - TOMBA MONUMENTALE
  - ASSE ORIGINARIO PRINCIPALE
  - AREA PREVALENTEMENTE EDIFICATA FINO AL 1943
  - AREA PREVALENTEMENTE EDIFICATA IN EPOCA SUCCESSIVA AL 1943
  - CAMPO DI INUMAZIONE
  - ALTRA FUNZIONE CIMITERIALE
  - EDIFICIO IN COSTRUZIONE
- NUOVO AMPLIAMENTO**
- AREE PER CAMPI DI INUMAZIONE
  - AREE PER TUMULAZIONI COLLETTIVE
  - AREE PER CAPPELLE EDICOLE MONUMENTI
  - AREE PER SERVIZI
  - AREA SISTEMATE A VERDE
  - VARCO DI CONNESSIONE







8.i

Cimitero di  
**FUORIGROTTA**

ZONIZZAZIONE  
scala 1:500



COMUNE DI NAPOLI  
ASSESSORATO ALLE PERIFERIE  
E AI CIMITERI

Dipartimento Urbanistica  
Servizio Pianificazione Esecutiva  
Aree di Recente Formazione

- CIMITERO ESISTENTE
- CHIESA
  - CONGREGA
  - CAPPELLA
  - NICCHIA
  - EDICOLA
  - TOMBA MONUMENTALE
  - AREA PREVALENTEMENTE EDIFICATA IN EPOCA SUCCESSIVA AL 1943
  - CAMPO DI INUMAZIONE
  - ALTRA FUNZIONE CIMITERIALE
- ZONA DI COMPLETAMENTO
- AREE PER CAMPI DI INUMAZIONE
  - AREE PER TUMULAZIONI COLLETTIVE
  - AREE PER SERVIZI
  - AREE SISTEMATE A VERDE

