



PRELIMINARE
 DI PIANO URBANISTICO COMUNALE (PUC) □

QUADRO CONOSCITIVO




Titolo elaborato:		Codice elaborato:
Stato dell'ambiente Fragilità del territorio		QC-8a
Data:	dicembre 2019	Il dirigente del Servizio Pianificazione urbanistica generale e beni comuni Andrea Crudech
Revisione:	S17	
Nome file:		
Tavola:		
Note:		

----- Confine Comune di Napoli



Piano per la Difesa delle Coste
 DGR n.507 del 04/10/2011

-  Aree di pericolosità da erosione costiera e da inondazione - pericolosità alta
-  Aree di pericolosità da tracimazione e/o impatto delle opere di difesa




Pericolosità da frana

- classe
-  Pericolosità' bassa - P1
 -  Pericolosità' media - P2
 -  Pericolosità' alta - P3







Piano stralcio per la Tutela del suolo e delle risorse idriche
 DGRC n.488 del 21/09/2012

- classe di fragilità
-  Molto alta
 -  Alta
 -  Media
 -  Bassa
 -  Molto bassa




Piano stralcio di Assetto Idrogeologico
 DGRC n.466 del 21/10/2015

- Pericolosità idraulica
- classe
-  pericolosità' bassa - P1
 -  pericolosità' media - P2
 -  pericolosità' elevata - P3

Pericolosità da frana

- classe
-  interventi di sistemazione idrogeologica
 -  aree di cava
 -  pericolosità' bassa - P1
 -  pericolosità' media - P2
 -  pericolosità' elevata - P3
 -  pericolosità' molto elevata - P4

Reticolo idraulico

-  alveo strada
-  reticolo idrografico
-  tratto tombato

