

3.

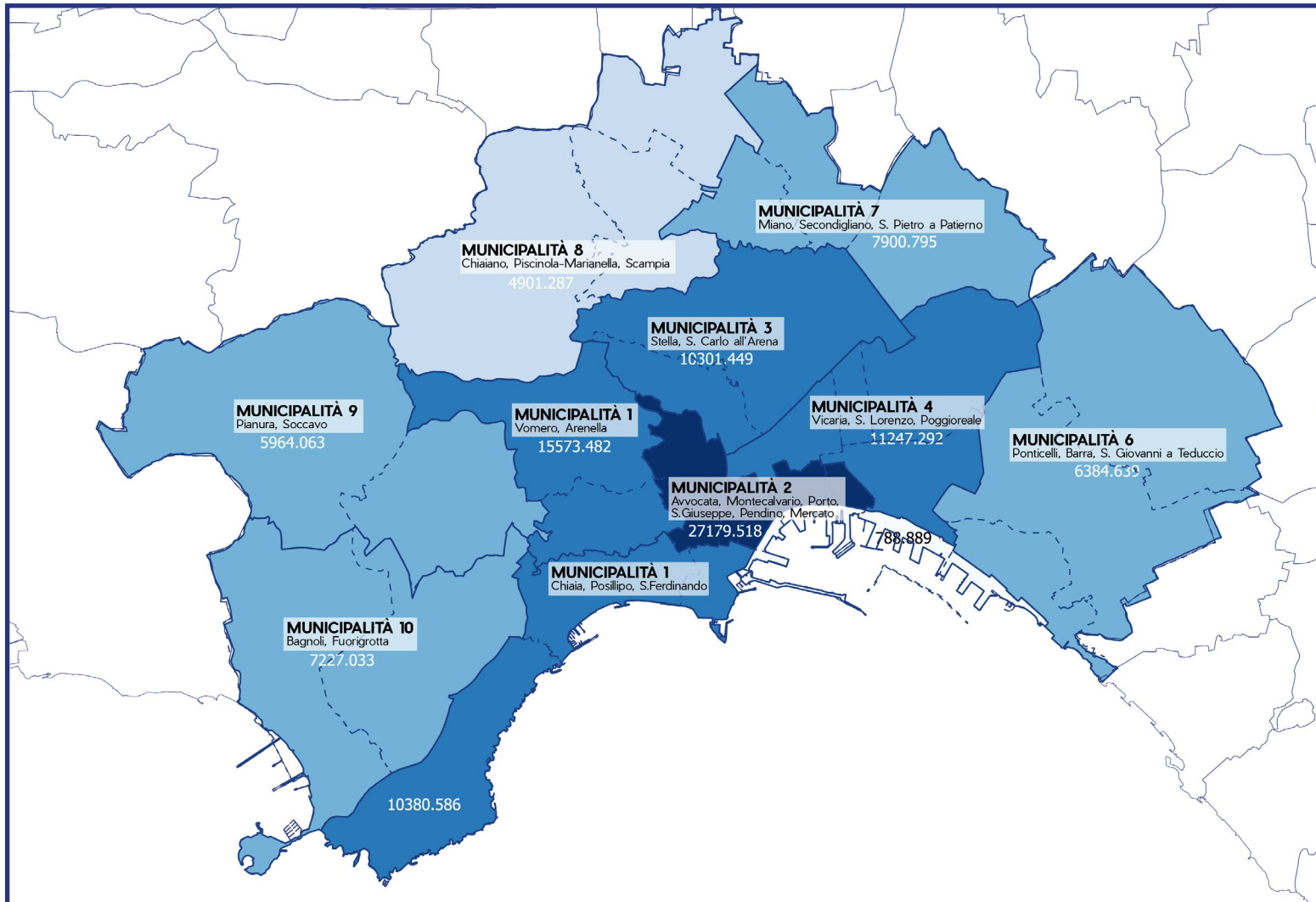
Fare pubblico, terzo settore e attivismo sociale

3a.
Demografia

3b.
**Aspetti socio
economici**


3c.
Associazioni

1a. Demografia | Densità abitativa



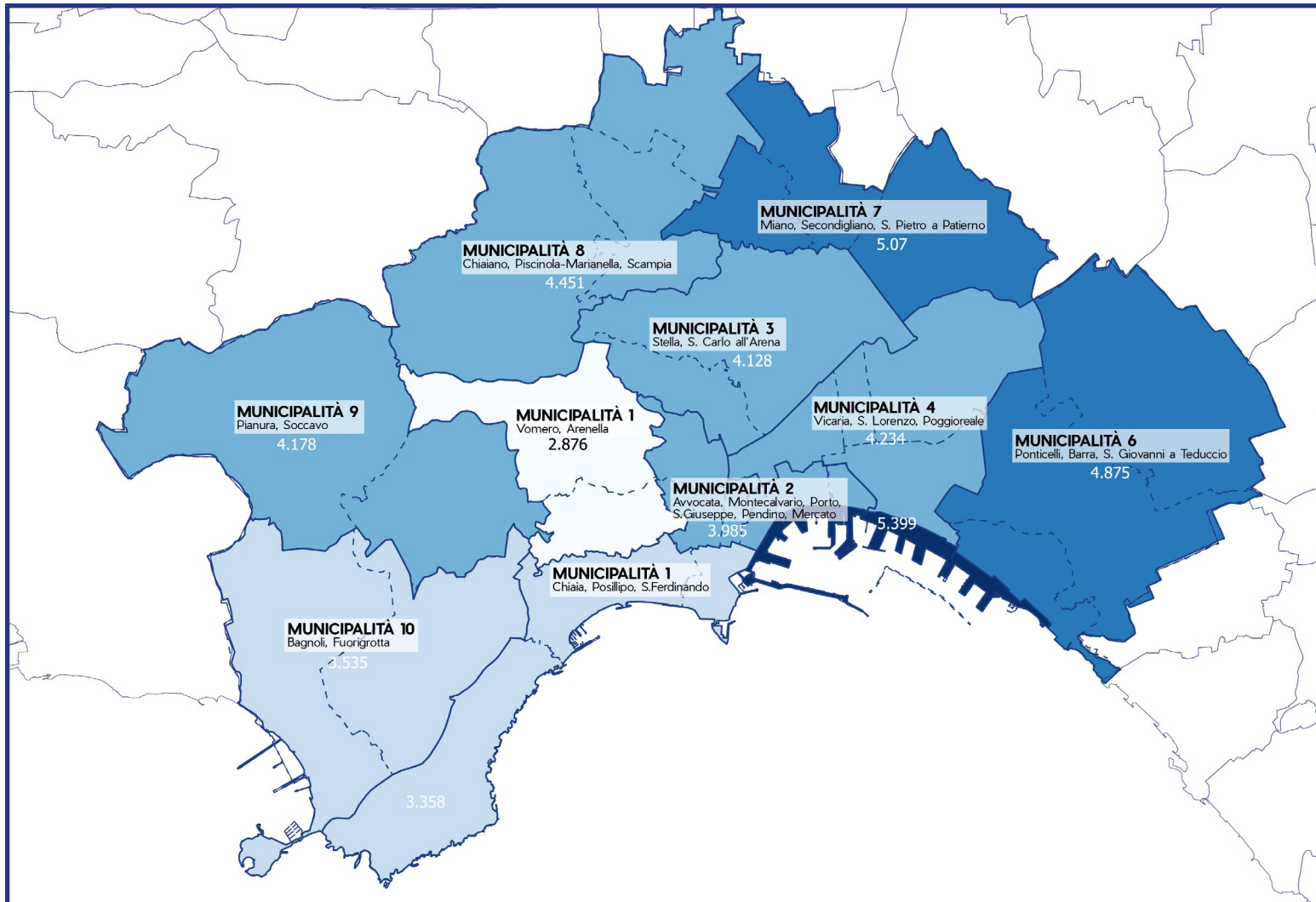
- limite Comune di Napoli
- limiti quartieri di Napoli
- limiti amministrativi comuni limitrofi

incidenza della popolazione per municipalità (abitanti)




1a. Demografia

Età della popolazione/ incidenza della popolazione in età prescolare fascia 0-5



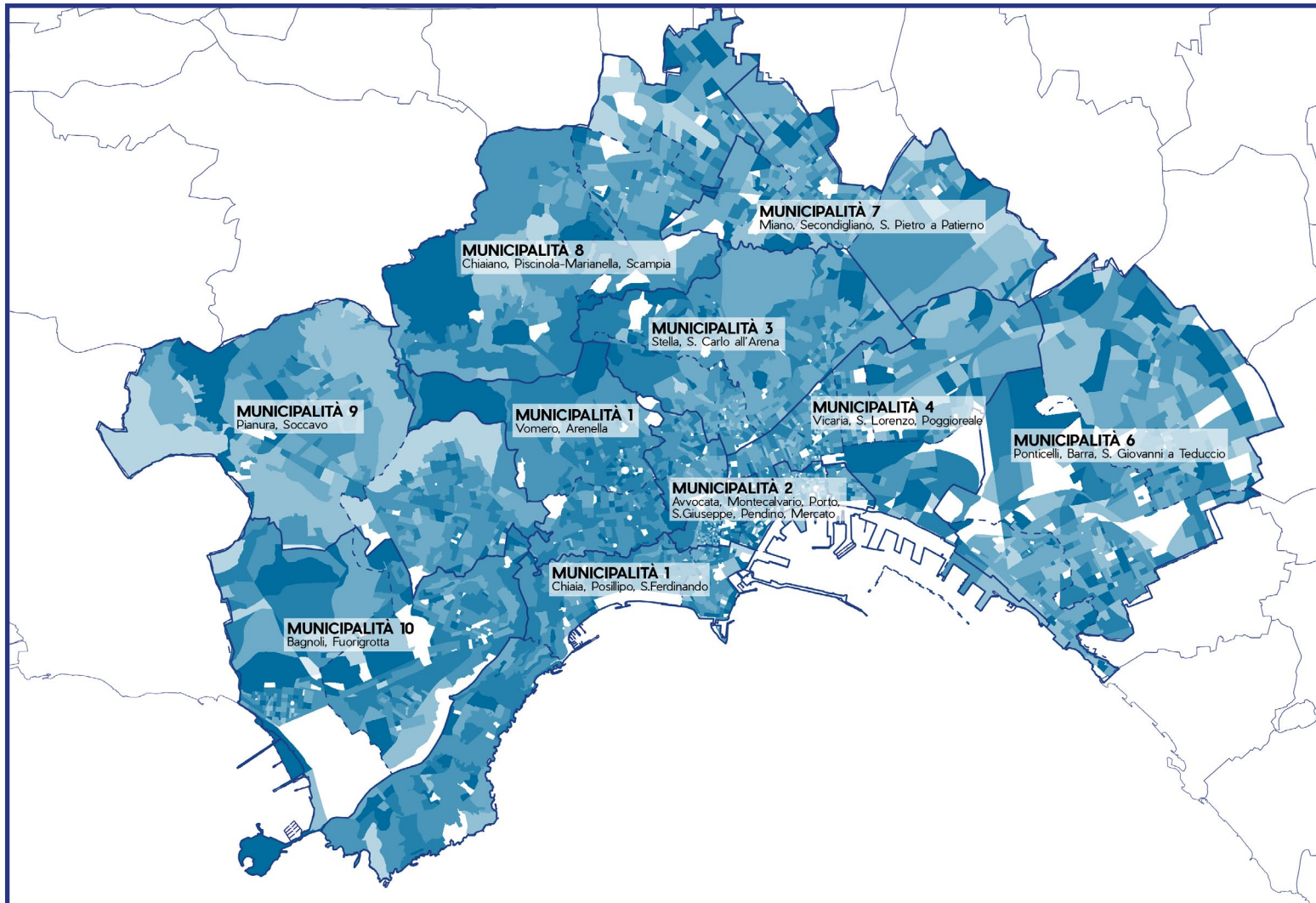
- limite Comune di Napoli
- limiti quartieri di Napoli
- limiti amministrativi comuni limitrofi

incidenza della popolazione per
municipalità (abitanti)




1a. Demografia

Età della popolazione/
incidenza della popolazione in età prescolare fascia 0-5



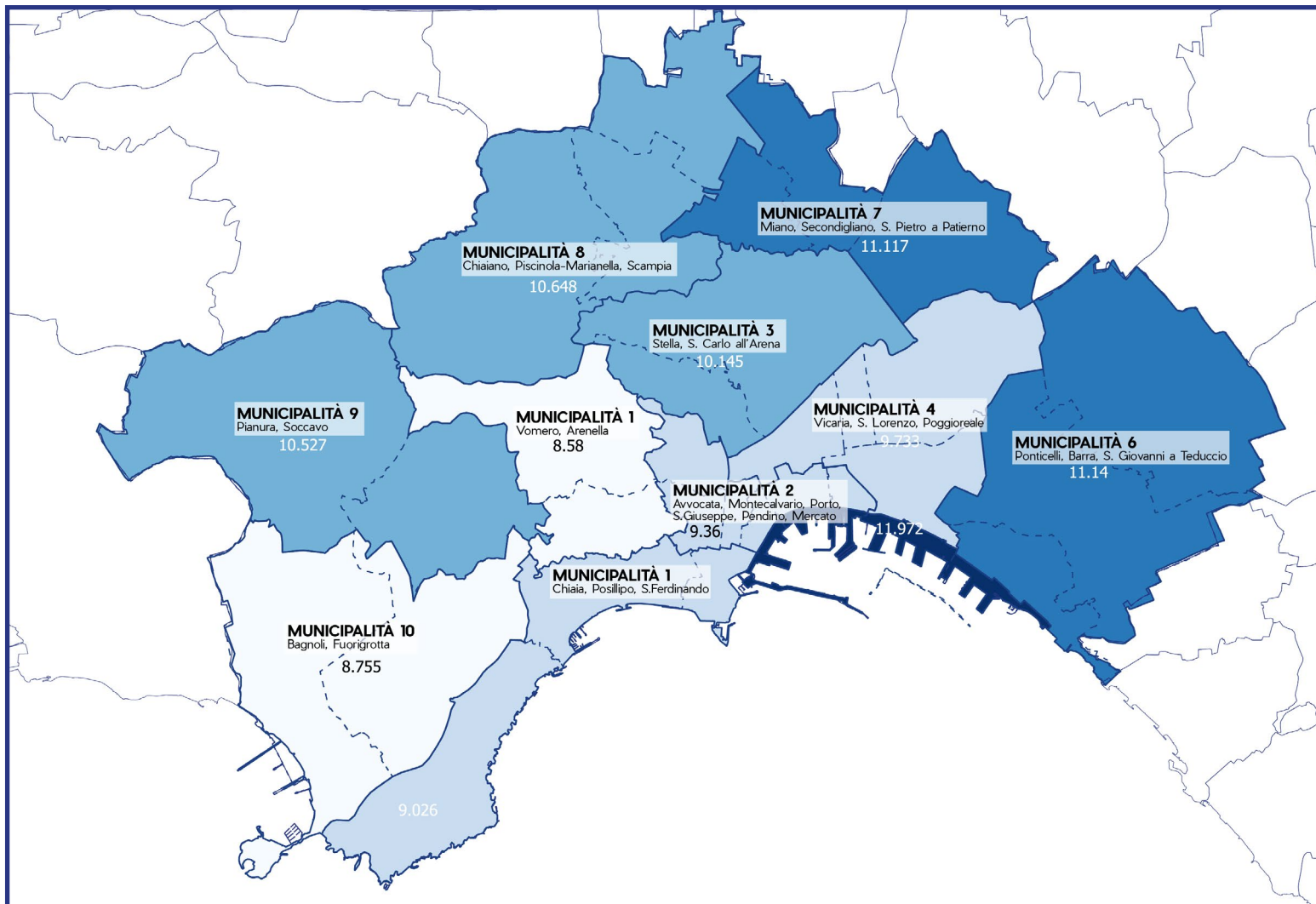
- limite Comune di Napoli
- limiti quartieri di Napoli
- limiti amministrativi comuni limitrofi

incidenza della popolazione per
sezione censuaria (abitanti)




1a. Demografia

Età della popolazione/ popolazione in età scolare 5 - 14



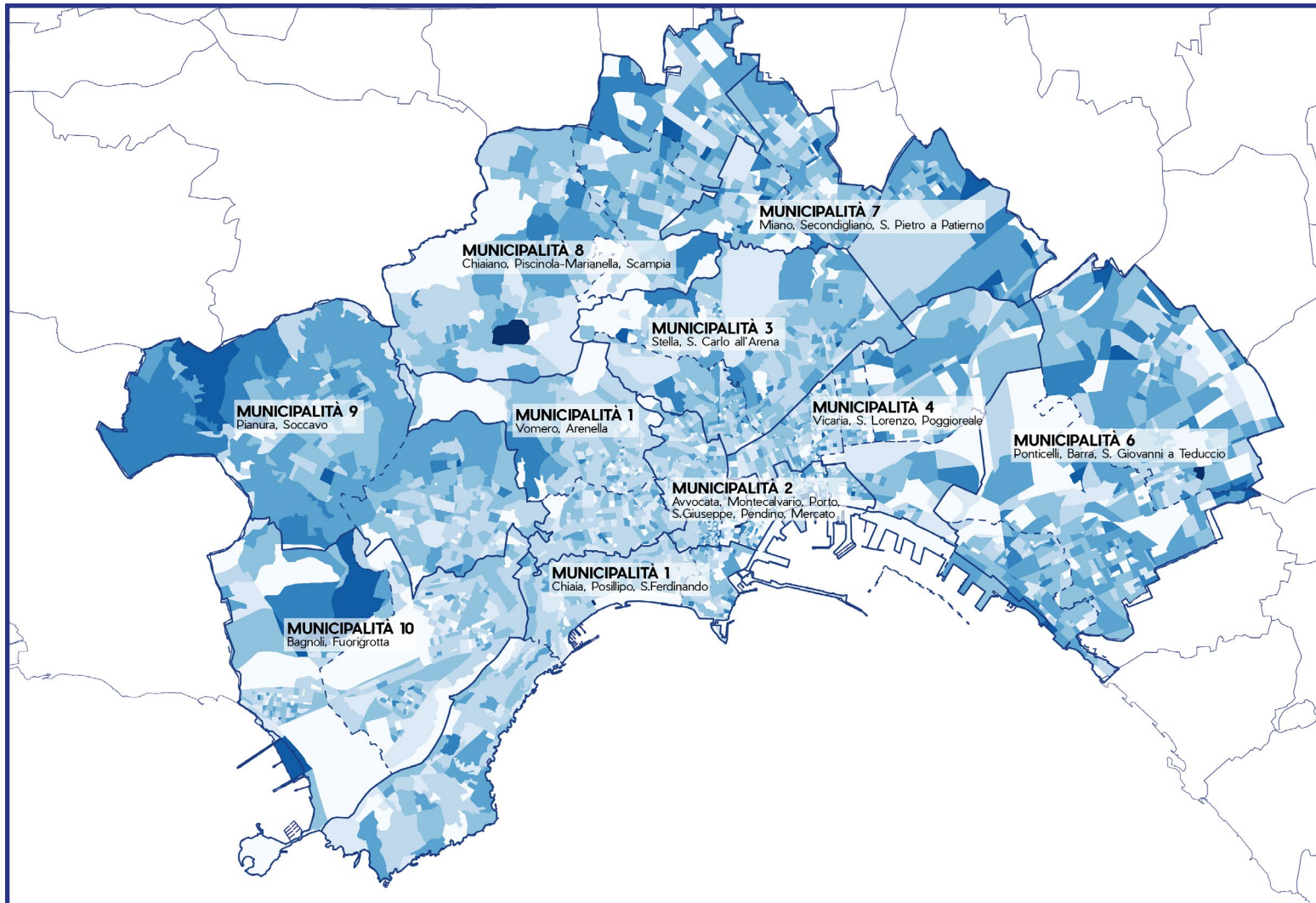
- limite Comune di Napoli
- limiti quartieri di Napoli
- limiti amministrativi comuni limitrofi

incidenza della popolazione per
municipalità (abitanti)




1a. Demografia

Età della popolazione/ popolazione in età scolare 5 - 14



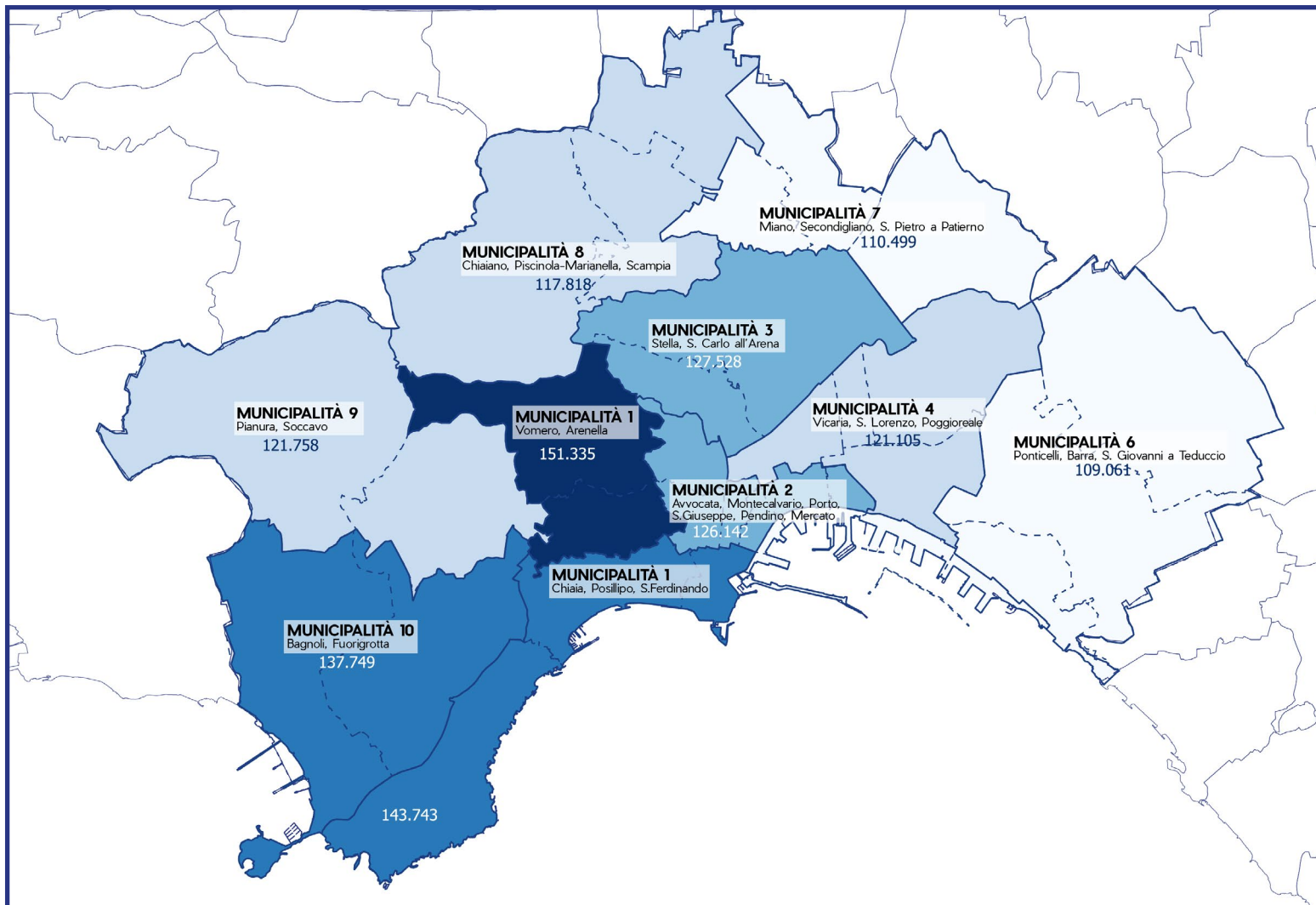
- limite Comune di Napoli
- limiti quartieri di Napoli
- limiti amministrativi comuni limitrofi

incidenza della popolazione per sezione censuaria (abitanti)




1a. Demografia

Età della popolazione/ popolazione/ popolazione attiva



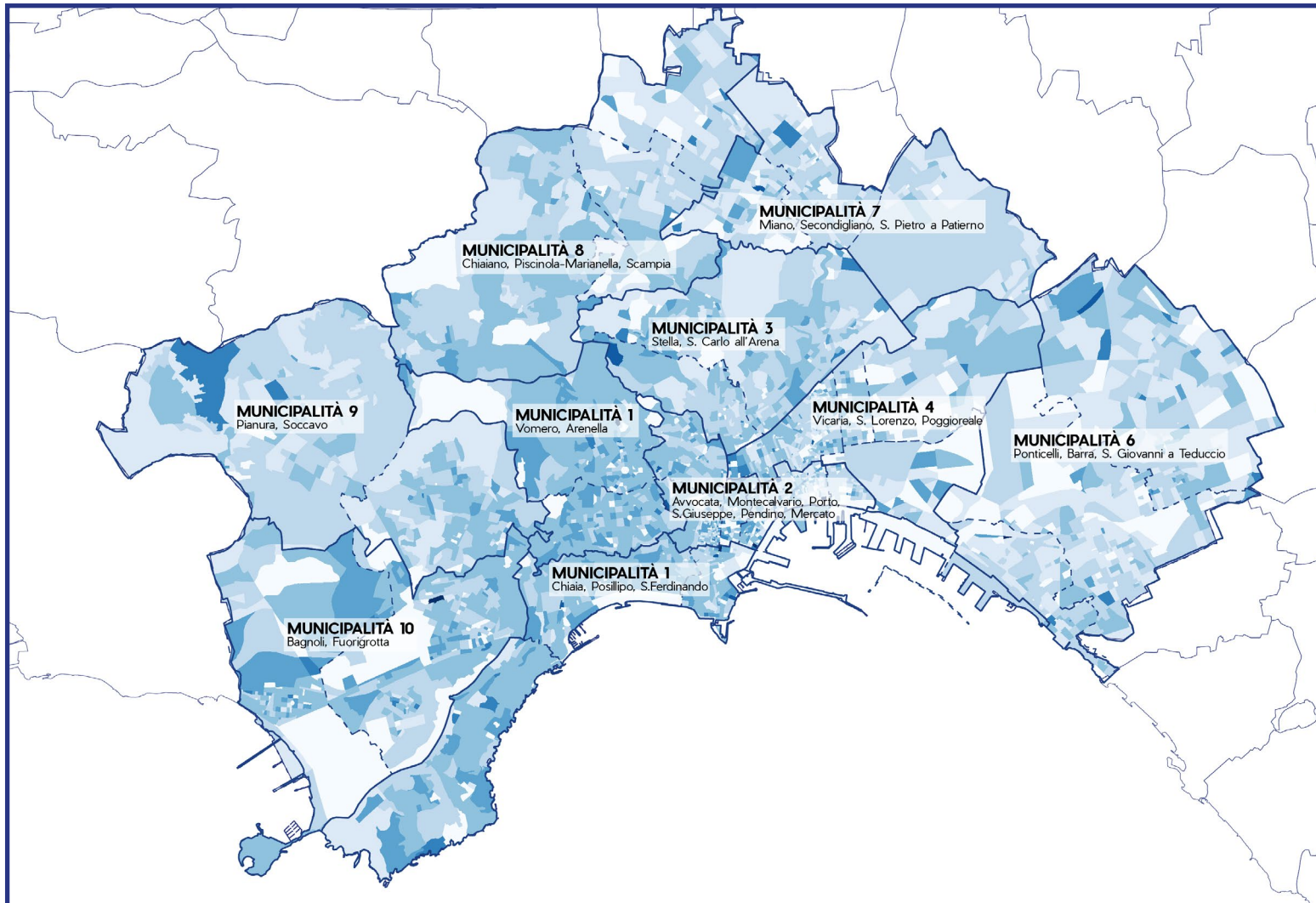
- limite Comune di Napoli
- limiti quartieri di Napoli
- limiti amministrativi comuni limitrofi

incidenza della popolazione per
municipalità (abitanti)



1a. Demografia

Età della popolazione/ popolazione/ popolazione attiva



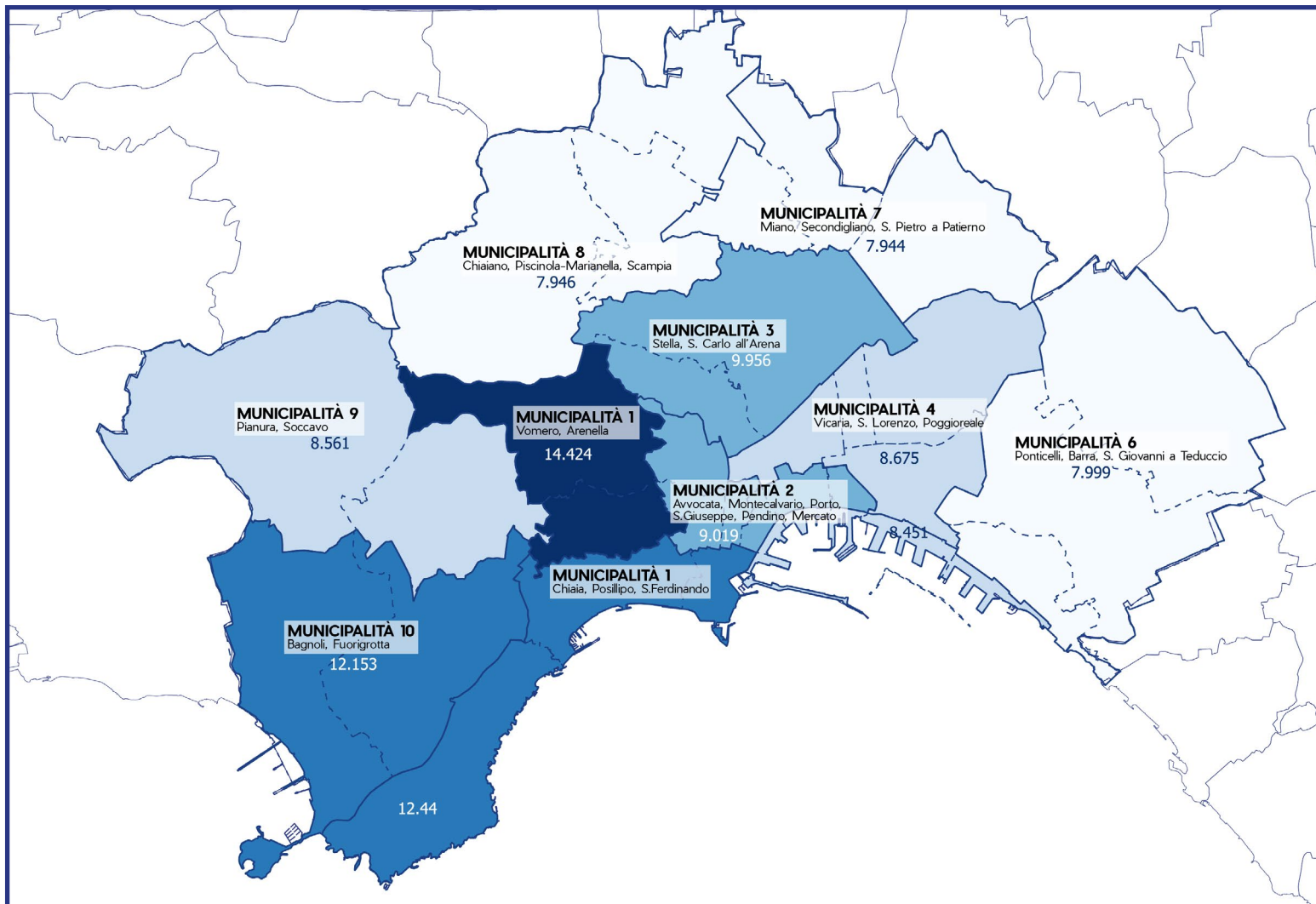
- limite Comune di Napoli
- limiti quartieri di Napoli
- limiti amministrativi comuni limitrofi

incidenza della popolazione per
sezione censuaria (abitanti)




1a. Demografia

Età della popolazione/ incidenza della popolazione anziana



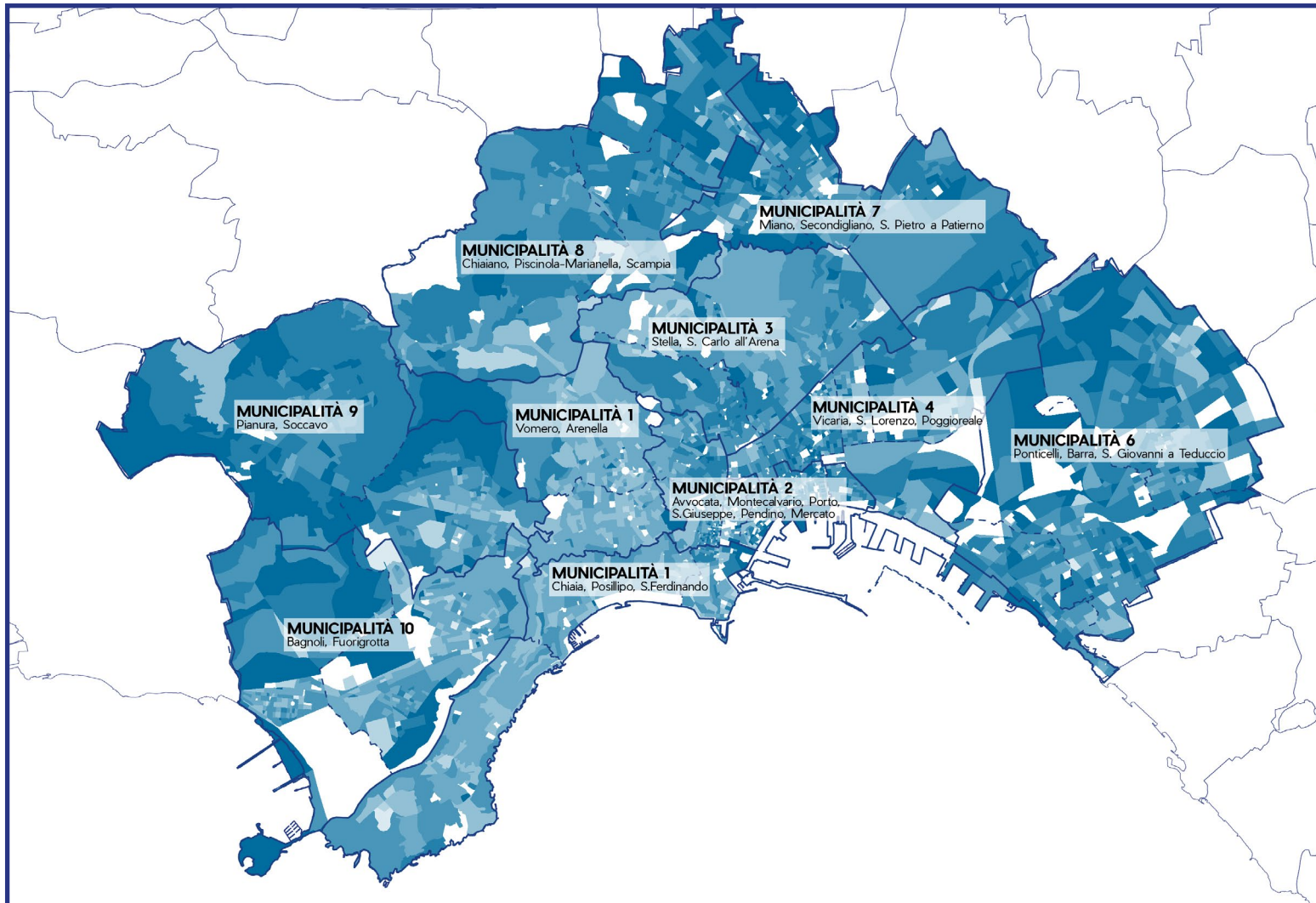
- limite Comune di Napoli
- limiti quartieri di Napoli
- limiti amministrativi comuni limitrofi

incidenza della popolazione per
municipalità (abitanti)




1a. Demografia

Età della popolazione/ incidenza della popolazione anziana



- limite Comune di Napoli
- limiti quartieri di Napoli
- limiti amministrativi comuni limitrofi

incidenza della popolazione per
sezione censuaria (abitanti)



1a. Demografia

Età della popolazione/ incidenza della popolazione anziana

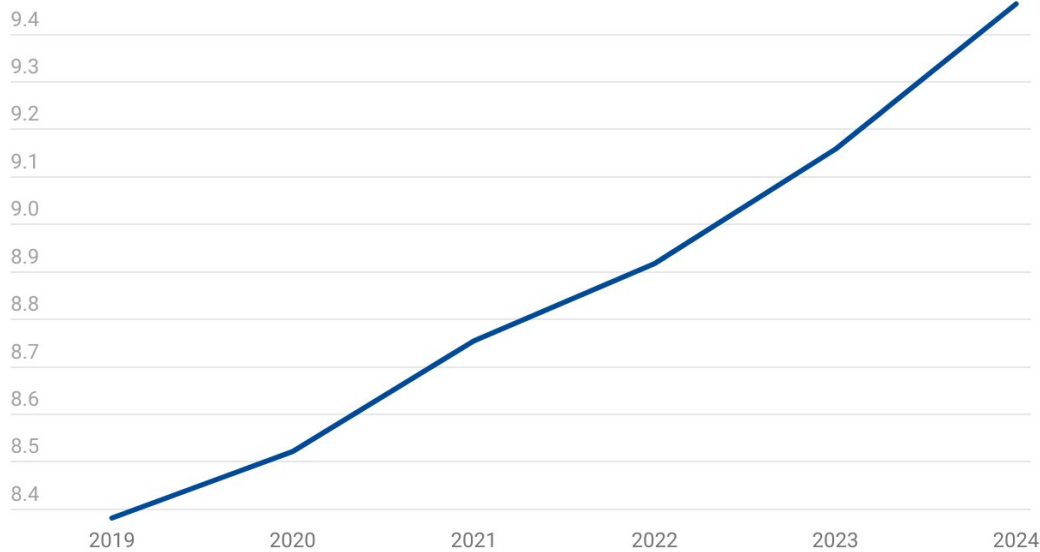
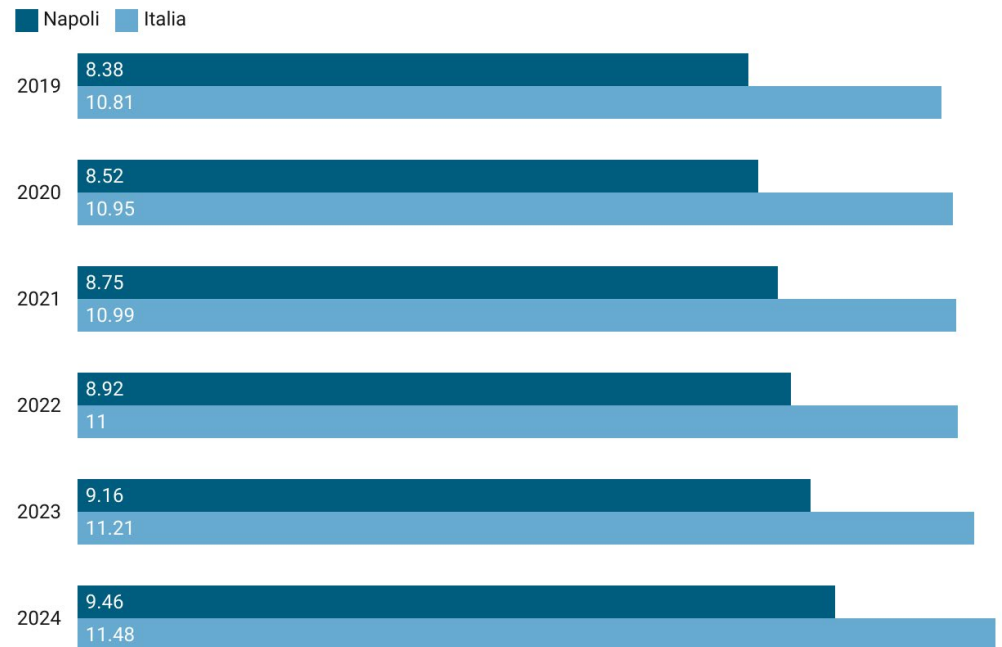


Chart: DiARC • Source: ISTAT • Created with Datawrapper



1a. Demografia

Età della popolazione/
indice di vecchiaia

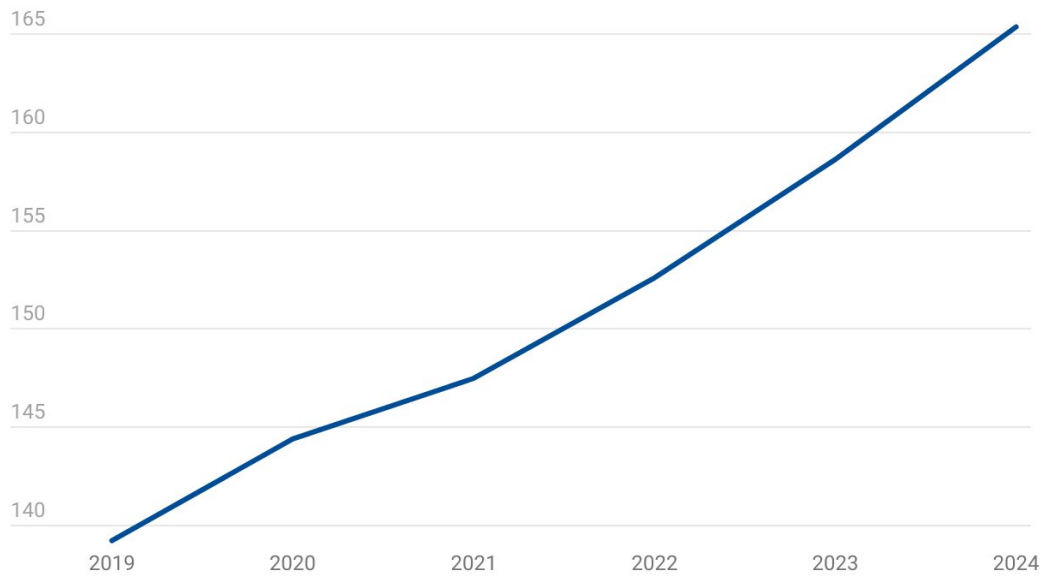
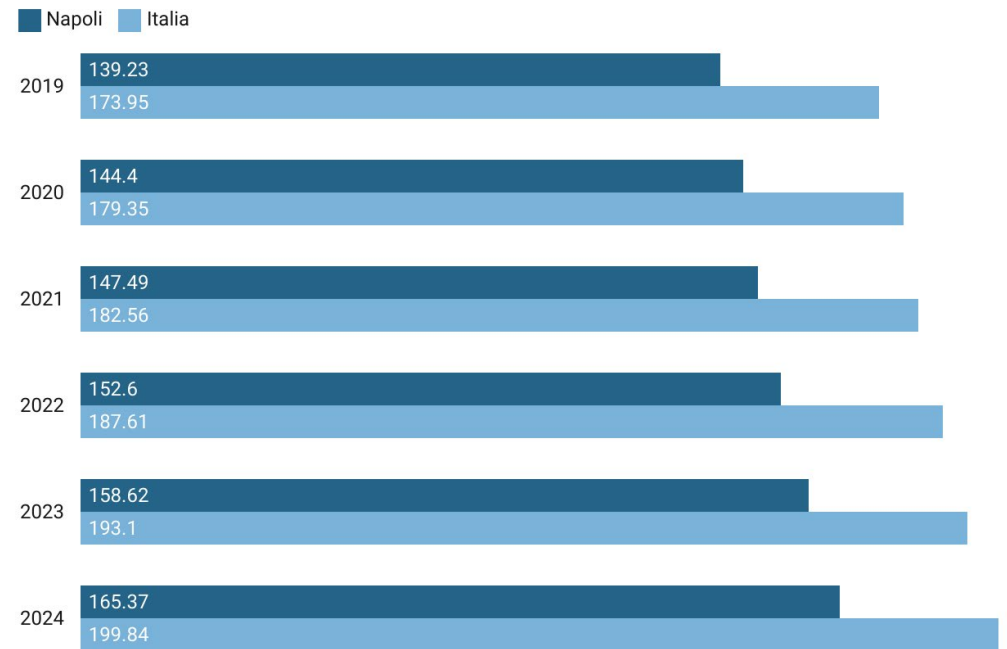
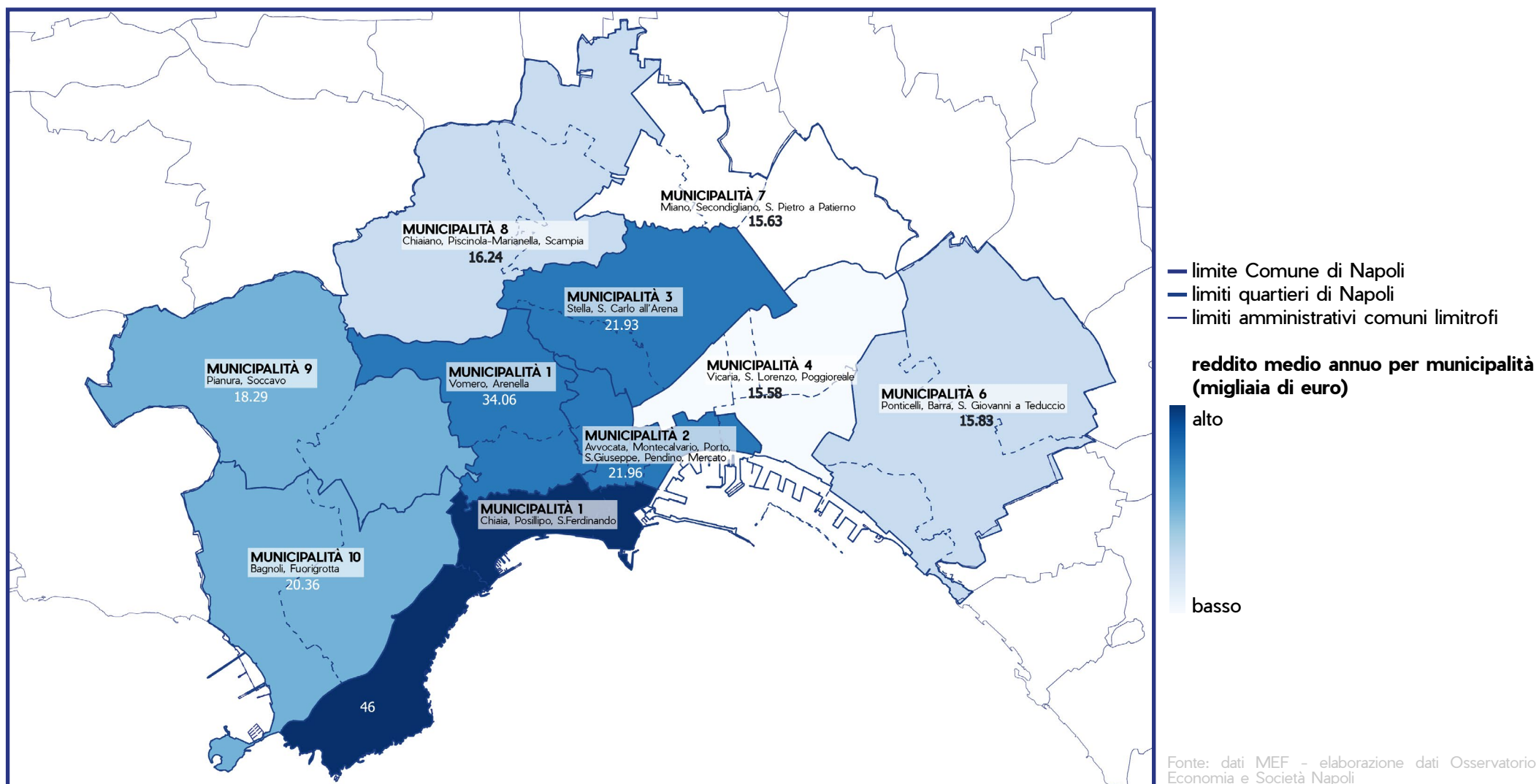


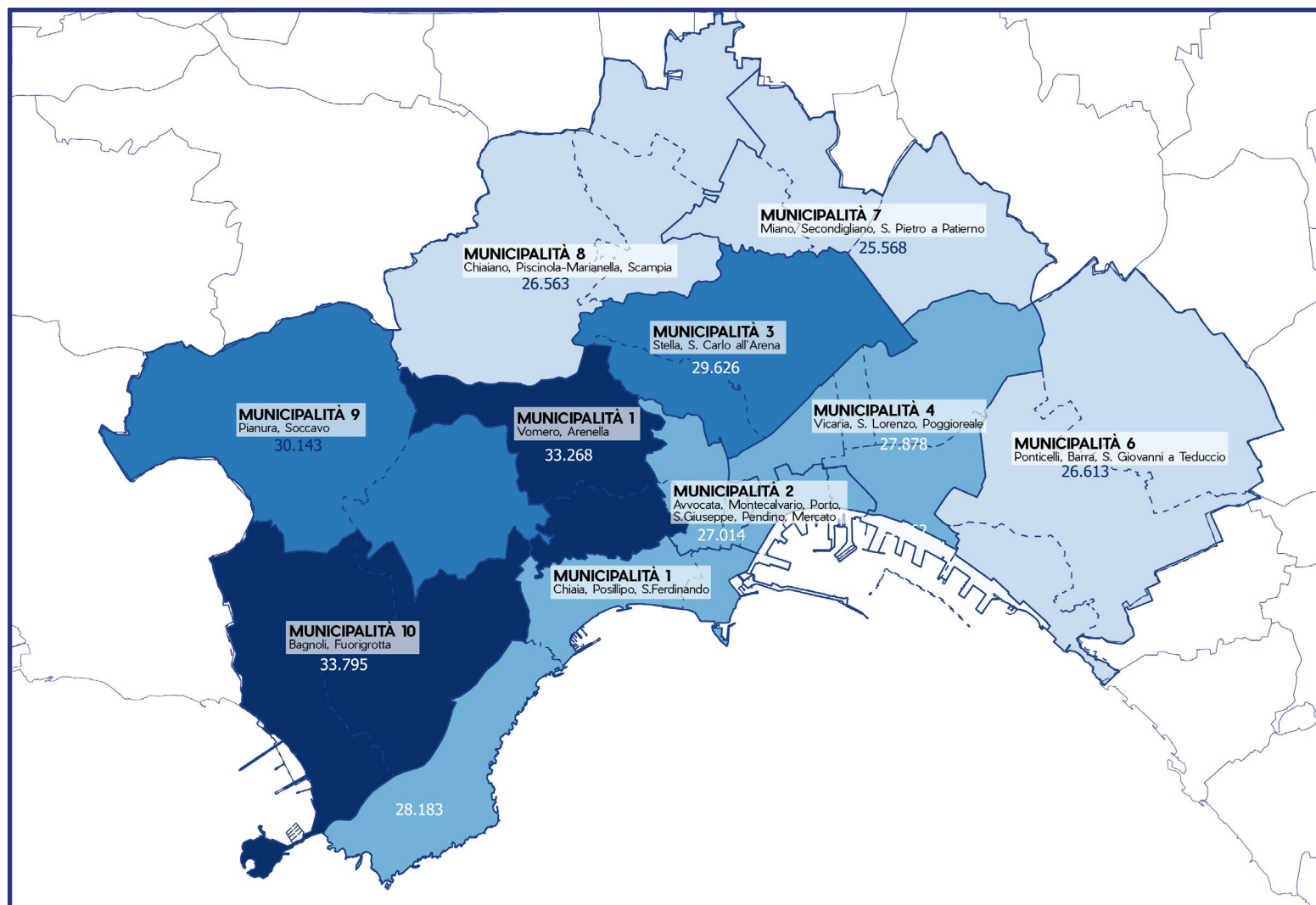
Grafico: DiARC • Fonte: ISTAT • Creato con Datawrapper



1b. Dati socio-economici | Reddito/ municipalità



1b. Dati socio-economici | Istruzione/ diploma




Media Italiana
62,7%
Media Europea
79,3%
ISTAT e EUROSTAT

Composizione della popolazione residente maggiore di 9 anni di età per titolo di studio e municipalità (2021)

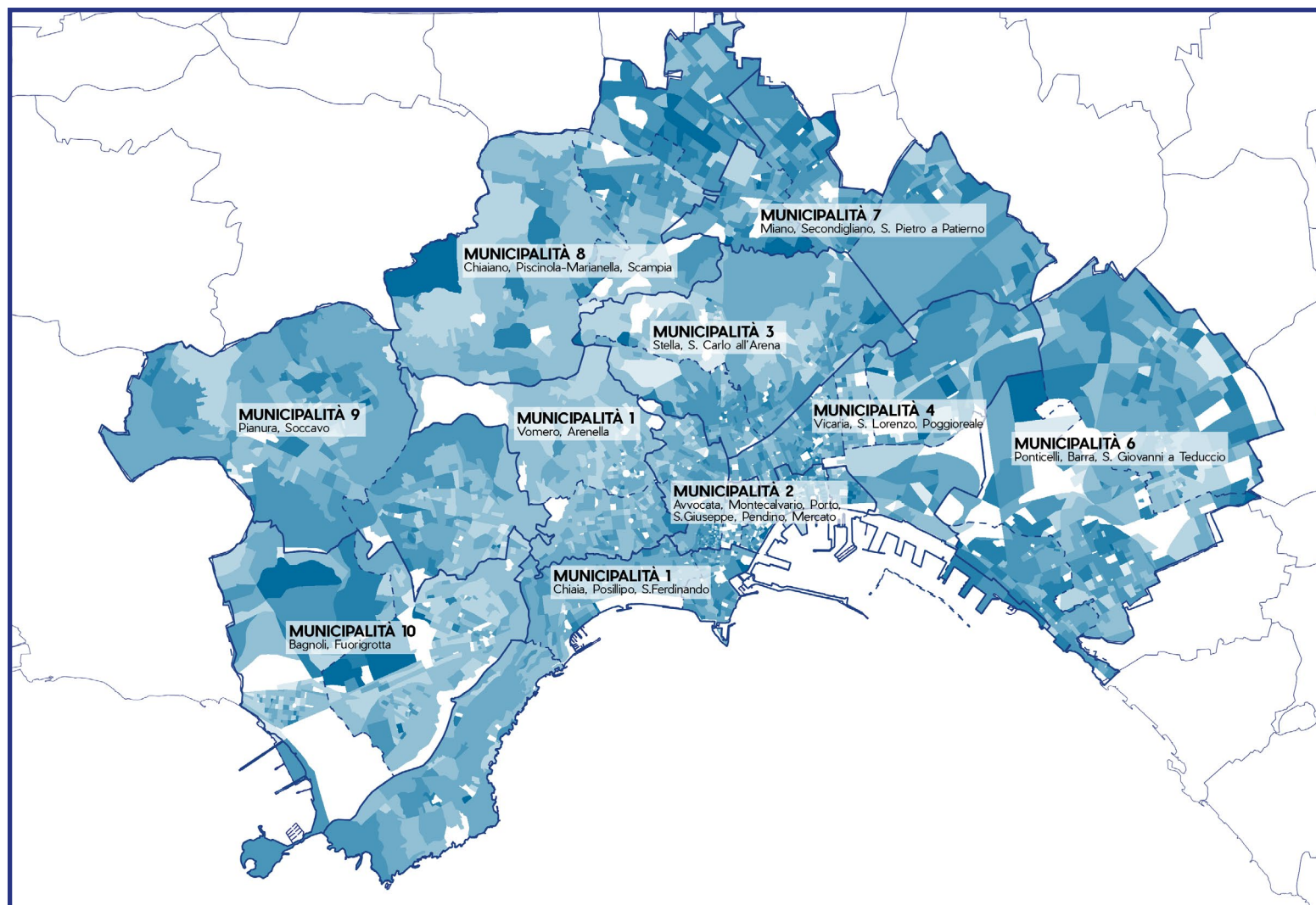
- limite Comune di Napoli
- limiti quartieri di Napoli
- limiti amministrativi comuni limitrofi

incidenza della popolazione per
municipalità (abitanti)



Fonti: dati ISTAT

1b. Dati socio-economici | Istruzione/ diploma




Media Italiana
62,7%
Media Europea
79,3%
ISTAT e EUROSTAT

Composizione della popolazione residente maggiore di 9 anni di età per titolo di studio e municipalità (2021)

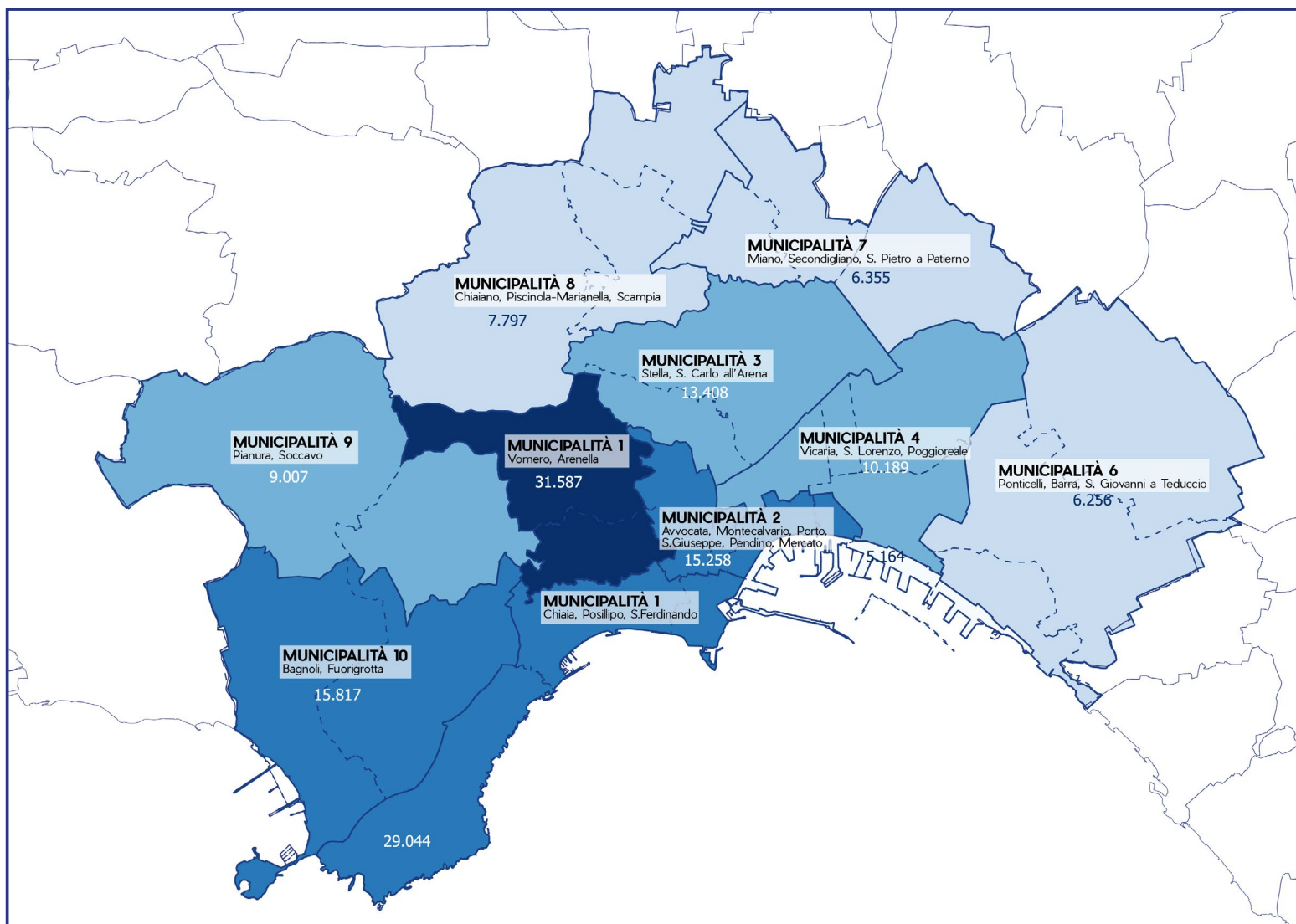
- limite Comune di Napoli
- limiti quartieri di Napoli
- limiti amministrativi comuni limitrofi

incidenza della popolazione per sezione censuaria (abitanti)



Fonti: dati ISTAT


1b. Dati socio-economici | Istruzione/ laurea



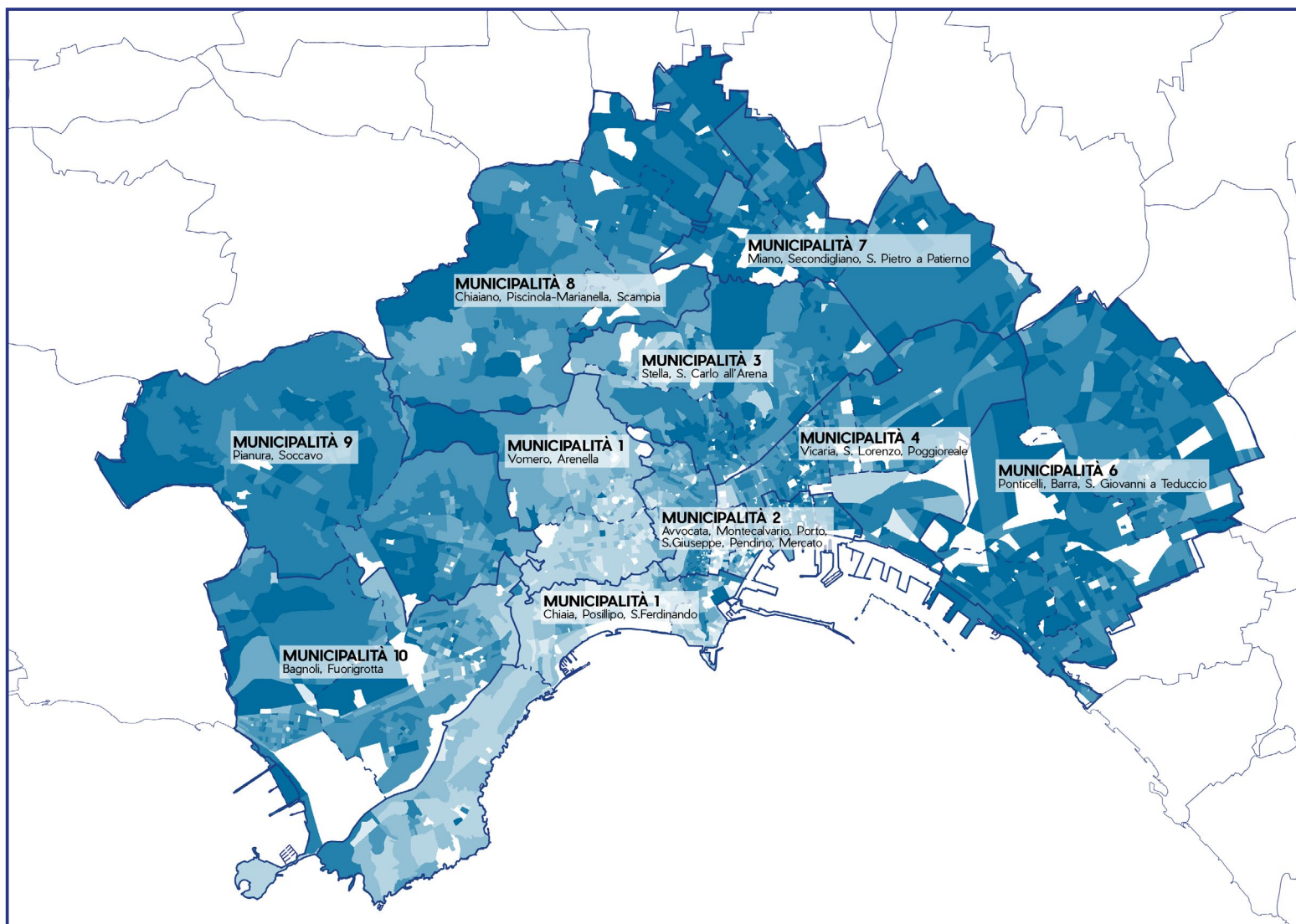
Media Italiana
26,8%
Media Europea
41,6%
ISTAT e EUROSTAT

- limite Comune di Napoli
- limiti quartieri di Napoli
- limiti amministrativi comuni limitrofi

incidenza della popolazione per
sezione censuaria (abitanti)




1b. Dati socio-economici | Istruzione/laurea



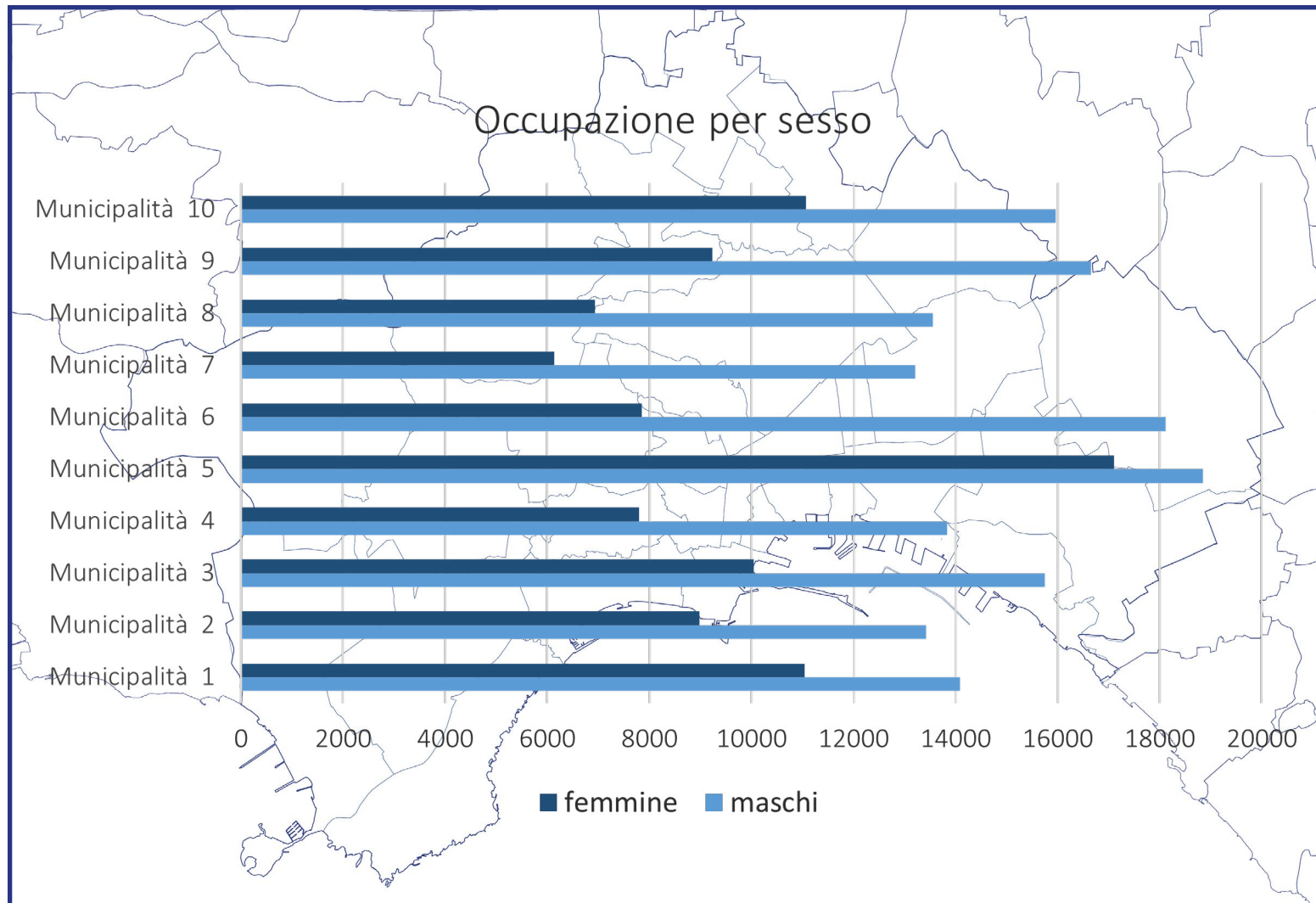
Media Italiana
26,8%
Media Europea
41,6%
ISTAT e EUROSTAT

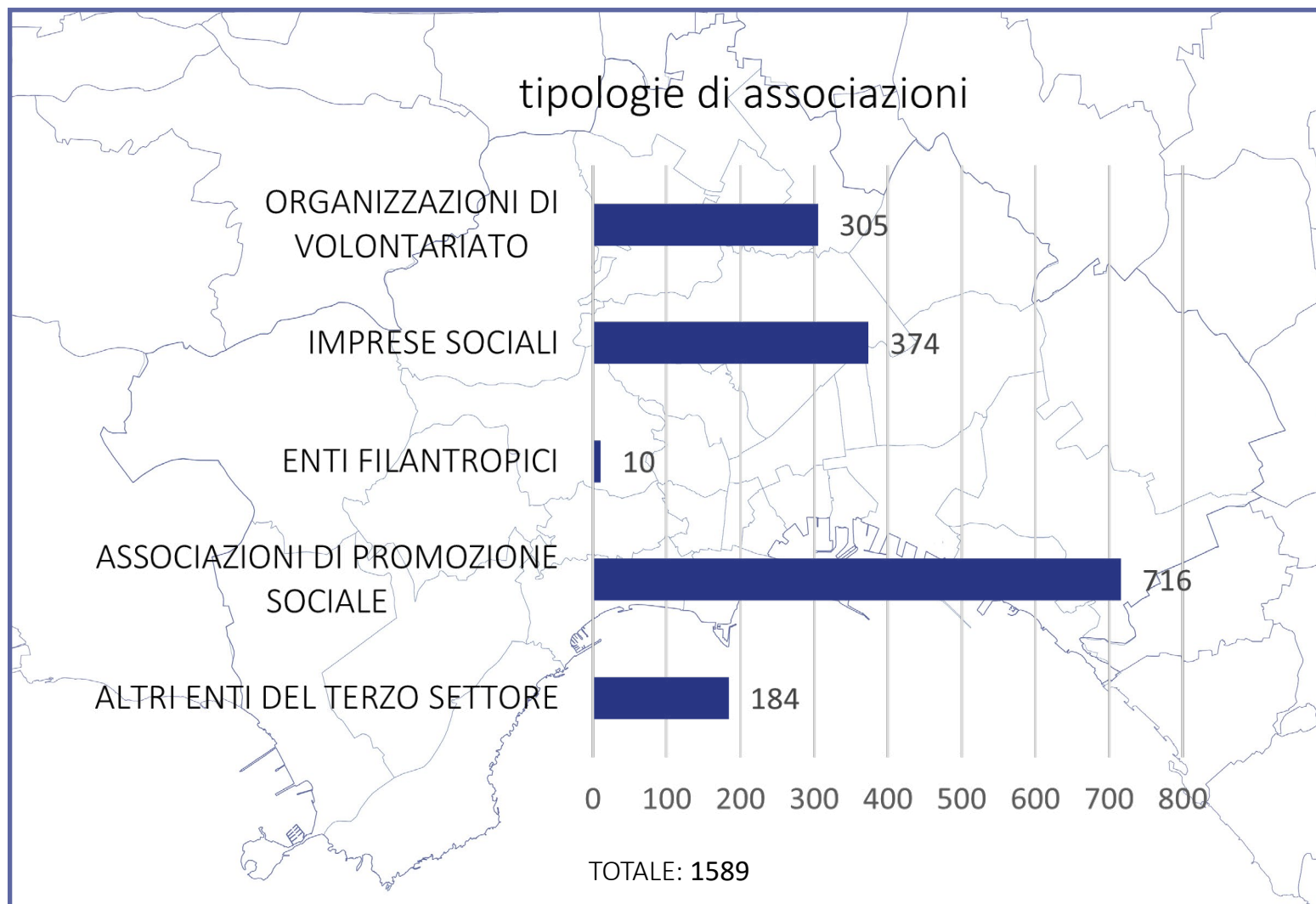
- limite Comune di Napoli
- limiti quartieri di Napoli
- limiti amministrativi comuni limitrofi

incidenza della popolazione per sezione censuaria (abitanti)



1b. Dati socio-economici | Istruzione/ occupazione per sesso





3.

Fare pubblico, terzo settore e attivismo sociale

3a.
Demografia

3b.
**Aspetti socio
economici**

3c.
Associazioni