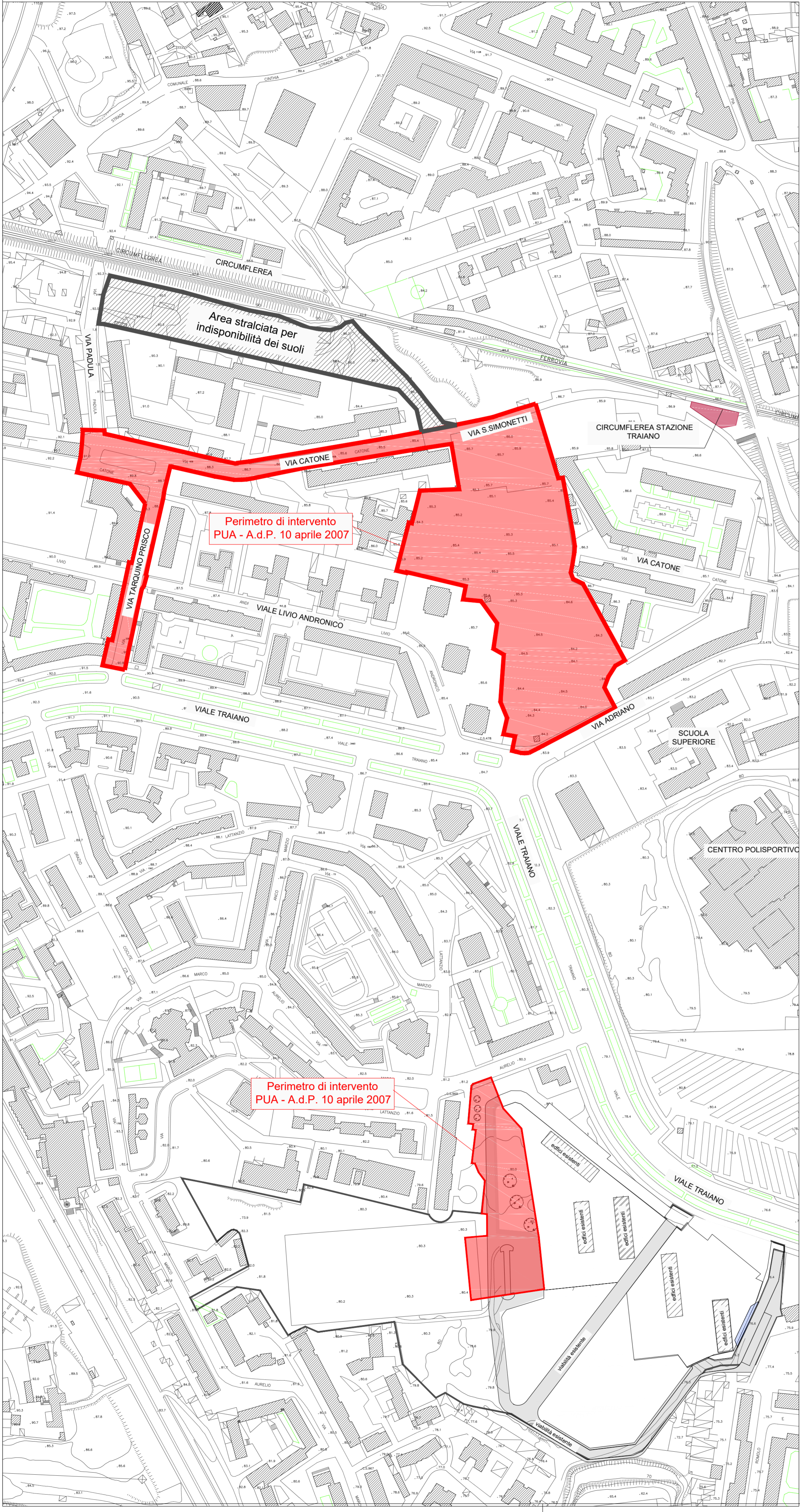
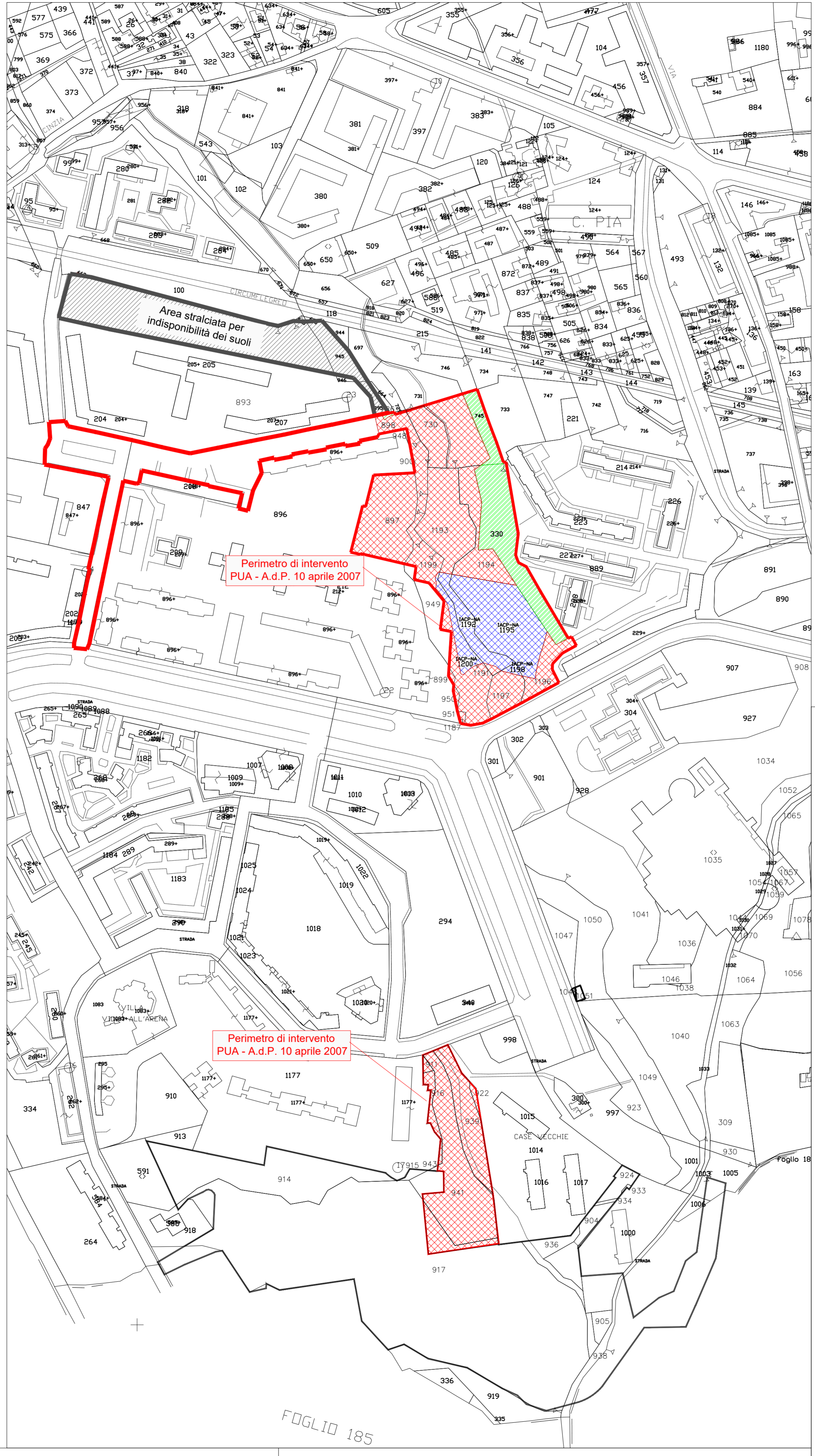








AREA OGGETTO DI PUA SU BASE AEROFOTOGRAMMETRICA  
SCALA 1:2000



AREA OGGETTO DI PUA SU BASE CATASTALE  
SCALA 1:2000



-  particelle in proprietà Comune di Napoli
-  particelle in proprietà I.A.C.P. Napoli
-  particelle da trasferire al Comune di Napoli
-  aree demaniali da acquisire
-  perimetro di intervento PUA - AdP 10.04.2007



**A.C.E.R.**  
Agenzia Campana per l'Edilizia Residenziale  
DIPARTIMENTO DI NAPOLI

ACCORDO DI PROGRAMMA DEL 10.04.2007  
MINISTERO INFRASTRUTTURE - REGIONE CAMPANIA - COMUNE DI NAPOLI - A.C.E.R.

**COMUNE DI NAPOLI**  
AREA TRASFORMAZIONE DEL TERRITORIO  
SERVIZIO EDILIZIA RESIDENZIALE PUBBLICA E NUOVE CENTRALITÀ

**INTERVENTO PER LA REALIZZAZIONE DI N.124 ALLOGGI DI EDILIZIA RESIDENZIALE SOCIALE E  
RELATIVE URBANIZZAZIONI PRIMARIE E SECONDARIE NEL QUARTIERE SOCCAVO - NAPOLI**

**PIANO URBANISTICO ATTUATIVO (PUA)**  
EX SUB AMBITO 1 PROGRAMMA DI RECUPERO URBANO - SOCCAVO  
CUP: B69C08000190005

**Titolo:**  
AREA OGGETTO DI PUA SU AEROFOTO E  
CATASTALE

**Elab. n°**  
**EA. 14**

**Scala:** 1:2000

Emissione		Revisione	
0	-	-	-
Data	-	-	-
maggio 2021	-	-	-

IL DIRIGENTE DEL SERVIZIO:  
arch. Paola Cerotto

IL RESPONSABILE UNICO DEL PROCEDIMENTO:  
ing. Giovanni De Carlo

IL GRUPPO DI PROGETTAZIONE:  
COMUNE NAPOLI

arch. Elisabetta Nulveni *Elisabetta Nulveni*

ing. Gianluca Buonocore *Gianluca Buonocore*

ing. Roberta Catapano *Roberta Catapano*

geom. Luigi La Rocca *Luigi La Rocca*

AGRONOMO:  
agr. Francesco Cona *Francesco Cona*

A.C.E.R. (Dipartimento di Napoli)

arch. Angelo Colonna *Angelo Colonna*

ing. Luigi Ghezzi *Luigi Ghezzi*

REGIONE CAMPANIA

geom. Luciano Colantuono *Luciano Colantuono*

SUPPORTO STRUMENTALE ALLA PROGETTAZIONE: SINTEC S.r.l.