

**Agenzia del Territorio
CATASTO FABBRICATI
Ufficio Provinciale di
Napoli**

Dichiarazione protocollo n. NA0660104 del 26/10/2005

Planimetria di u.i.u. in Comune di Napoli

Strada Del Formale

civ. 42

Identificativi Catastali:

Sezione: MON

Foglio: 4

Particella: 99

Subalterno: 14

Compilata da:
Gilardi Arrigo

Iscritto all'albo:
Ingegneri

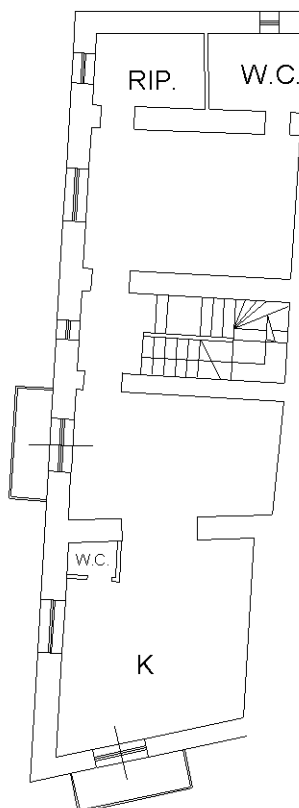
Prov. Napoli

N. 5327

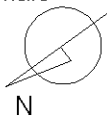
Scheda n. 1

Scala 1:200

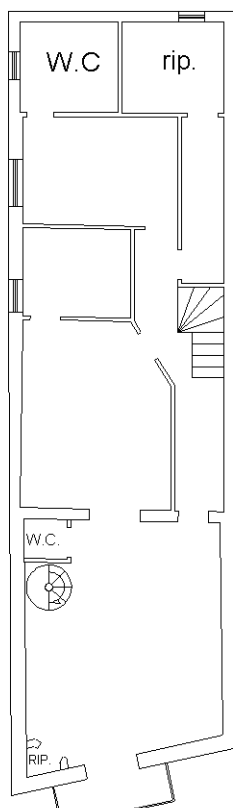
PIANTA PIANO TERZO
H=2.70



via formale



PIANTA PIANO QUARTO
H=2.70



via formale

PIANTA PIANO QUINTO



via formale

Catasto dei Fabbricati - Situazione al 07/06/2016 - Comune di NAPOLI/\$ (F839) - < Sez. Urb.: MON - Foglio: 4 - Particella: 99 - Subalterno: 14 ->
VIA FORMALE n. 42 piano: 4-5-6;

10 metri

Ultima planimetria in atti