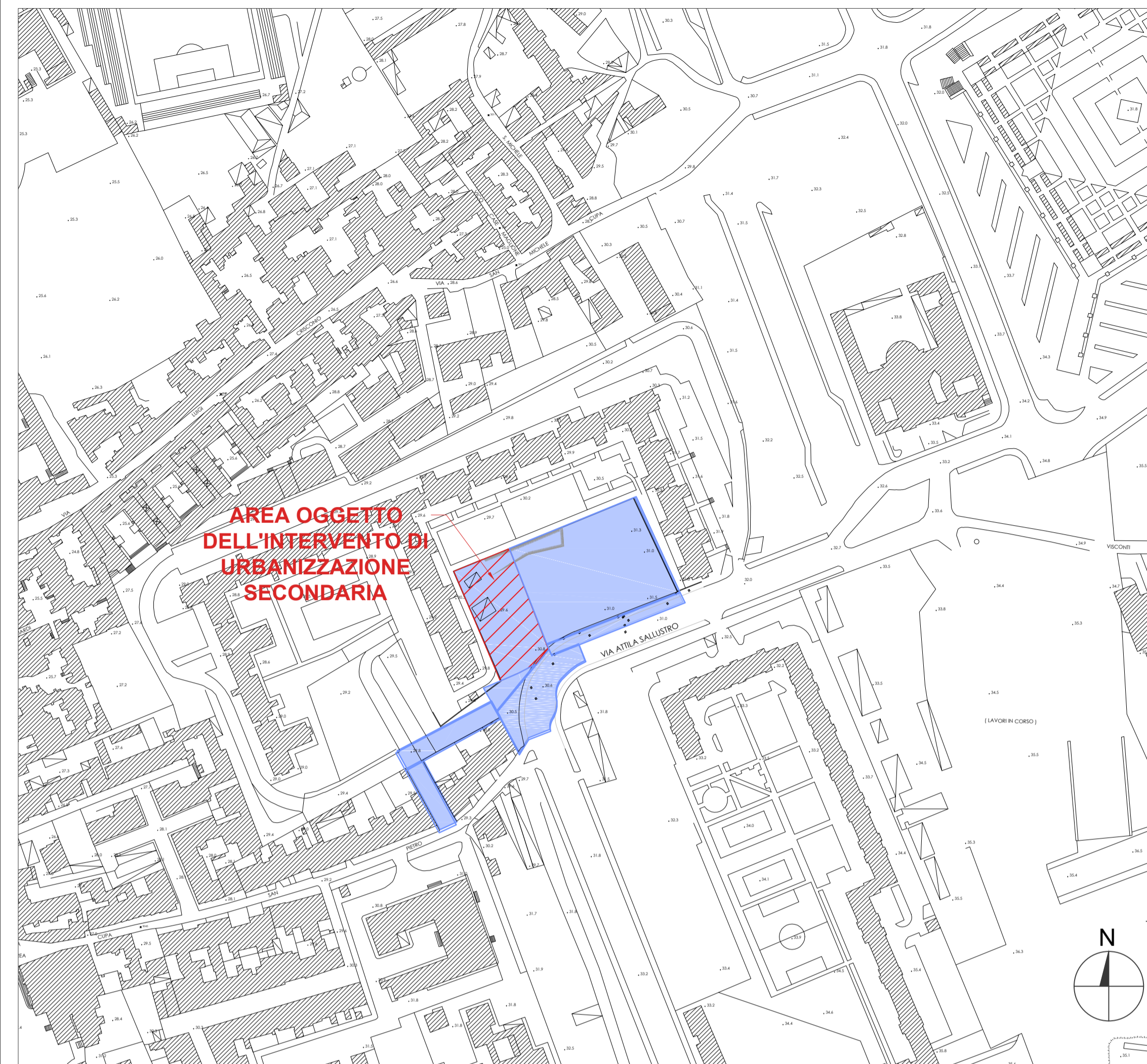


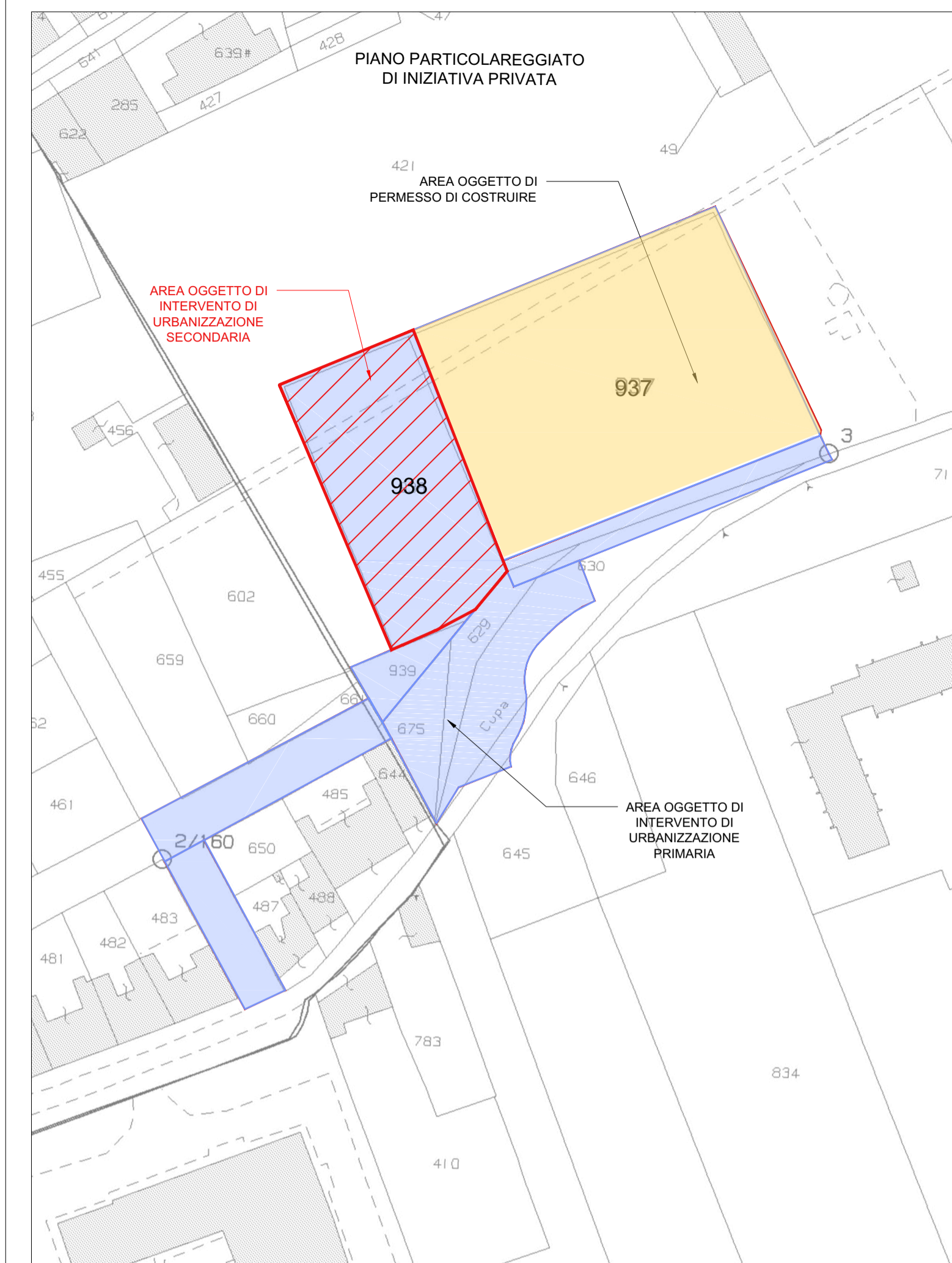
INQUADRAMENTO TERRITORIALE E URBANISTICO



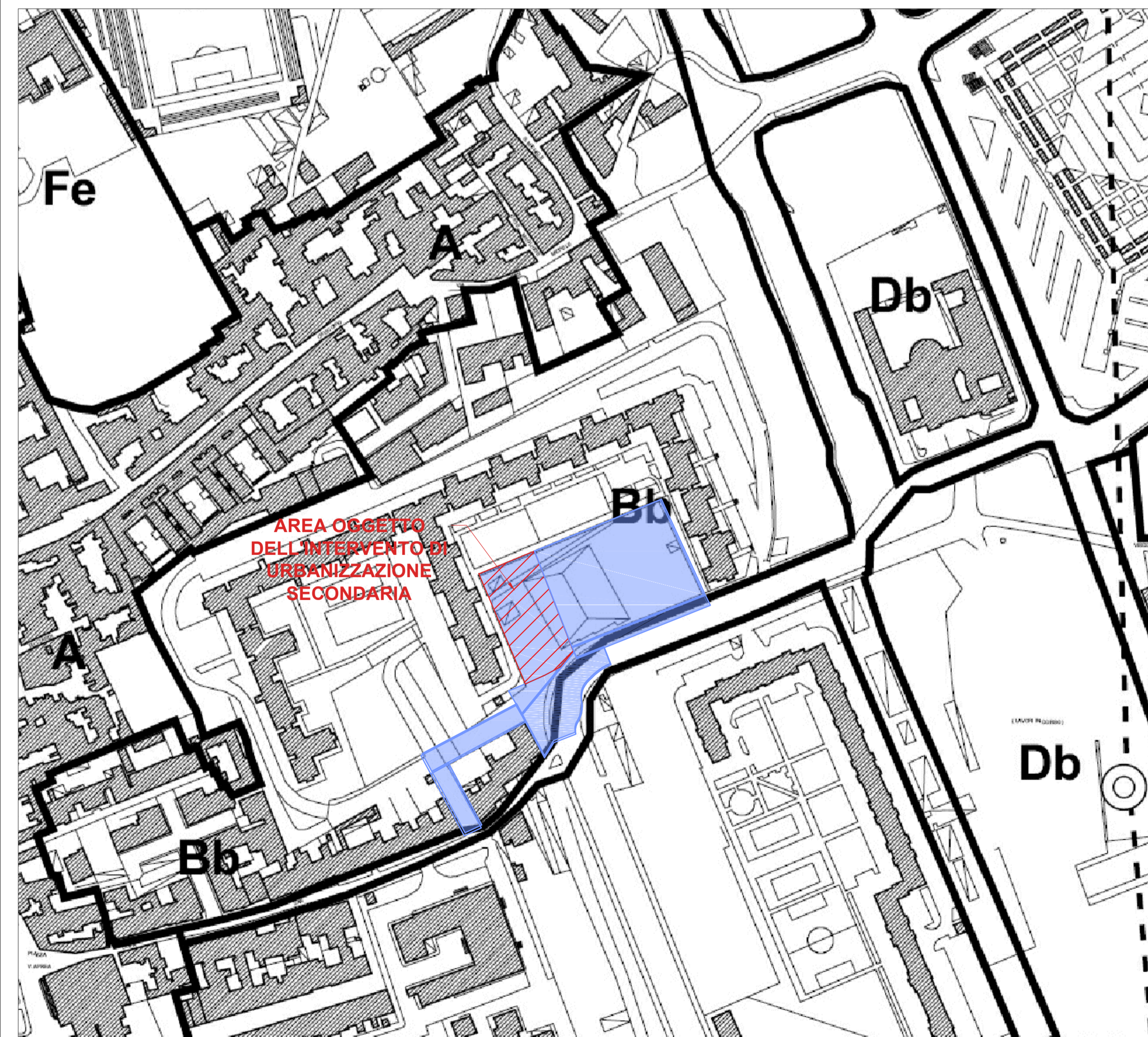
Inquadramento territoriale



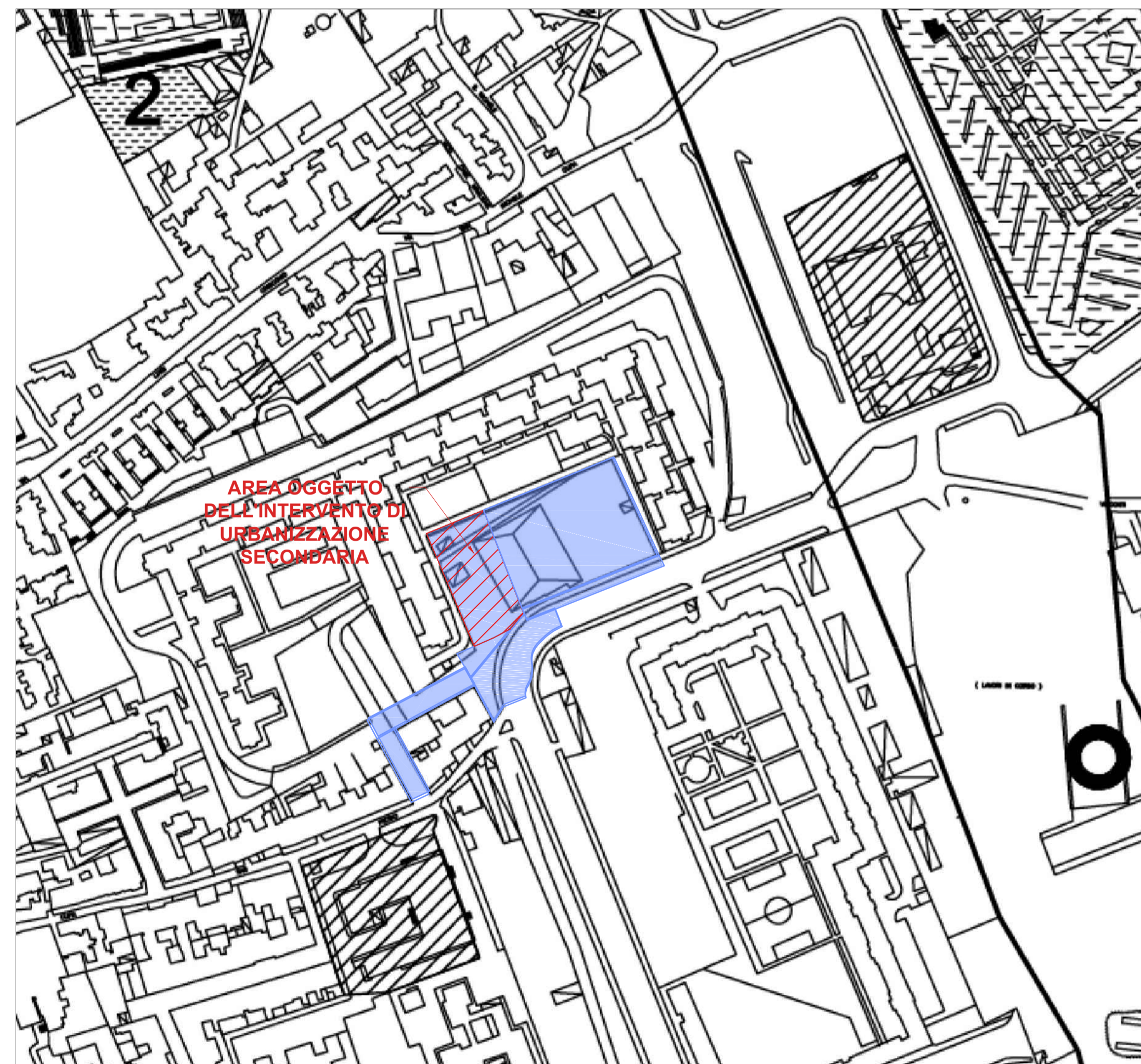
Aerofotogrammetria dello stato attuale



Estratto Mappa Catastale con Aree di Intervento



Stralcio Tavola 6 - Variante PRG Comune di Napoli - "Zonizzazione"



Stralcio Tavola 8 - Variante PRG Comune di Napoli - "Specificazioni"



COMUNE DI NAPOLI

SERVIZIO PIANIFICAZIONE URBANISTICA ATTUATIVA

Municipalità 6 - Ponticelli, Barra, S. Giovanni a Teduccio

PROGETTO DEFINITIVO

"CENTRO POLIFUNZIONALE "

VIA ATILA SALLUSTRO PONTICELLI

OPERE DI URBANIZZAZIONE SECONDARIA

CONNESSE AL PIANO URBANISTICO APPROVATO CON DELIBERA DI GIUNTA COMUNALE N.1185 DEL 15.12.2011



Committente: ABBATE COSTRUZIONI e AMBIENTE Srl
Via Porzio Centro Direzionale Is E3 snc
80143 - Napoli
e-mail: abbatecostruzioni@pec.it

Progettazione: Arch. Michela Genovese
C.O.P.E.C. S.r.l
Costruzioni Opere Edili Civili S.r.l.
Via San Giacomo 40
80133 Napoli
e-mail: copec@pec.it



ABBATE COSTRUZIONI e AMBIENTE s.r.l.
Via di Porzio Is. E3 - 80143 NAPOLI
Cod. Fisc. N. 07735404218
N. REA: 910768

INQUADRAMENTO TERRITORIALE E URBANISTICO

REV	DATA	SOFTWARE	SCALA
1	MAGGIO 2020	AUTOCAD-SISMICAD-CERTUS-MANTUS	VARIE

NOME FILE : PD_C_01_INQUADRAMENTO

PD	C	01
----	---	----