



MINISTERO DELLE FINANZE
DIREZIONE GENERALE DEL CATASTO E DEI SERVIZI TECNICI ERARIALI

ACCERTAMENTO GENERALE DELLA PROPRIETA' IMMOBILIARE URBANA

(R. DECRETO LEGGE 13 APRILE 1939 XVII n° 652)

Planimetria degli immobili urbani denunciati con la Scheda N° 10373972
Comune Napoli - Secondigliano Ditta Comune di Napoli
Via Piazza Vittoria Em^{le} III, 86 Segnare cognome, nome, paternità del solo primo intestatario
(Secondigliano)

ACCERTAMENTO GENERALE DELLA PROPRIETA' IMMOBILIARE URBANA
(R. D. L. 13 aprile 1939 - XVII, n. 652)

COMUNE

di

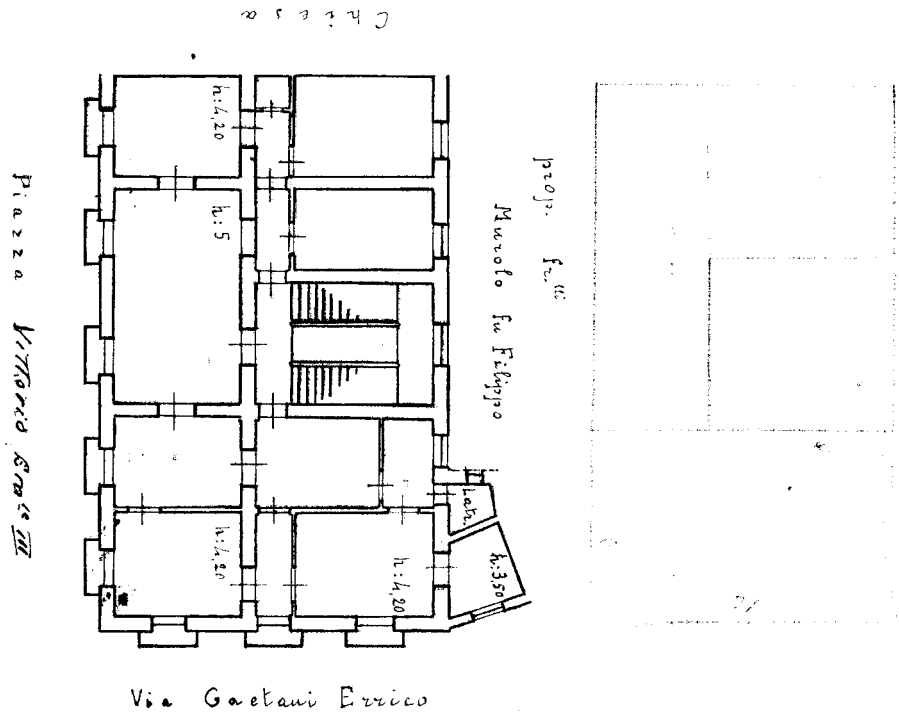
Talloncino di rcontro
DELLA

SCHEDA NUMERO

10373972

AVVERTENZA: Il presente talloncino deve essere incollato a cura del dichiarante sulla planimetria (riproduttore la unità immobiliare denunciata con la presente scheda) da presentare ai sensi dell'articolo 7 del R. D. L. 13 aprile 1939 - XVII, n. 652.

SEC
1/7
P. 5
233/1



ORIENTAMENTO
N
↑

SCALA 1:200

Compiuta da

(Firma)

Inscritto all'Albo de
della Provincia di

Data

Ultima planimetria in atti

Catasto dei Fabbricati - Situazione al 13/03/2023 - Comune di NAPOLI(F839) - < Sez. urbana SEC - Foglio 5 - Particella 233 - Subalterno 1 >
VIA VITTORIO EMANUELE III A SECONDIGLIANO n. 82-84-86 Piano T



MINISTERO DELLE FINANZE
DIREZIONE GENERALE DEL CATASTO E DEI SERVIZI TECNICI ERARIALI

ACCERTAMENTO GENERALE DELLA PROPRIETA' IMMOBILIARE URBANA

(R. DECRETO LEGGE 13 APRILE 1939 - XVII N°652)

Planimetria degli immobili urbani denunciati con la Scheda N°
Comune Napoli - Secondigliano Ditta Comune di Napoli
Via Piazza Vittorio Em. III n° 82 Segnare cognome, nome, paternità del solo primo intestatario
(Secondigliano)

ACCERTAMENTO GENERALE DELLA PROPRIETA' IMMOBILIARE URBANA
(R.D.L. 13 aprile 1939 - XVII, n. 652)

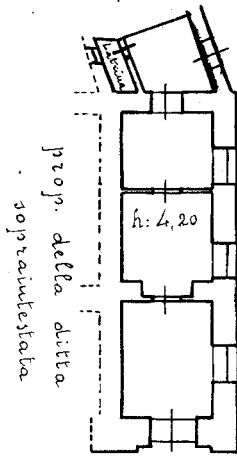
COMUNE
di

Talloncino di riscontro
DELLA
SCHEDE NUMERO

10373968

AVVERTENZA: Il presente talloncino deve essere incollato a cura del dichiarante sulla planimetria (riproducendo la unità immobiliare denunciata con la presente scheda) da presentare ai sensi dell'articolo 7 del R. D. L. 13 aprile 1939 - XVII, n. 652.

prop. fr.^{me}
Murolo su Filippo




2
7

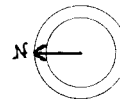
sec
233/1

p.t.

Piazza Vittorio Em. III



ORIENTAMENTO



SCALA di 1:200

Compilata da:

[Handwritten signature]
(Titolo, nome e cognome del Tecnico)

Iscritto all'Albo de
della Provincia di

Data *13/03/2023* Firma *[Handwritten signature]*



MINISTERO DELLE FINANZE
DIREZIONE GENERALE DEL CATASTO E DEI SERVIZI TECNICI ERARIALI

ACCERTAMENTO GENERALE DELLA PROPRIETA' IMMOBILIARE URBANA
(R. DECRETO LEGGE 13 APRILE 1939 XVII N.652)

Planimetria degli immobili urbani denunciati con la Scheda N.º
Comune Napoli Ditta Comune di Napoli
Via Piazza Vittorio Em. II
(Secondigliano) Segnare cognome, nome, paternità del capo primo intestatario

ACCERTAMENTO GENERALE DELLA PROPRIETA' IMMOBILIARE URBANA
(R.D.L. 13 aprile 1939-XVII, n. 652)

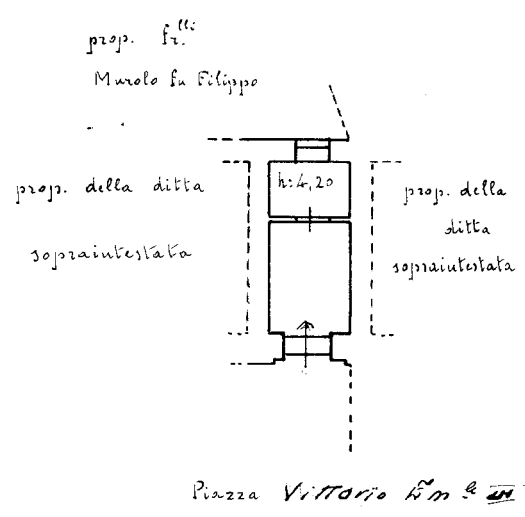
COMUNE
di

Talloncino di controllo
DELLA
SCHEDA NUMERO

18373967

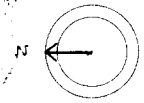
AVVERTENZA: Il presente talloncino deve essere incollato a cura del dichiarante sulla planimetria (riproducente la unità immobiliare denunciata con la presente scheda) da presentare ai sensi dell'articolo 7 del R. D. L. 13 aprile 1939-XVII, n. 652.

SEC
125
2386
3/7



p. l.

ORIENTAMENTO



SCALA di 1: 200

Compilata da:

(Titolo, nome e cognome del Tecnico)

Iscritto all'Albo de
della Provincia di

Data Firma

Ultima planimetria in atti



MINISTERO DELLE FINANZE
DIREZIONE GENERALE DEL CATASTO E DEI SERVIZI TECNICI ERARIALI

ACCERTAMENTO GENERALE DELLA PROPRIETA' IMMOBILIARE URBANA
(R. DECRETO LEGGE 13 APRILE 1939-XVII N°652)

Planimetria degli immobili urbani denunciati con la Scheda N.º
Comune Napoli - Secondigliano Ditta "Comune di Napoli"
Via Piazza Vittorio Em.º III, 86 Segnare cognome, nome, paternità del solo primo intestatario
(Secondigliano)

ACCERTAMENTO GENERALE DELLA PROPRIETA' IMMOBILIARE URBANA

(R.D.L. 13 aprile 1939-XVII, n. 652)

COMUNE

di

Talloncino di riscontro

DELLA

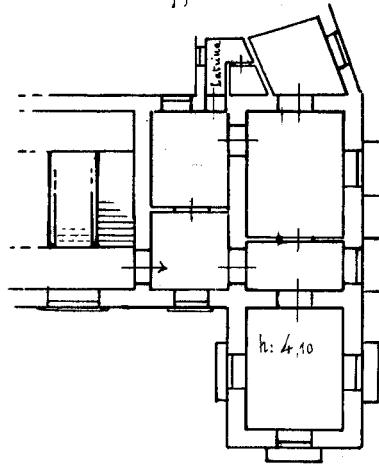
SCHEDA NUMERO

1073969

AVVERTENZA: Il presente talloncino deve essere incollato a cura del dichiarante sulla planimetria (riproduttore la unità immobiliare denunciata con la presente scheda) da presentare ai sensi dell'articolo 7 del R. D. L. 13 aprile 1939-XVII, n. 652.

prop. fr.º Murilo fu Filippo

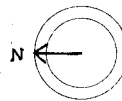
prop. della ditta soprainvestata



Via Gaetani Enrico

Piazza Vittorio Em.º III

ORIENTAMENTO



SCALA di 1: 200

Compilata da:

(Titolo, nome e cognome del tecnico)

Iscritto all'Albo de

della Provincia di

Data

Firma



MINISTERO DELLE FINANZE

DIREZIONE GENERALE DEL CATASTO E DEI SERVIZI TECNICI ERARIALI

ACCERTAMENTO GENERALE DELLA PROPRIETA' IMMOBILIARE URBANA

(R. DECRETO LEGGE 13 APRILE 1939-XVII N°652)

Planimetria degli immobili urbani denunciati con la Scheda N°

Comune Napoli - Secondigliano Ditta " Comune di Napoli

Via Piazza Vittorio Em. III, 84 " Segnare cognome, nome, paternità del solo primo intestatario (Secondigliano)

ACCERTAMENTO GENERALE DELLA PROPRIETA' IMMOBILIARE URBANA
 (R.D.L. 13 aprile 1939-XVII, n. 652)

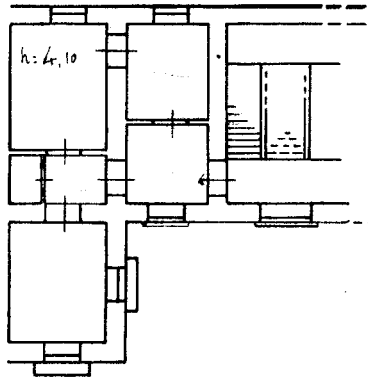
COMUNE
 di

Talloncino di riscontro
 DELLA
 SCHEDA NUMERO
 10973970

AVVERTENZA: Il presente talloncino deve essere incollato a cura del dichiarante sulla planimetria (riproduttore la unità immobiliare denunciata con la presente scheda) da presentare ai sensi dell'articolo 7 del R. D. L. 13 aprile 1939-XVII, n. 652.

prop. fr. Murolo Lu Filippo

Chiesa

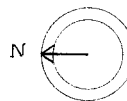


prop. della ditta
sopraintestata

p.l.

Piazza Vittorio Em. III

ORIENTAMENTO



SCALA di 1: 200

Compilata da:

(Titolo, nome e cognome del Tecnico)

Iscritto all'Albo de
della Provincia di

Data

Firma

Ultima planimetria in atti



MINISTERO DELLE FINANZE
DIREZIONE GENERALE DEL CATASTO E DEI SERVIZI TECNICI ERARIALI

ACCERTAMENTO GENERALE DELLA PROPRIETA' IMMOBILIARE URBANA

(R. DECRETO LEGGE 13 APRILE 1939 XVII N°652)

Planimetria degli immobili urbani denunciati con la Scheda N.°

Comune Napoli - *Secondigliano Ditta* Comune di Napoli

Via Piazza *Vittorio Em. III, 88* (Segnare cognome, nome, paternità del solo primo intestatario
(Secondigliano))

ACCERTAMENTO GENERALE DELLA
PROPRIETA' IMMOBILIARE URBANA

(R.D.L. 13 aprile 1939-XVII, n. 652)

COMUNE

di

Talloncino di riscontro
DELLA
SCHEDA NUMERO

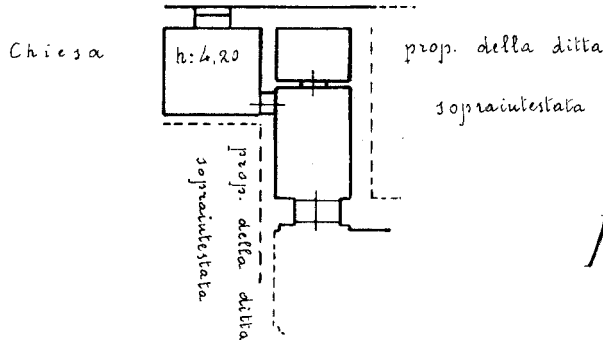
10373966

AVVERTENZA: Il presente
talloncino deve essere incollato a
caro del dichiarante sulla plani-
metria (riproduttore la unità im-
mobiliare denunciata con la pre-
sente scheda) da presentare al
seno dell'articolo 7 del R. D. L.
13 aprile 1939-XVII, n. 652.

SEC
F=5
233/

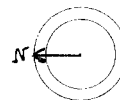
6
7

prop. fe.^{ca} Murolo
fa Filippo



Piazza Vittorio Em. III

ORIENTAMENTO



SCALA di 1: 200

Compilata da:

Giuseppe...
(Titolo, nome e cognome del Tecnico)

Iscritto all'Albo de

della Provincia di

Data

Firma

Catasto dei Fabbricati - Situazione al 13/03/2023 - Comune di NAPOLI(F839) - < Sez. urbana SEC - Foglio 5 - Particella 233 - Subalterno I >
VIA VITTORIO EMANUELE III A SECONDIGLIANO n. 82-84-86 Piano T

Ultima planimetria in atti



MINISTERO DELLE FINANZE
DIREZIONE GENERALE DEL CATASTO E DEI SERVIZI TECNICI ERARIALI

ACCERTAMENTO GENERALE DELLA PROPRIETA' IMMOBILIARE URBANA
(R. DECRETO LEGGE 13 APRILE 1939 XVII N° 652)

Planimetria degli immobili urbani denunciati con la Scheda N° 1007
Comune Napoli - Secondigliano Ditta Comune di Napoli
Via Piazza Vittorio Emle III 8862 (Segnare cognome, nome, paternità del solo unico intestatario)
(Secondigliano)

ACCERTAMENTO GENERALE DELLA PROPRIETA' IMMOBILIARE URBANA
(R. D. L. 13 aprile 1939-XVII, n. 652)

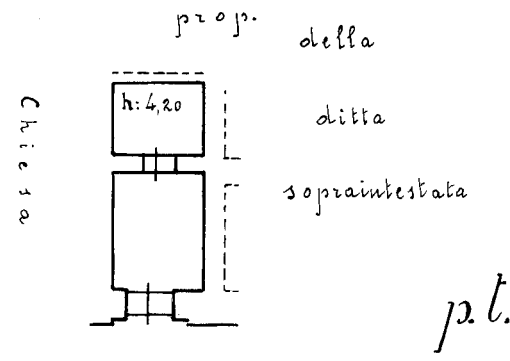
COMUNE di Napoli

Talloncino di riscontro DELLA
SCHEDA NUMERO 10073965

AVVERTENZA: Il presente talloncino deve essere incollato a cura del dichiarante sulla planimetria (riproduttore la unità immobiliare denunciata con la presente scheda) da presentare ai sensi dell'articolo 7 del R. D. L. 13 aprile 1939-XVII, n. 652.


SEC
1007
233

7
7



Piazza Vittorio Emle III

ORIENTAMENTO



SCALA 1:200

Compiuta da

Ing. ...

Iscritto all'Albo di

della Provincia di

...