Firmato digitalmente da
Giovanni Morra
CN = Morra Giovanni
C = IT

CITTÀ METROPOLITANA DI NAPOLI
COMUNE DI NAPOLI
municipalità 4 - Pianura, Soccavo, S. Giovanni a Teduccio

RE DI URBANIZZAZIONE PRIMARIA
NO URBANISTICO ATTUATIVO ADOTTATO CON
DELIBERA N.400 DEL 22/12/2020 PER UN'AREA ALL'INCROCIO
TRA VIA ARGINE E VIA PRINCIPE DI NAPOLI A FONTICELLI
REALIZZAZIONE DI UN INSEDIAMENTO COMMERCIALE E
ATTREZZATURE PUBBLICHE E DI USO PUBBLICO

PROGETTO CONFORME ALLE INTEGRAZIONI E MODIFICHE RICHIESTE IN SEDE DI CONFERENZA DI SERVIZI INDETTA CON NOTA PG/2021/793251 DEL 03.11.2021 E AL PARERE PAESAGGISTICO

PLANIMETRIA E PROFILI DELLO STATO DI FATTO

ELABORATO: Tav. SF 01

DATA: Settembre 2021
AGGIORNAMENTI: Agosto 2022

PROPRIETA':
S.A.C.I. Srl
IN QUALITÀ DI ACQUIRENTE
DR. ENJA SA

PROGETTO:
FALANGA E MORRA ARCHITETTI
Coordinamento: Arch. Giovanni Morra

falangaemorra architetti

LEGENDA

- LIMITE DEL P.U.A.
- LOTTO PRIVATO COMPRESO NEL LIMITE DEL P.U.A.
- EDIFICIO PRIVATO COMPRESO NEL LIMITE DEL P.U.A.
- COPERTURE E TETTOIE DEMOLITE A SEGUITO DI CROLLI E DI EVIDENTI SITUAZIONI DI PERICOLO - RELAZIONE D'INTERVENTO N°32910 DEI V.V.F. (FONO 53224) DEL 9/12/2017 P.G. 958220
- 22.5 QUOTE ALTIMETRICHE DA AEROFOTOGRAMMETRIA GEOREFERENZIATA DEL COMUNE DI NAPOLI
- 0.00 QUOTE ALTIMETRICHE DI RILIEVO
- 23.3 QUOTE ALTIMETRICHE OTTENUTE PER INTERPOLAZIONE
- (23.7) QUOTE ALTIMETRICHE (S.T.R.) PER VERIFICARE L'ALTEZZA DEGLI EDIFICI AL CONTORNO
- 0.00=(+23.30) RIFERIMENTO 0.00 RELATIVO = (+23.30) s.l.m.

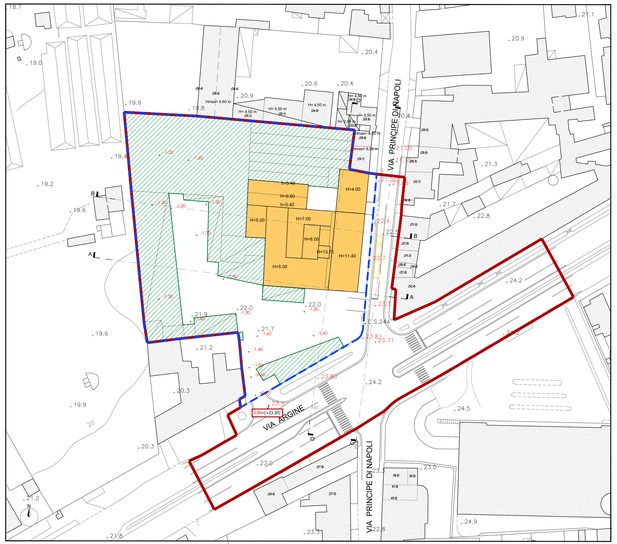

PLANIMETRIA STATO DI FATTO - SCALA 1: 500

PROFILO A - SCALA 1:100

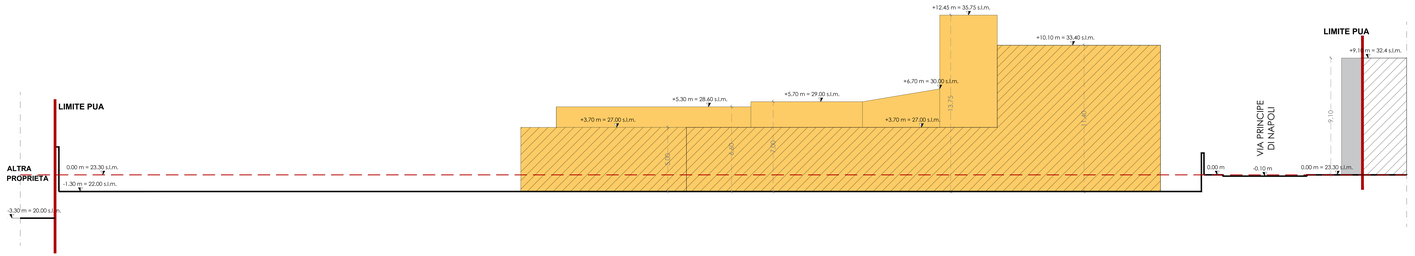

PROFILO B - SCALA 1:100

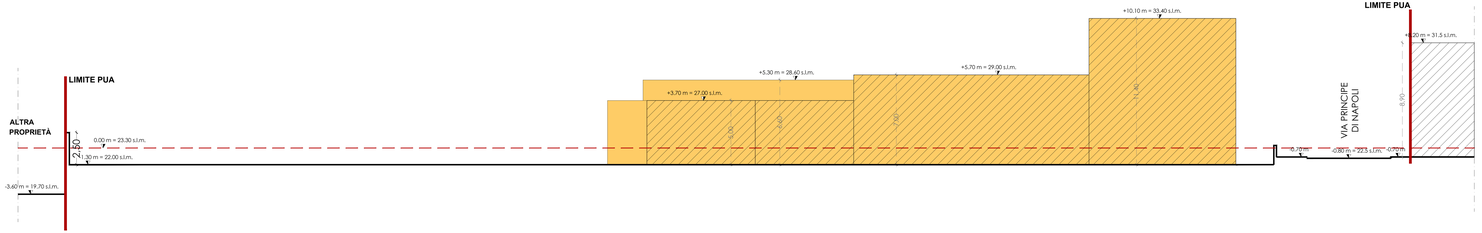

PROFILO C - SCALA 1:100

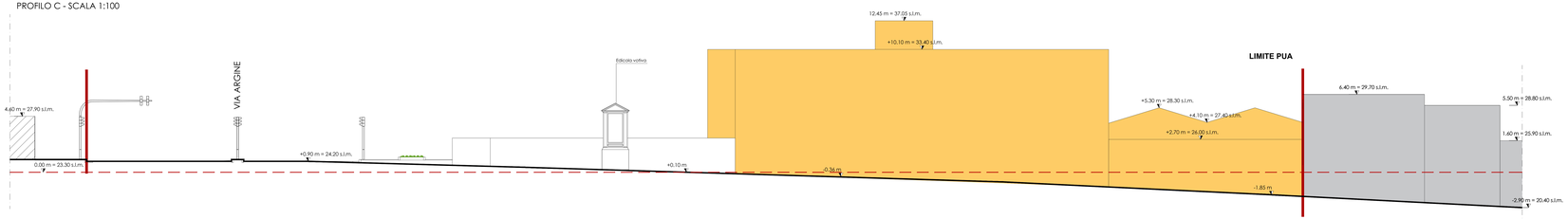
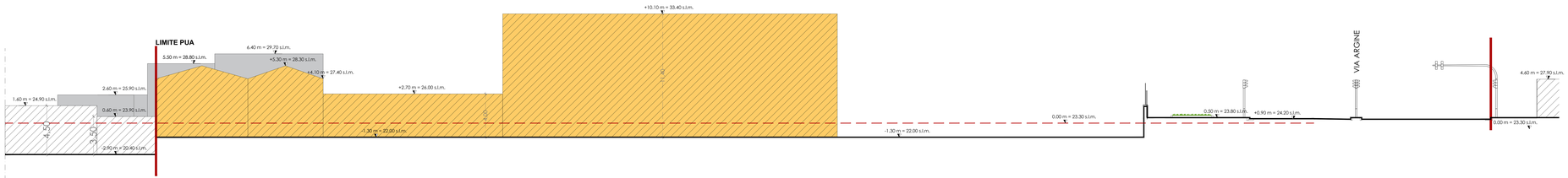
PROFILO D - SCALA 1:100