




COMUNE DI NAPOLI
 Direzione centrale Infrastrutture, lavori pubblici e mobilità
 Servizio Mobilità sostenibile



PON METRO 2014/20 - MOBILITA' SOSTENIBILE E ITS

Infrastrutture e tecnologie intelligenti per la gestione dei flussi di traffico - Semafori

PROGETTO DEFINITIVO

Gruppo di progettazione - Comune di Napoli

arch. Angela D'Anna (Coordinatore della progettazione), ing. Francesco Addato, geom. Giuseppe Costa, geom. Luciano Marino, dott. Giuseppe Marzella, ing. Franco Savastano,

Coordinatore per la sicurezza in fase di progettazione

arch. Francesca Spera

Supporto al gruppo di progettazione per ANM

ing. Francesco Chirillo, ing. Davide Pinto

Responsabile del procedimento

ing. Marzia di Caprio

Il dirigente

ing. Giuseppe D'Alessio












Planimetria degli impianti semaforici da rifunzionalizzare

EG RIL 02

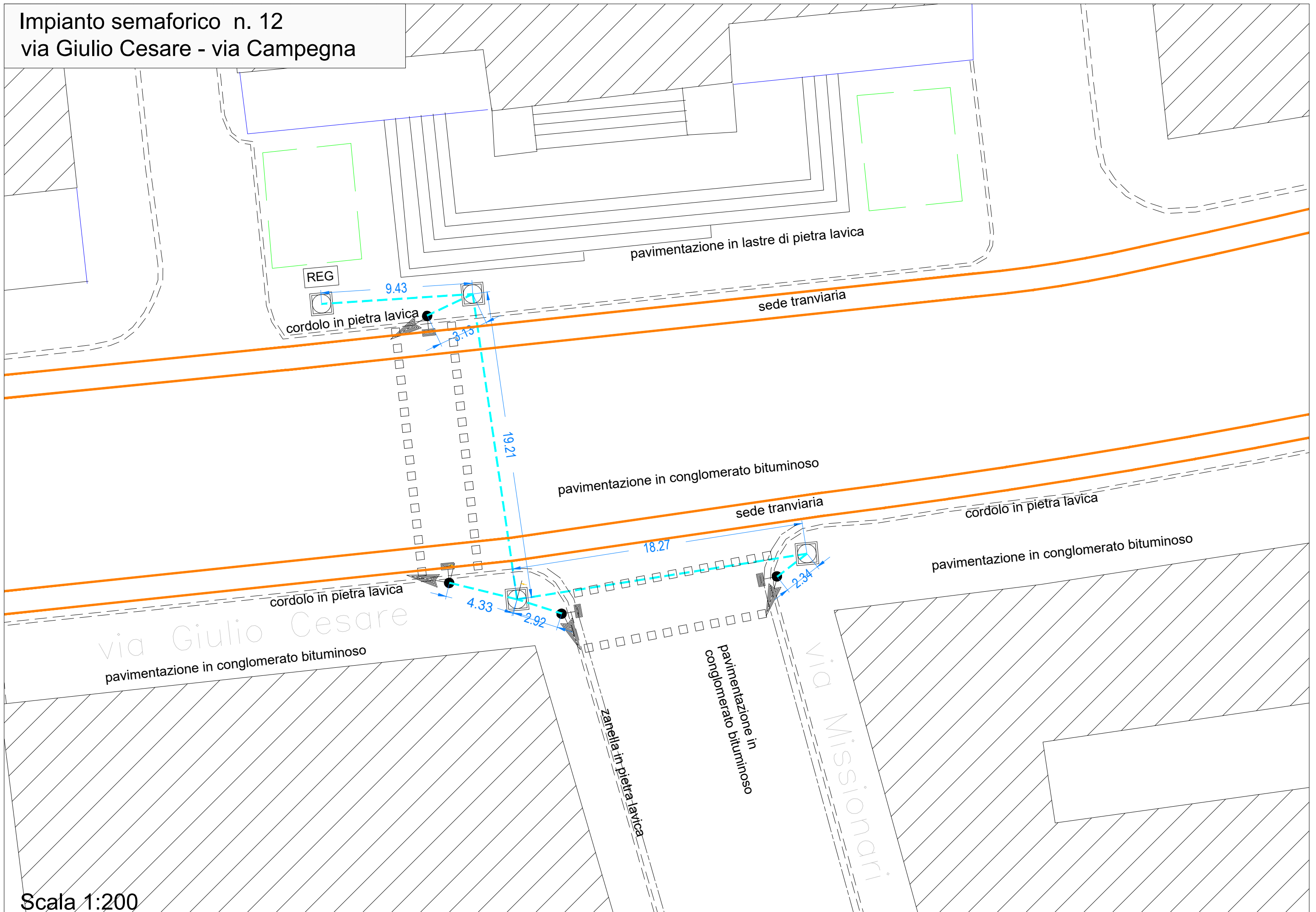
scala: 1:200

emissione maggio 2018
 revisione novembre 2018

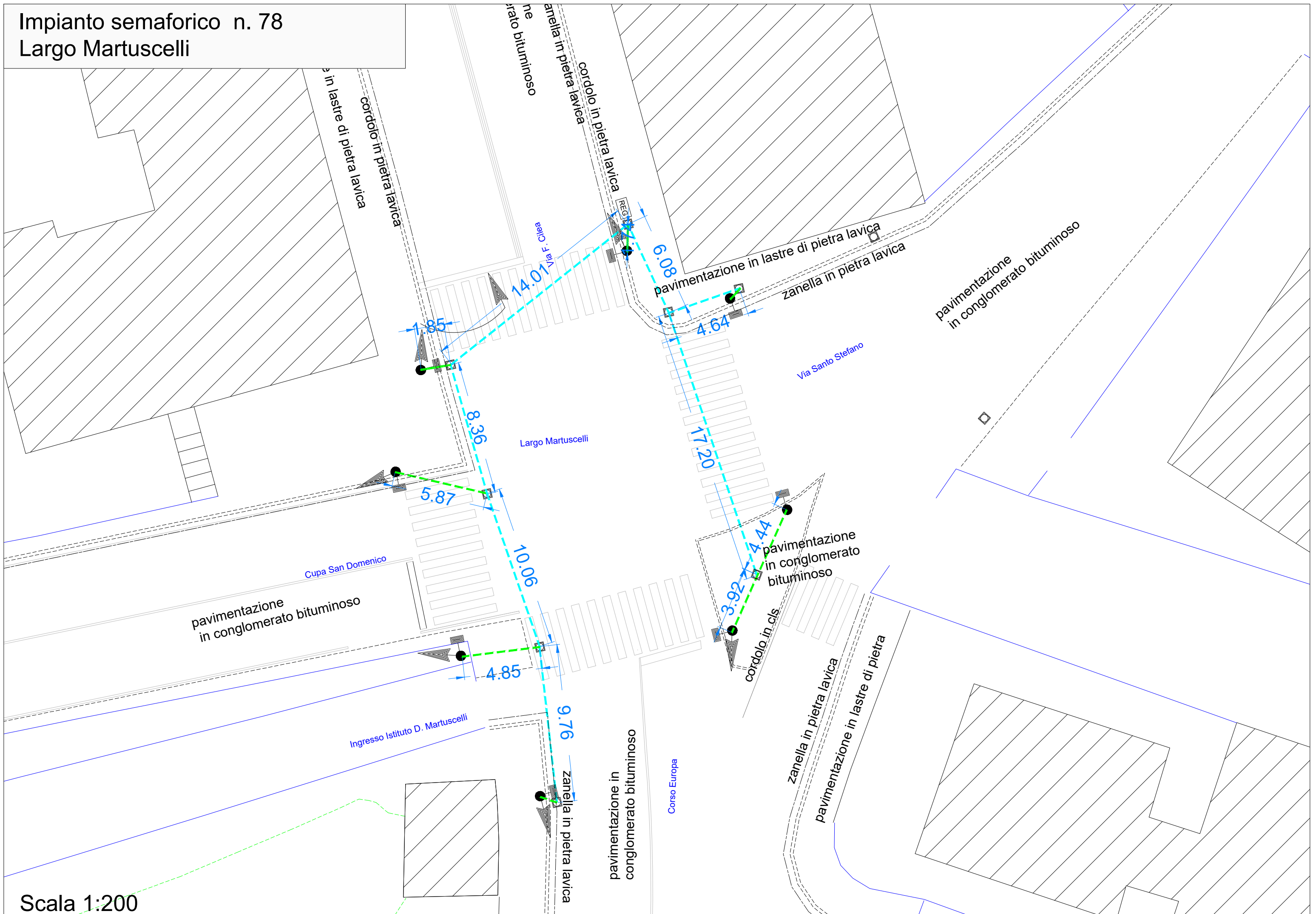
Legenda

	Lanternia Pedonale
	Lanternia Veicolare
	Plinto per Palina (650x650x700 mm)
	Plinto per Palo a Sbraccio 1400x1400x1400 mm
	Armadio regolatore Semaforico
	Chiusino carreggiabile e pozzetto 700x700x900 mm
	Dispositivo sonoro non vedenti completo di pulsante di chiamata
	Messa a Terra
	Ipotesi posizione Armadio portacontatore
	Tubazioni in acciaio diam. nominale 100 mm
	Gruppo di manovra

Impianto semaforico n. 12
via Giulio Cesare - via Campegnna

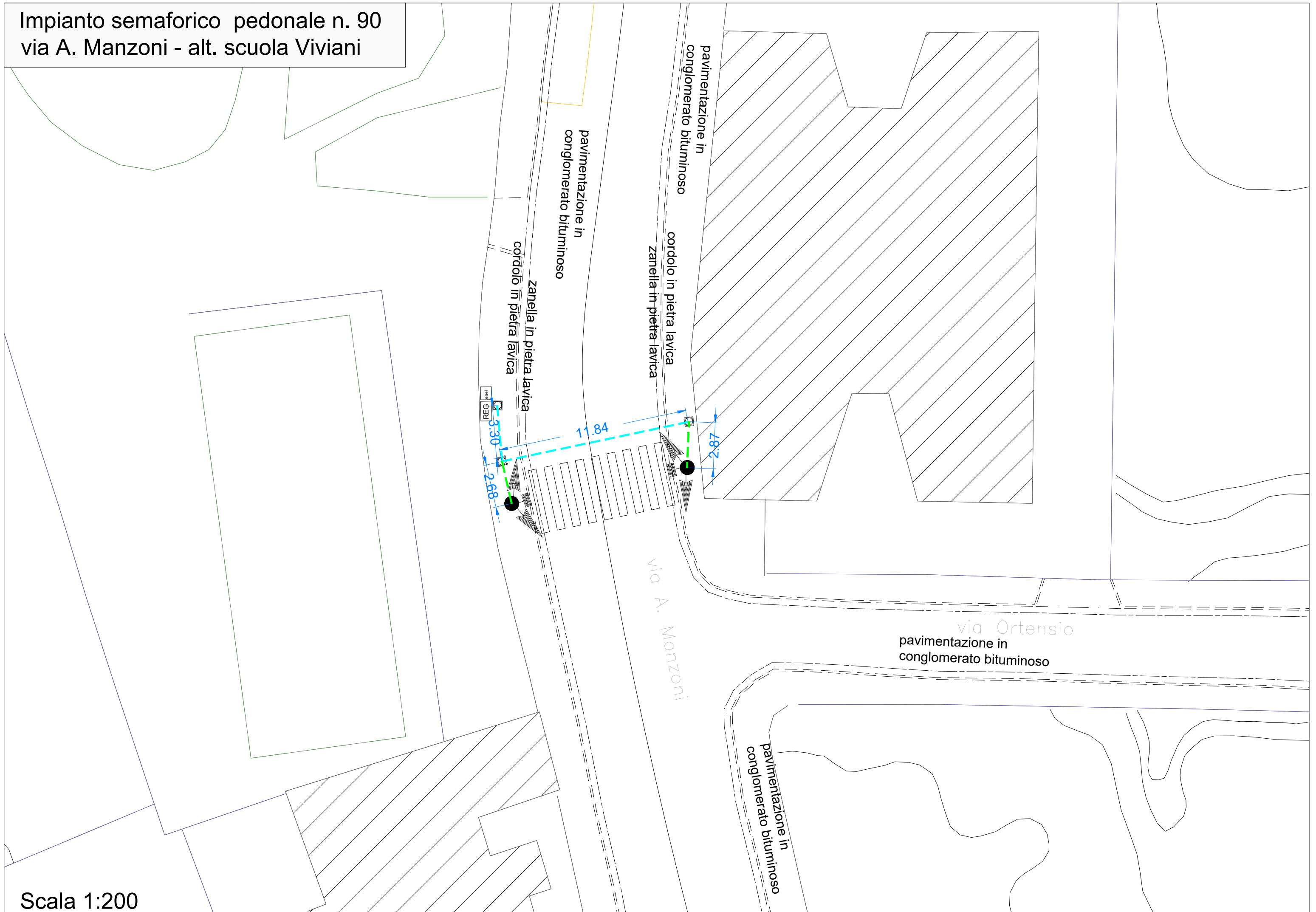


Impianto semaforico n. 78
Largo Martuscelli



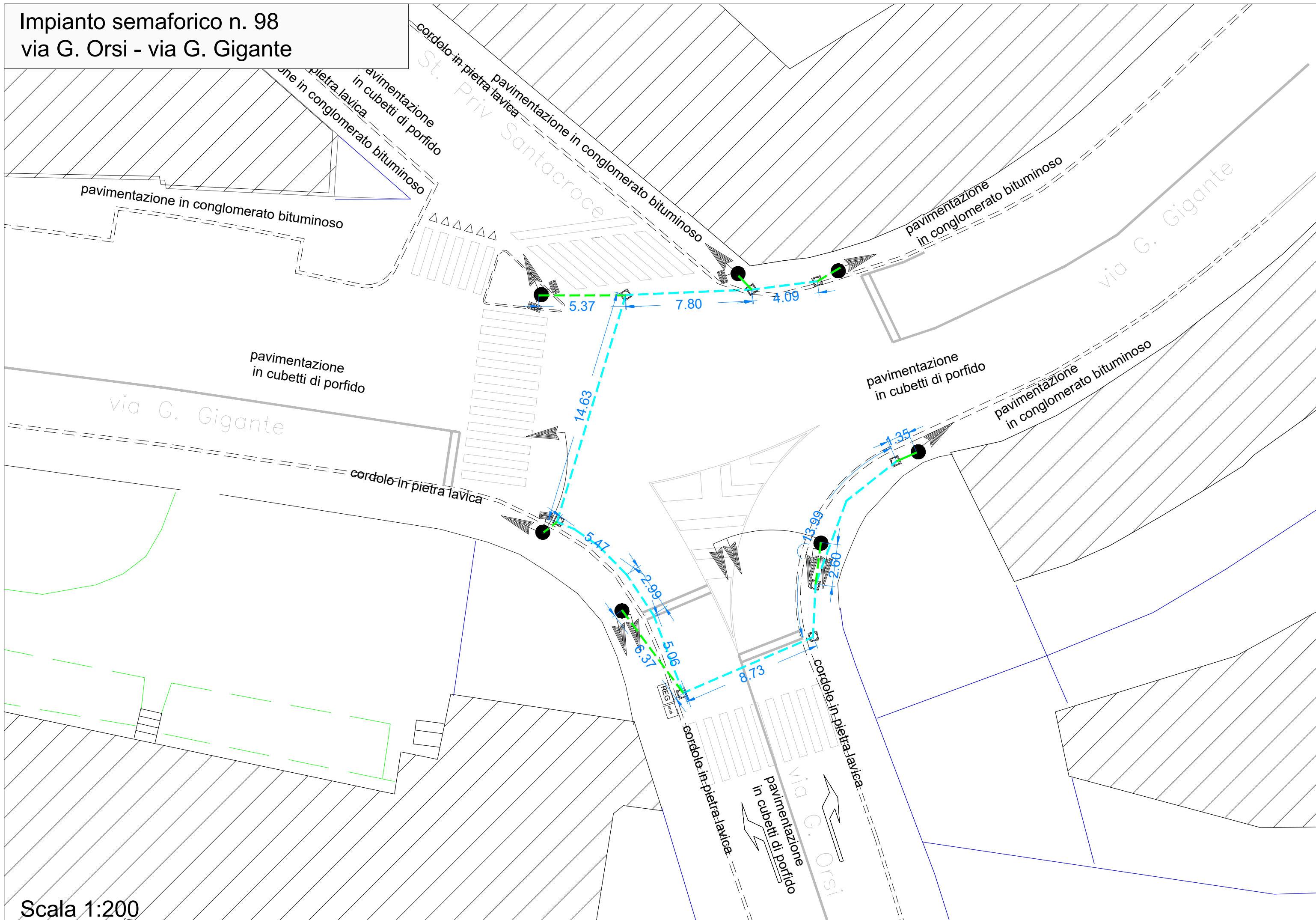
Scala 1:200

Impianto semaforico pedonale n. 90
via A. Manzoni - alt. scuola Viviani



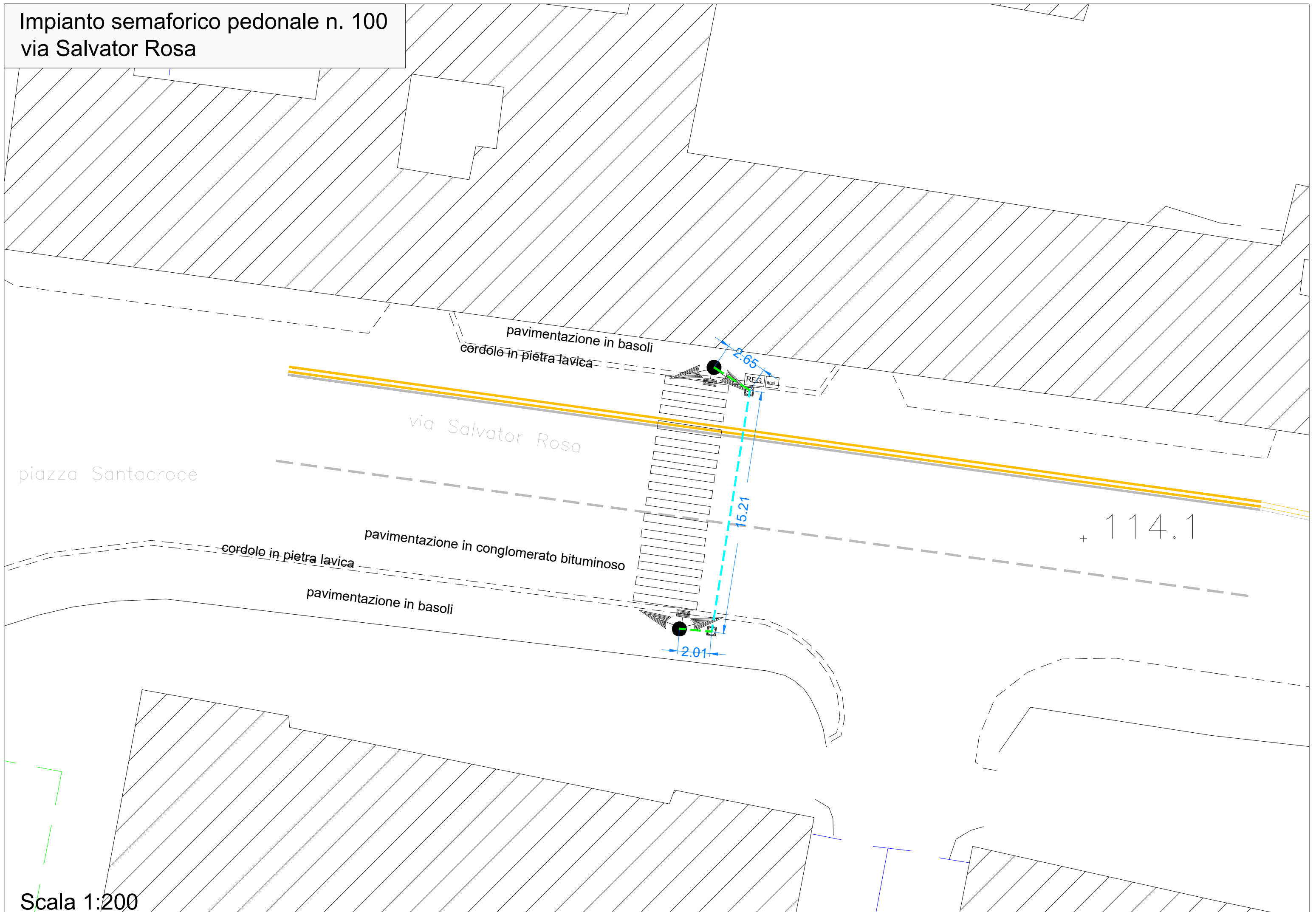
Scala 1:200

Impianto semaforico n. 98
via G. Orsi - via G. Gigante



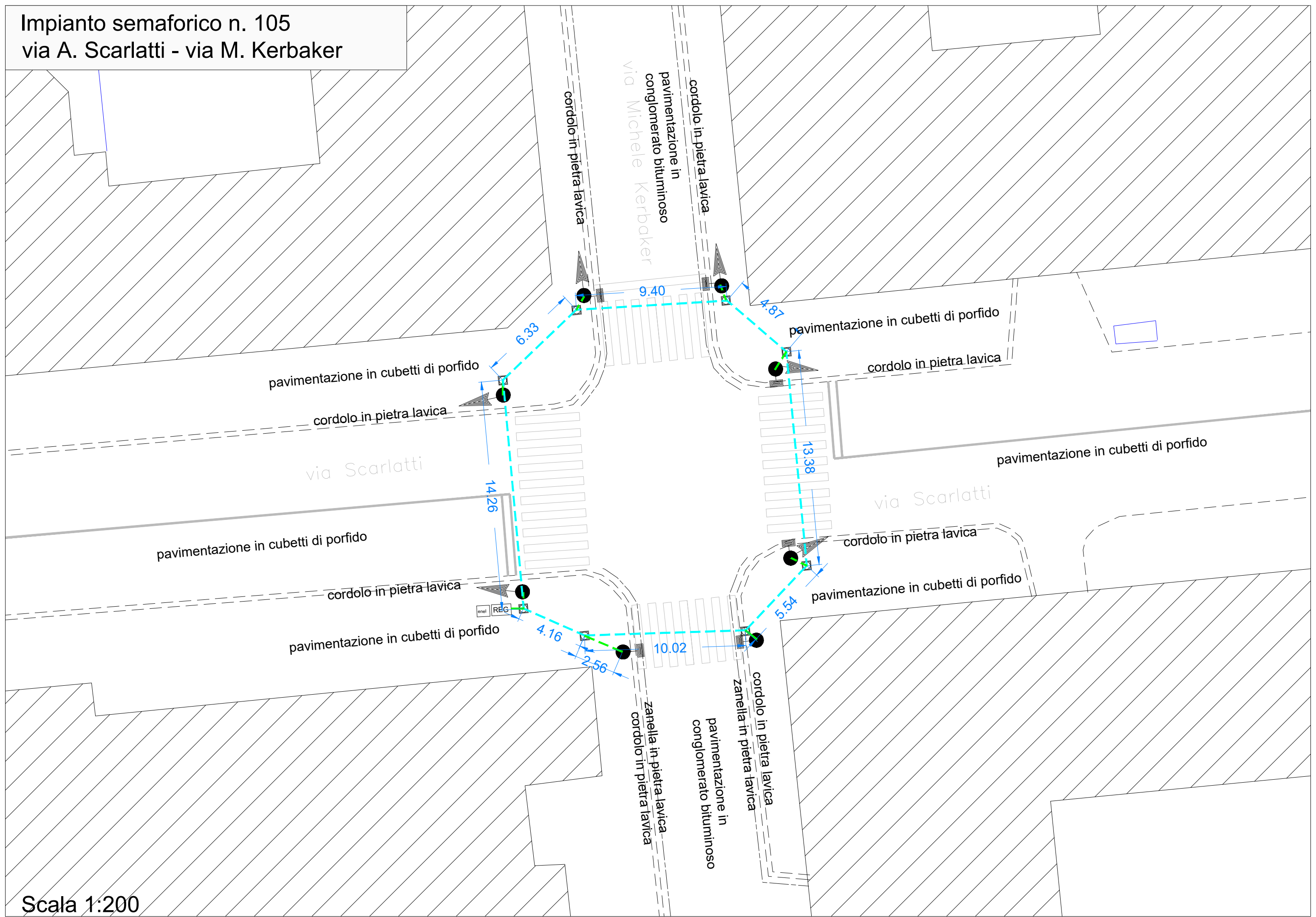
Scala 1:200

Impianto semaforico pedonale n. 100
via Salvator Rosa



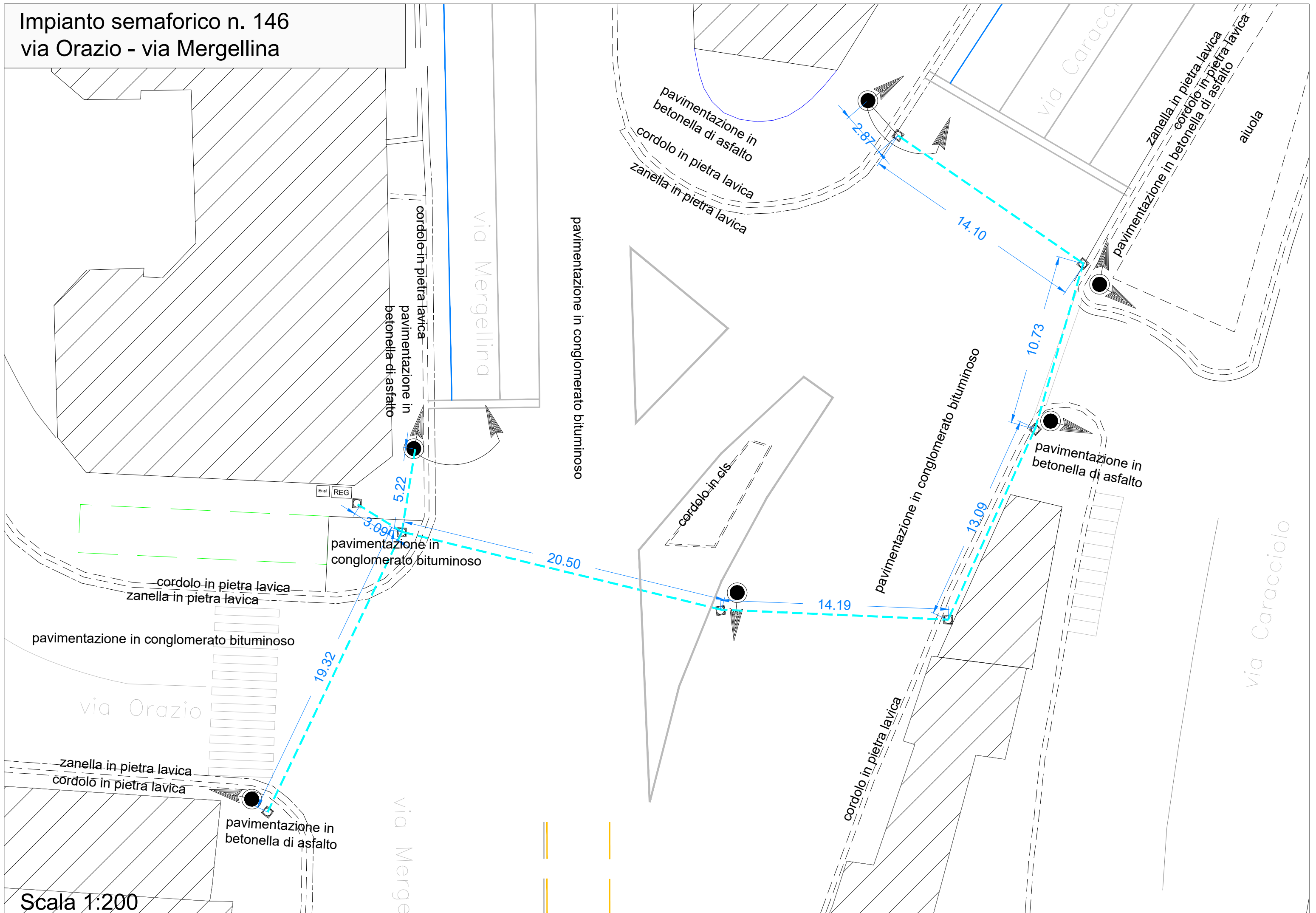
Scala 1:200

Impianto semaforico n. 105
via A. Scarlatti - via M. Kerbaker



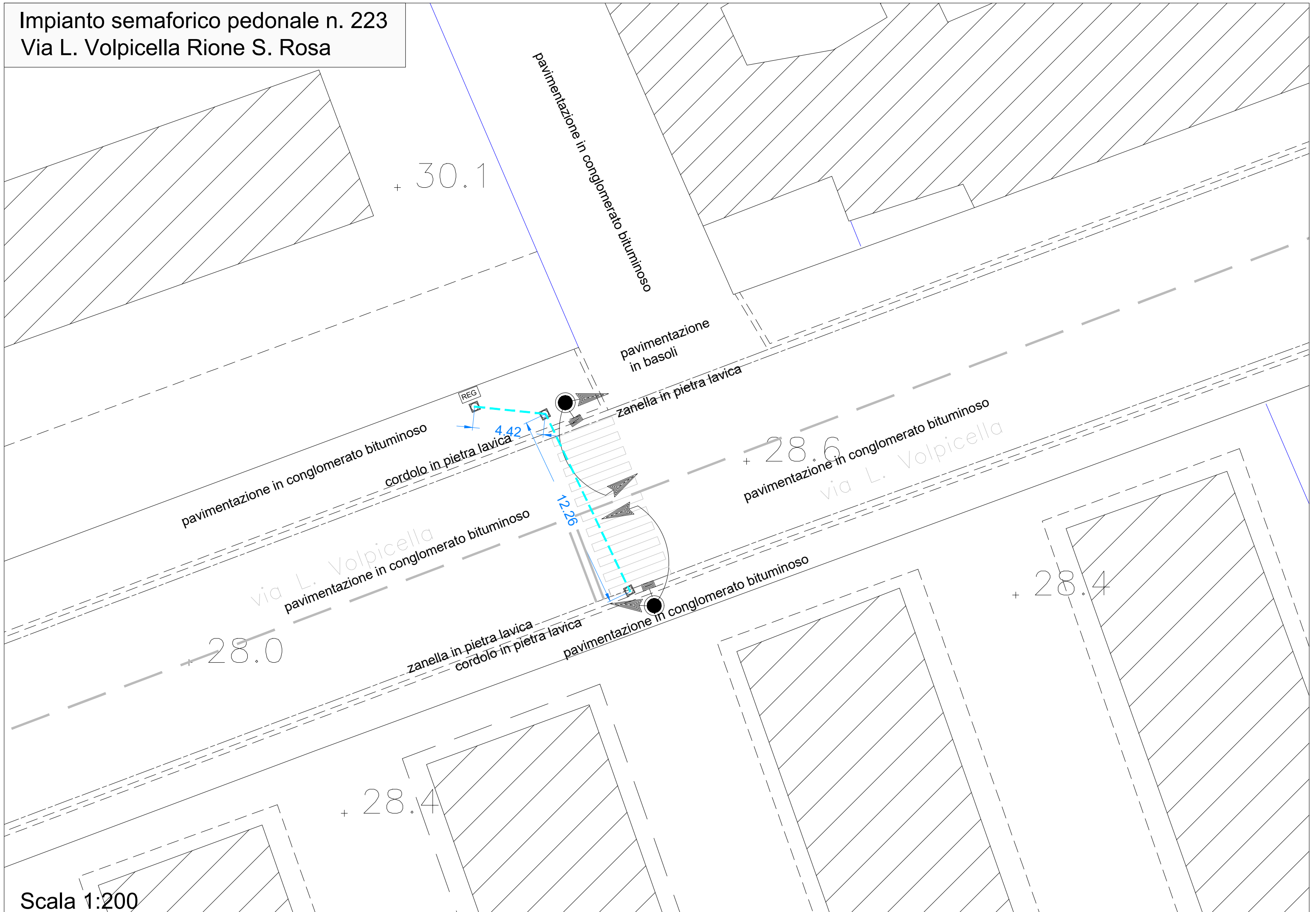
Scala 1:200

Impianto semaforico n. 146 via Orazio - via Mergellina



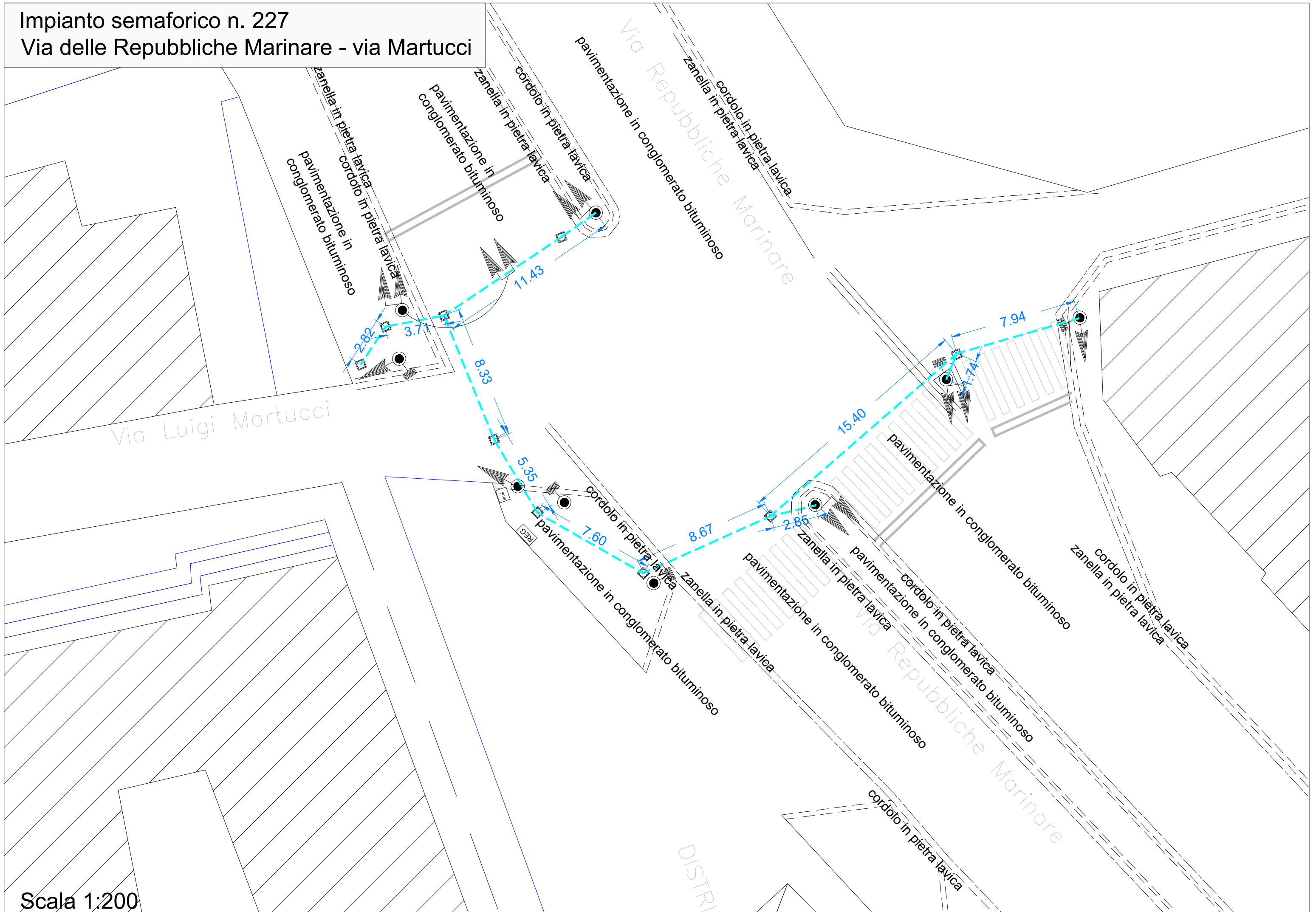
Scala 1:200

Impianto semaforico pedonale n. 223
Via L. Volpicella Rione S. Rosa



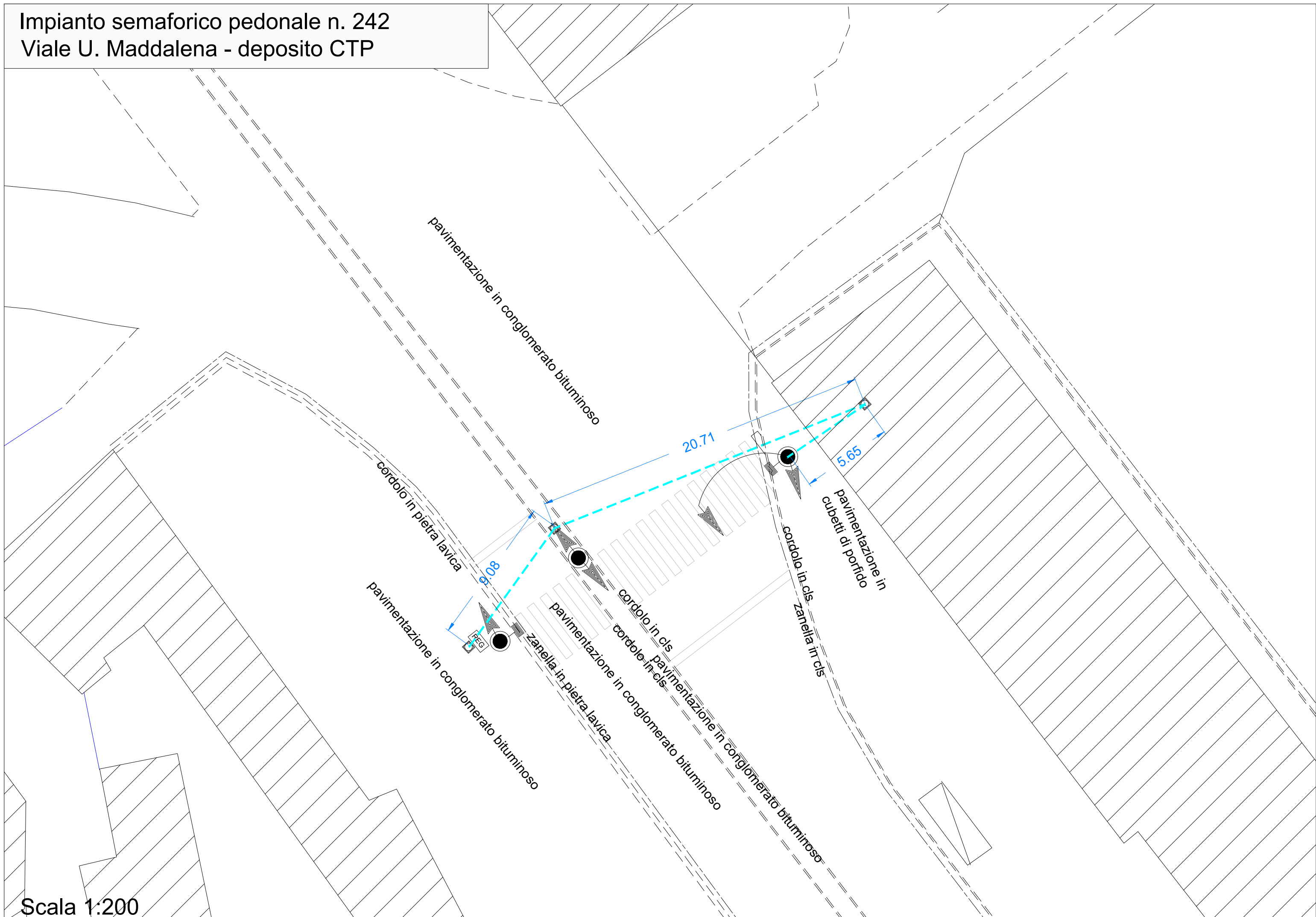
Scala 1:200

Impianto semaforico n. 227
Via delle Repubbliche Marinare - via Martucci



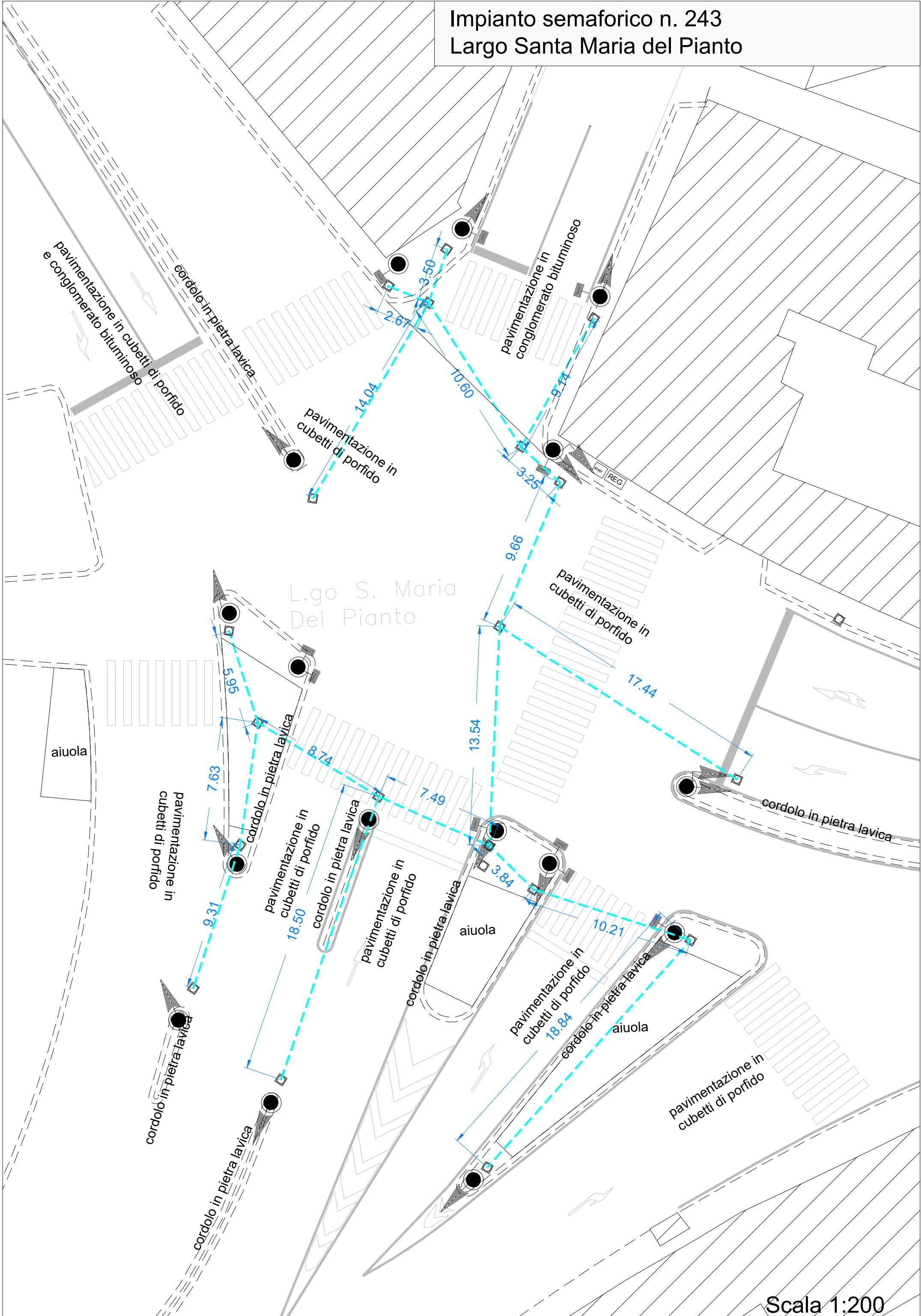
Scala 1:200

Impianto semaforico pedonale n. 242
Viale U. Maddalena - deposito CTP

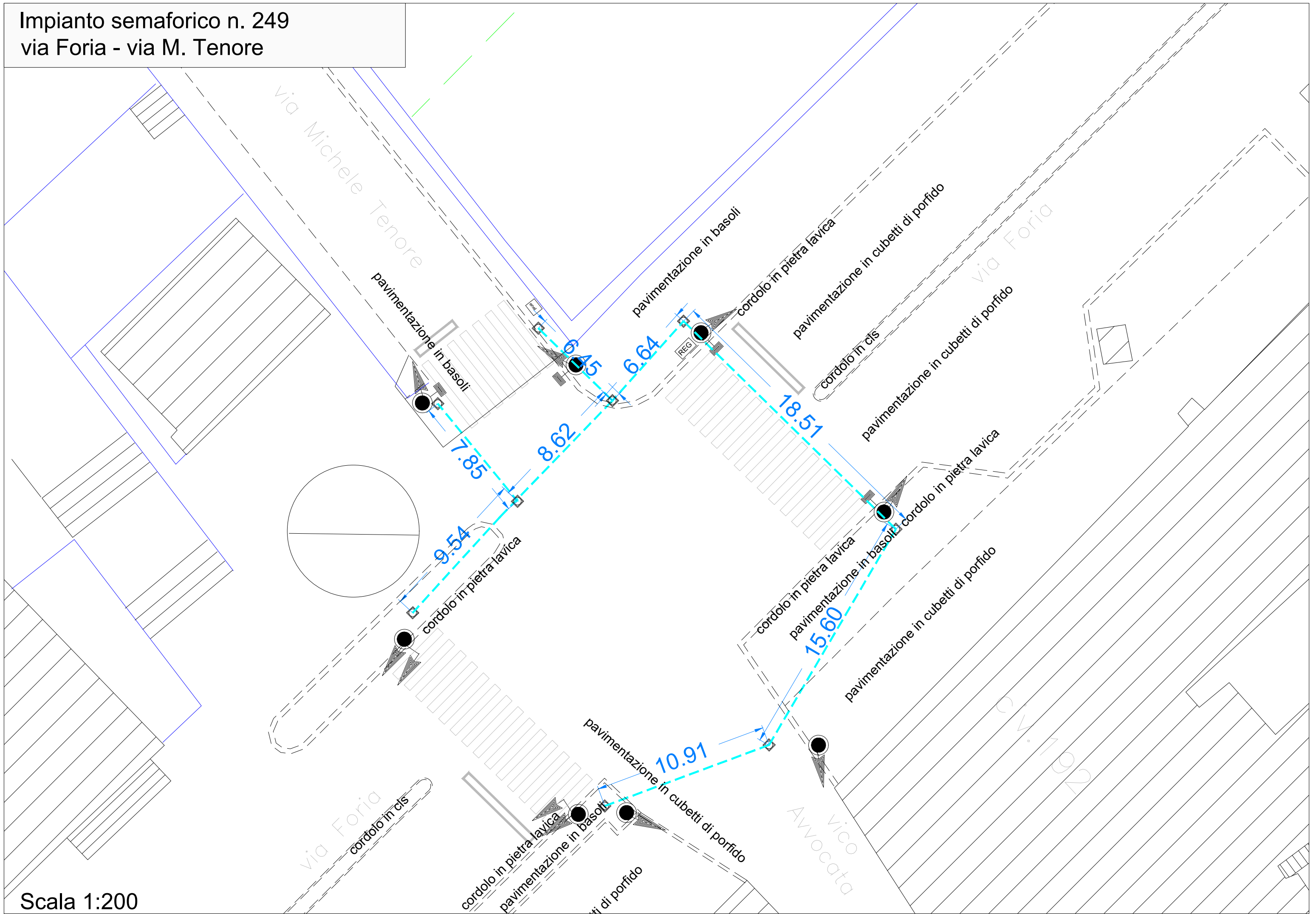


Scala 1:200

Impianto semaforico n. 243
Largo Santa Maria del Pianto

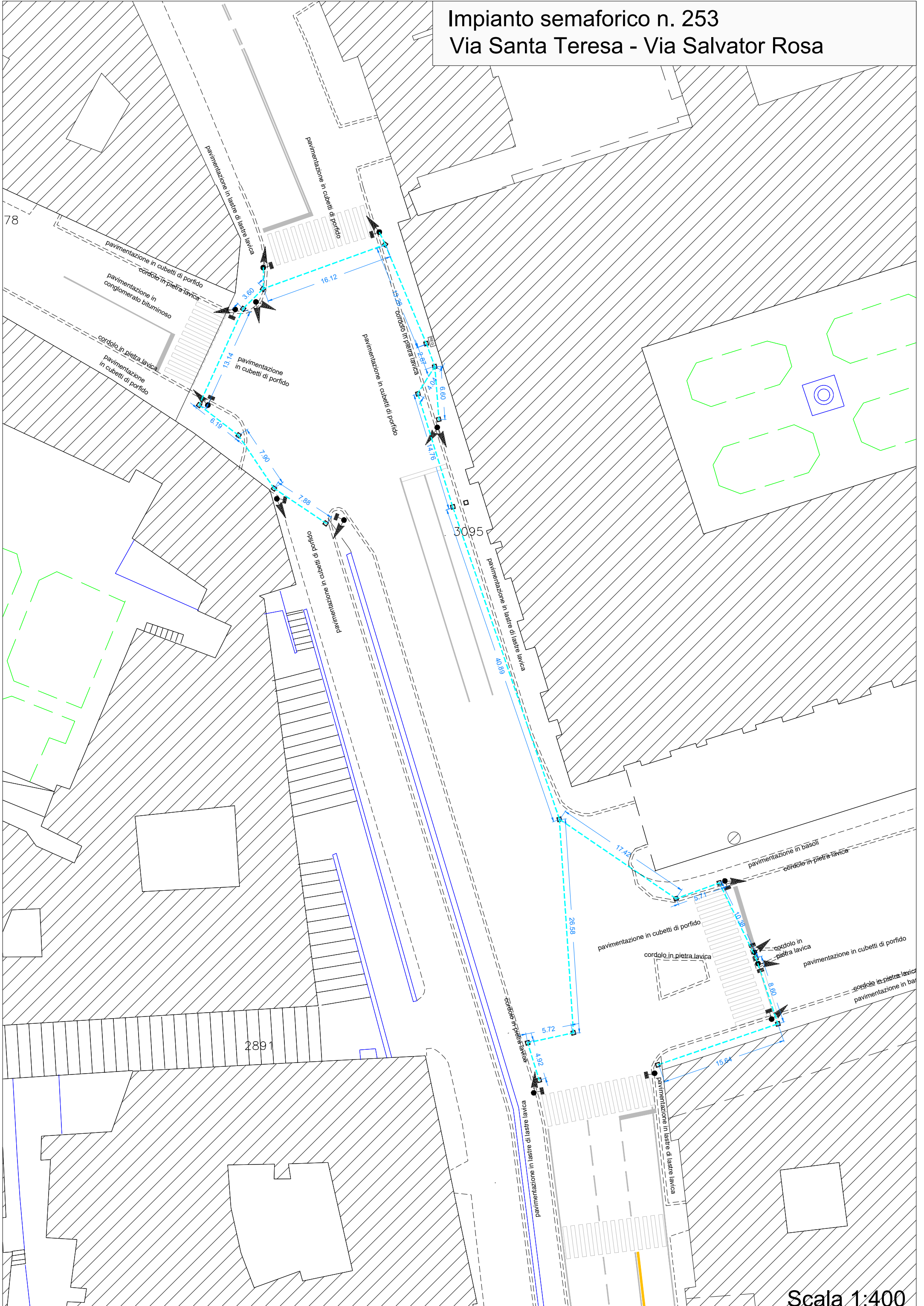


Impianto semaforico n. 249
via Foria - via M. Tenore



Scala 1:200

Impianto semaforico n. 253
Via Santa Teresa - Via Salvator Rosa

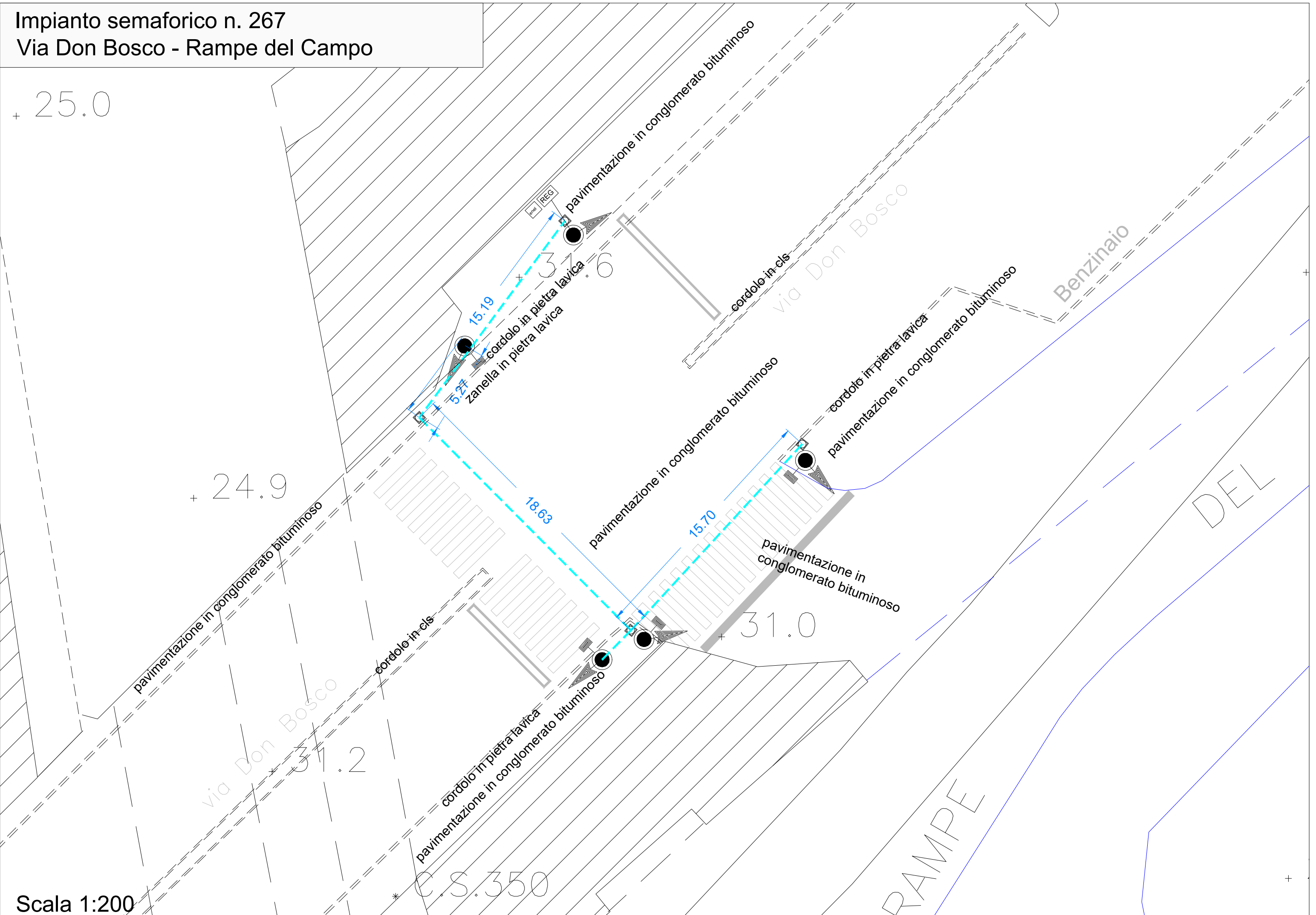


Impianto semaforico n. 267
Via Don Bosco - Rampe del Campo

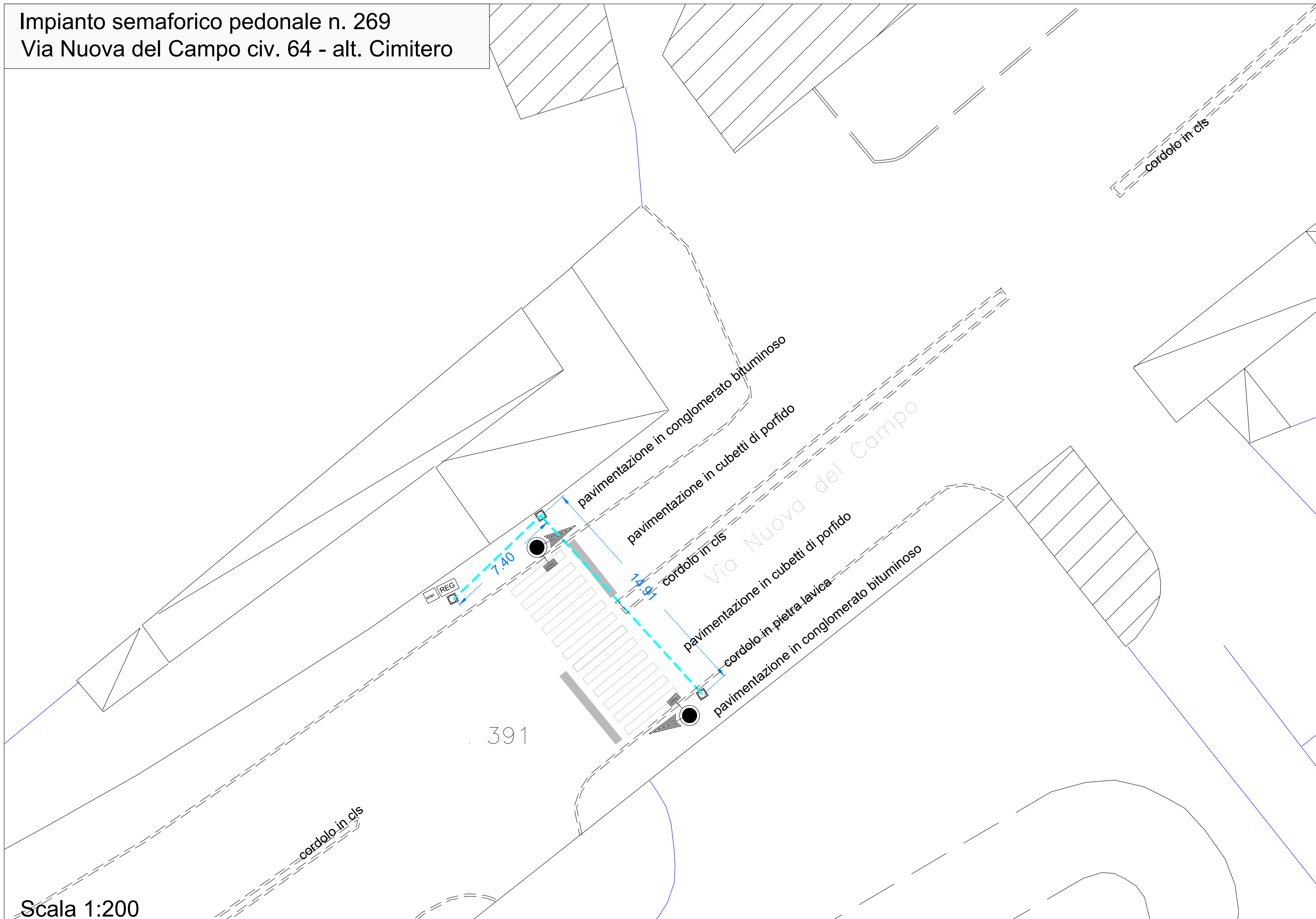
+ 25.0

+ 24.9

Scala 1:200

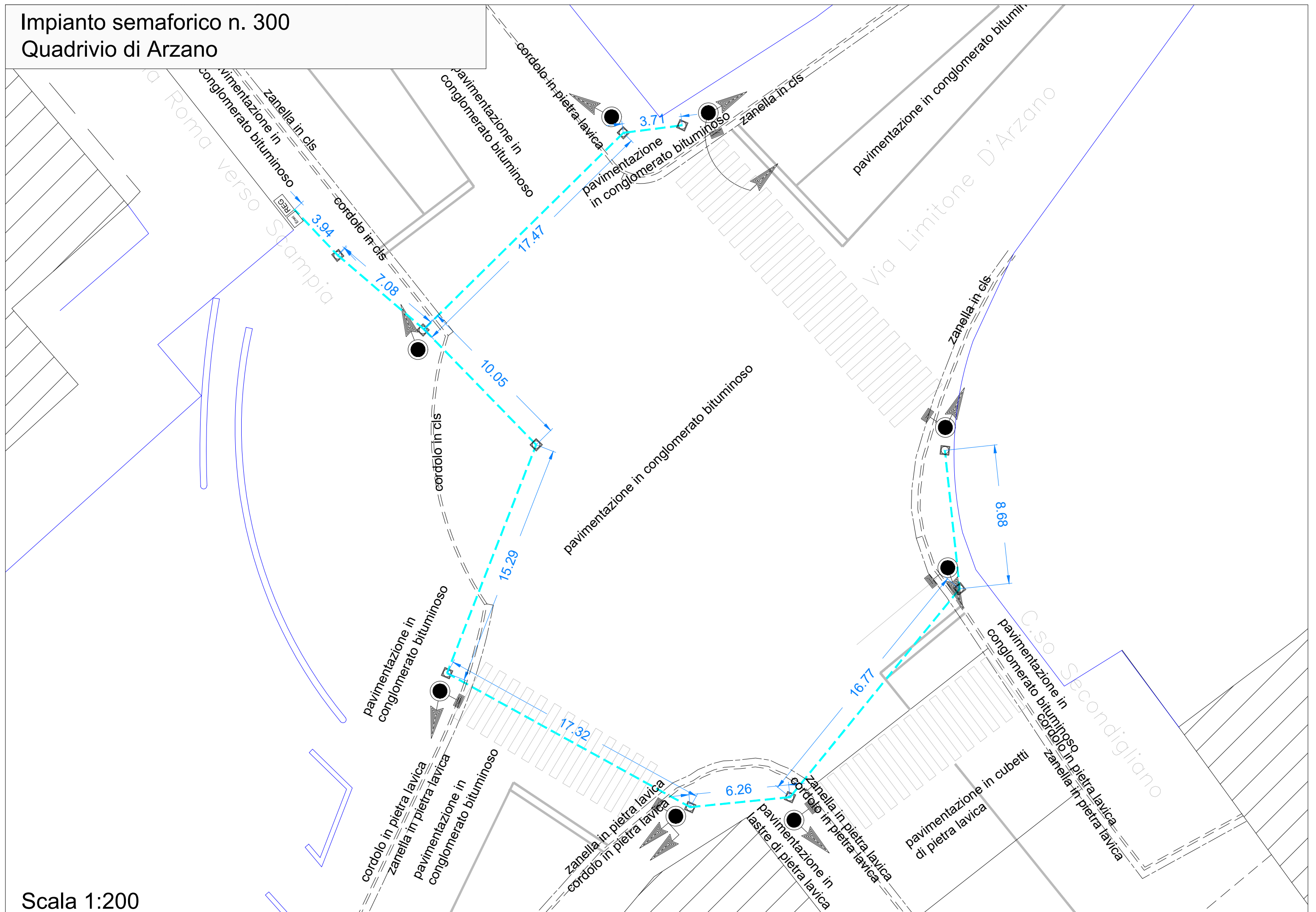


Impianto semaforico pedonale n. 269
Via Nuova del Campo civ. 64 - alt. Cimitero



Scala 1:200

Impianto semaforico n. 300
Quadrivio di Arzano



Scala 1:200