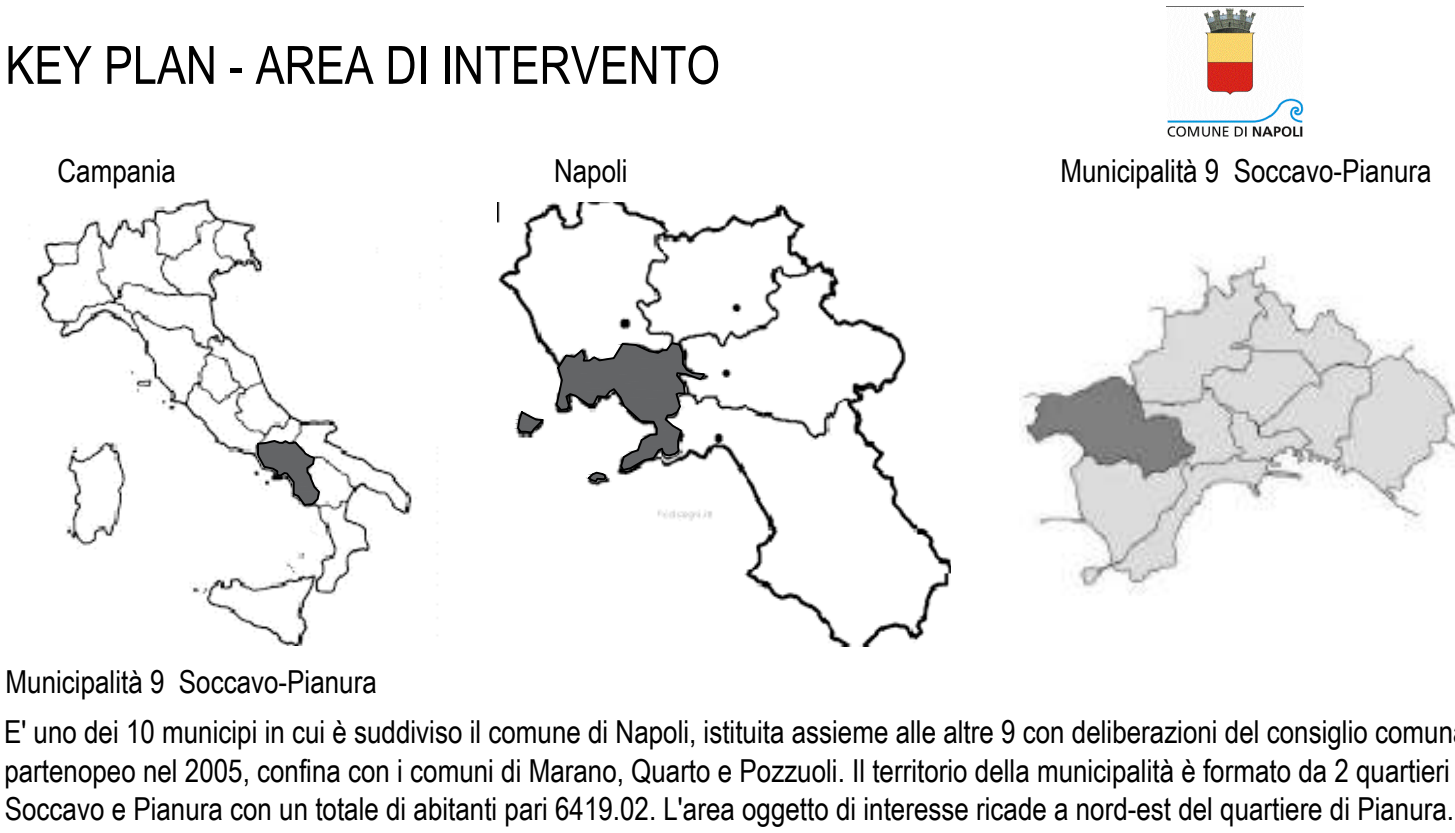


KEY PLAN - AREA DI INTERVENTO



E' uno dei 10 municipi in cui è suddiviso il comune di Napoli, istituita assieme alle altre 9 con deliberazioni del consiglio comunale partenopeo nel 2005, confina con i comuni di Marano, Quarto e Pozzuoli. Il territorio della municipalità è formato da 2 quartieri Soccavo e Pianura con un totale di abitanti pari 6419.02. L'area oggetto di interesse ricade a nord-est del quartiere di Pianura.

COMUNE DI NAPOLI

AREA TRASFORMAZIONE DEL TERRITORIO
SERVIZIO EDILIZIA RESIDENZIALE PUBBLICA E NUOVA CENTRALITÀ

Completamento del Programma di riqualificazione

di cui al contratto di Quartiere II di Pianura

LOTTO 1: Parco Falcone e Borsellino - Via E. Torricelli



PROGETTO ESECUTIVO

Committente:

Comune di Napoli - Area trasformazione del territorio
Dir. Servizio Edilizia Residenziale Pubblica e Nuove Centralità - Arch. P. Gallo
Responsabile Unico del Procedimento - Ing. Arch. U. Gallo

Gruppo di Progettazione:

Gamma Ingegneria soc. coop.

Viale M. Cristina di Savoia 18/A - 80122 Napoli
e.mail: info@gammaingegneria.com - www.gammaingegneria.com

Vitruvius Engineering s.a.s.

Sede oper. Viale M. Cristina di Savoia 18/A - 80122 Napoli
Pec: vitruvius@pec.it

Dott. For. Nat. PhD Savino Mastrullo

Via Toledo, 156 - 80132 Napoli
e.mail: savino.mastrullo@gmail.com

Ing. Antonio Marino

Via Falluti, 8 - 80123 Carvano (NA)
e.mail: marino.antonio82@gmail.com

- DESCRITTIVI
□ STRUTTURALI
□ ECONOMICI

- ARCHITETTONICI
□ IMPIANTISTICI
□ SICUREZZA

	DATA	OGGETTO	APPROVAZIONE	ELABORATO
00	Luglio 2021	Prima emissione (Progetto Definitivo approvato con D.D. 009 del 25/05/2021)	/	

TAV_01

STRALCIO P.R.G. CARTA DEI VINCOLI GEOMORFOLOGICI

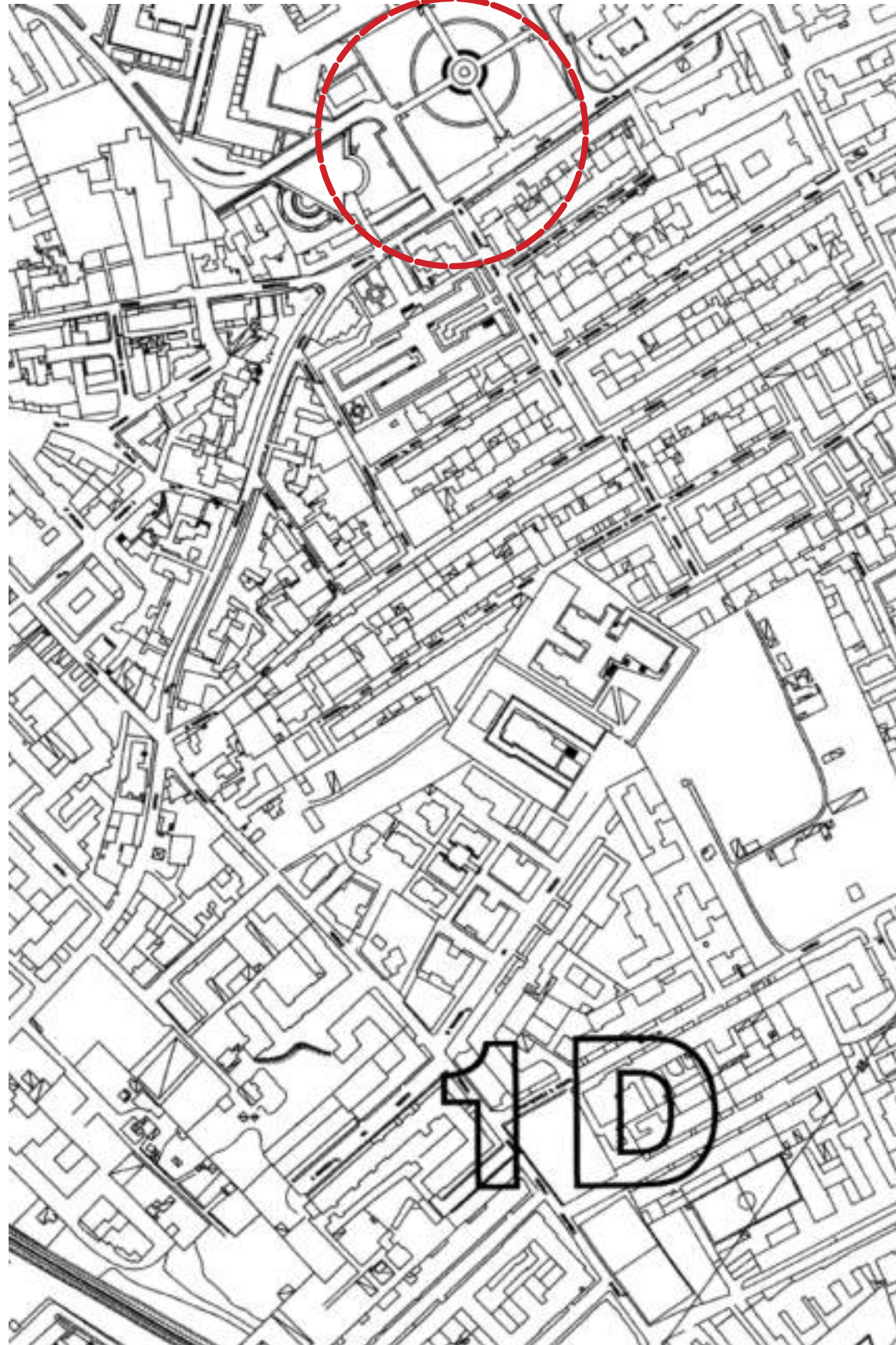
tavola 12_02 SCALA 1:10 000



- Area oggetto di intervento
□ Area stabile

STRALCIO P.R.G. ZONIZZAZIONE DEL TERRITORIO

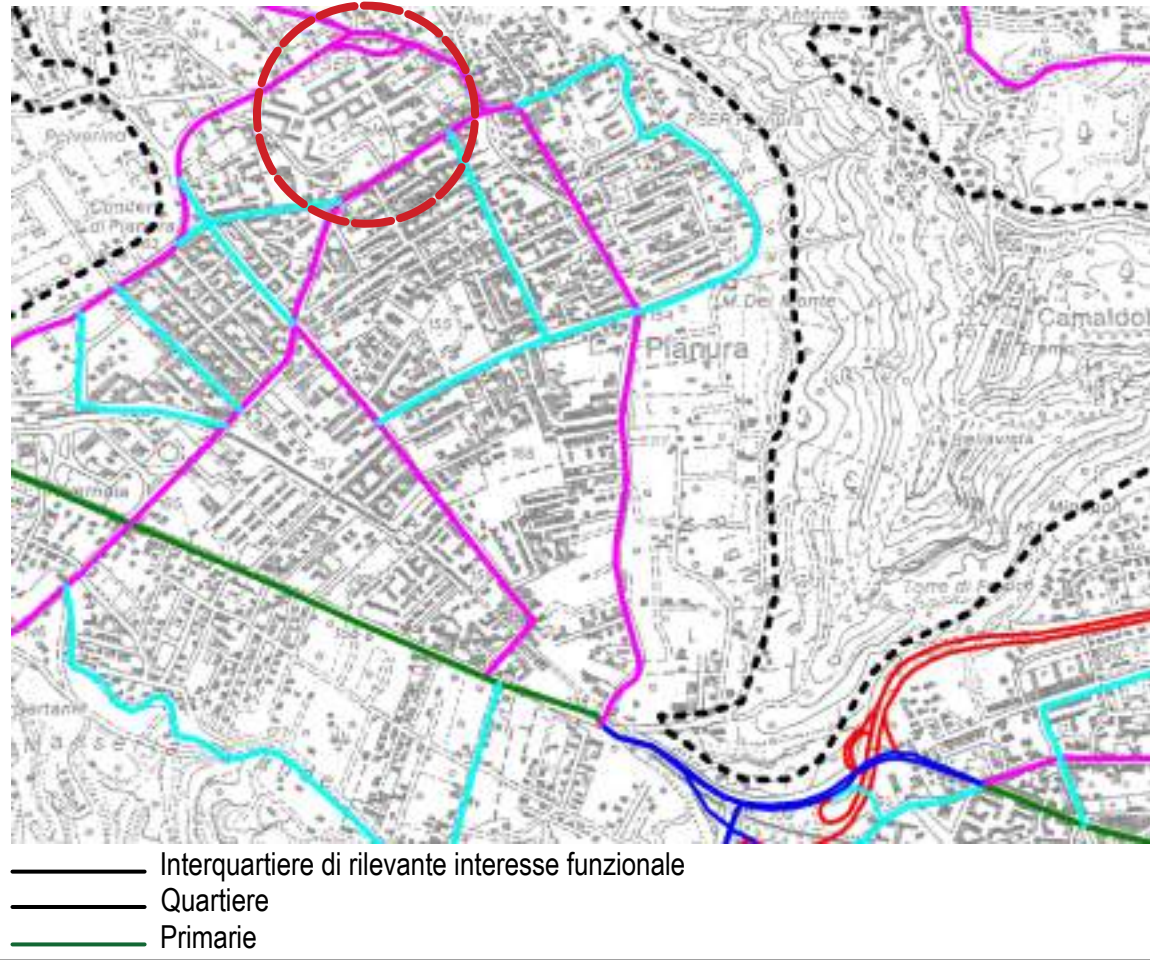
IN PROSPETTIVA SISMICA tavola 11_12 SCALA 1:4 000



- Area oggetto di intervento
1D - Coefficiente di fondazione: 1,25
Coefficiente da irregol. topografica: 1,00

STRALCIO RETE STRADALE - CLASSIFICAZIONE

FUNZIONALE tavola L1 SCALA 1:20 000

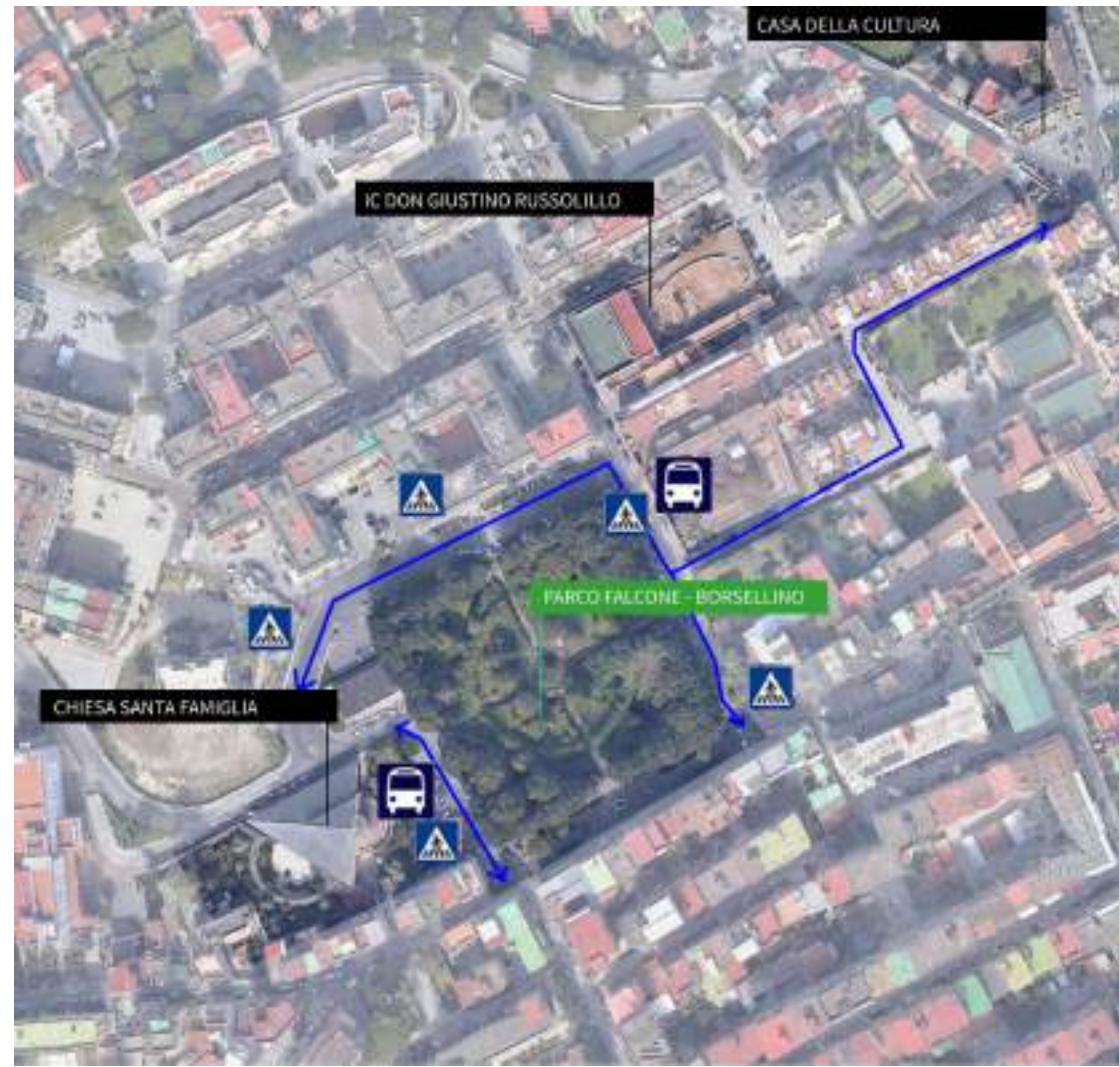


- Interquartiere di rilevante interesse funzionale
— Quartiere
— Primarie

Area oggetto di intervento
Parco Falcone -Borsellino e connessione con via Evangelista Torricelli (Pianura)



Area oggetto di intervento
Individuazione punti di interesse



Elementi da riqualificare

- Via Evangelista Torricelli (Senso unico di marcia)
— Parco Falcone-Borsellino

Luoghi di interesse

- Istituto scolastico, chiesa, casa della cultura
■ Fermate Autobus