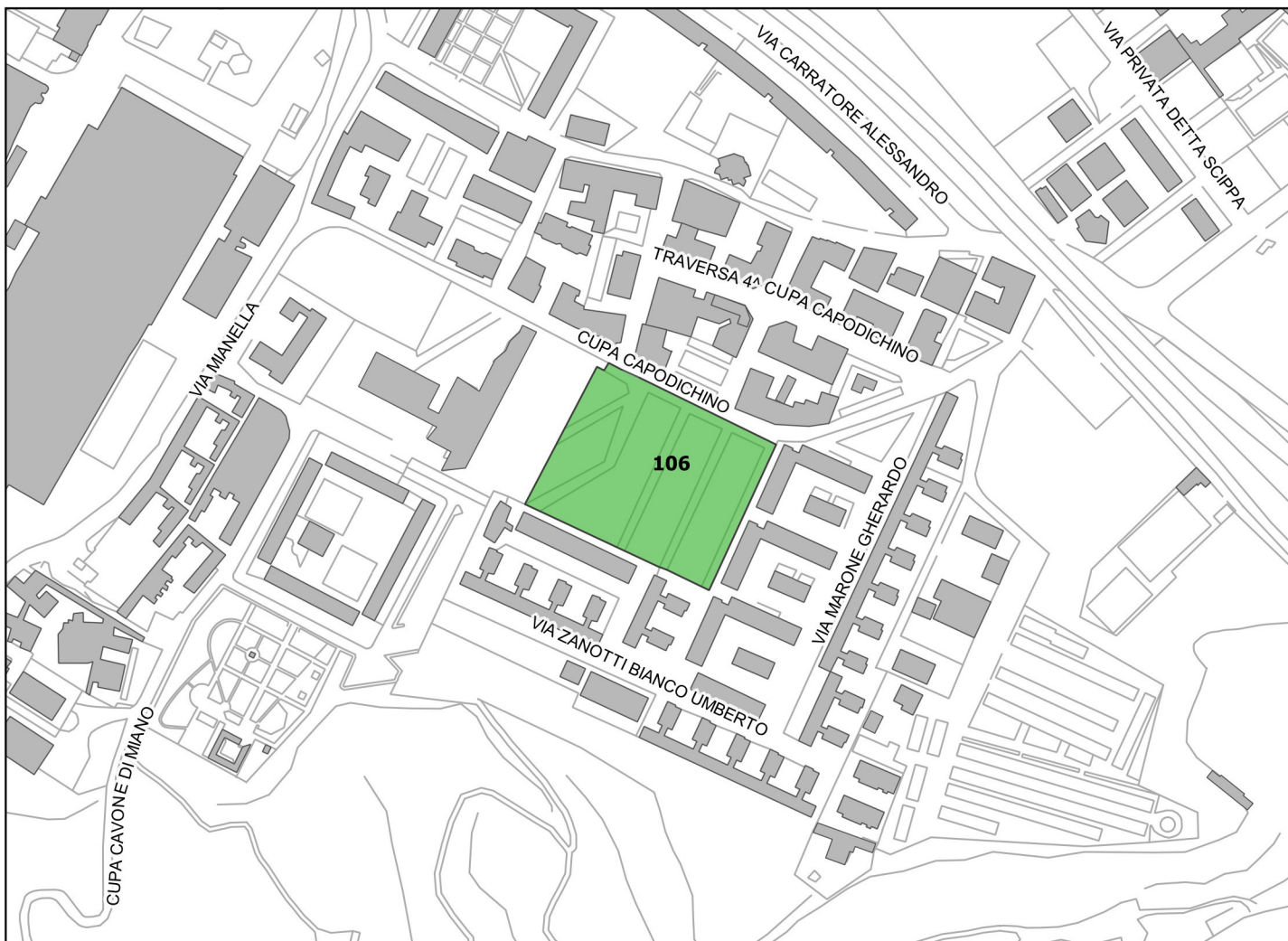


Servizio Protezione Civile
Are di emergenza
aggiornamento ottobre 2016

id	indirizzo	mun	quartiere	tipo area	area mq
106	Via Cupa Capodichino	7	miano	attesa	10964



Identificazione aree nel contesto territoriale



scala 1:4000

Tipologia aree

	ammassamento
	attesa
	punto radio

Servizio Protezione Civile
Are di emergenza
aggiornamento ottobre 2016

id	indirizzo	mun	quartiere	tipo area	area mq
79	Via Aggello Francesco	7	san pietro patierno	attesa	1066
107	Via Caproni Giovanni	7	san pietro a patierno	attesa	956
108	Via Francesco Barbato	7	san pietro a patierno	attesa	2141



Identificazione aree nel contesto territoriale



scala 1:4000

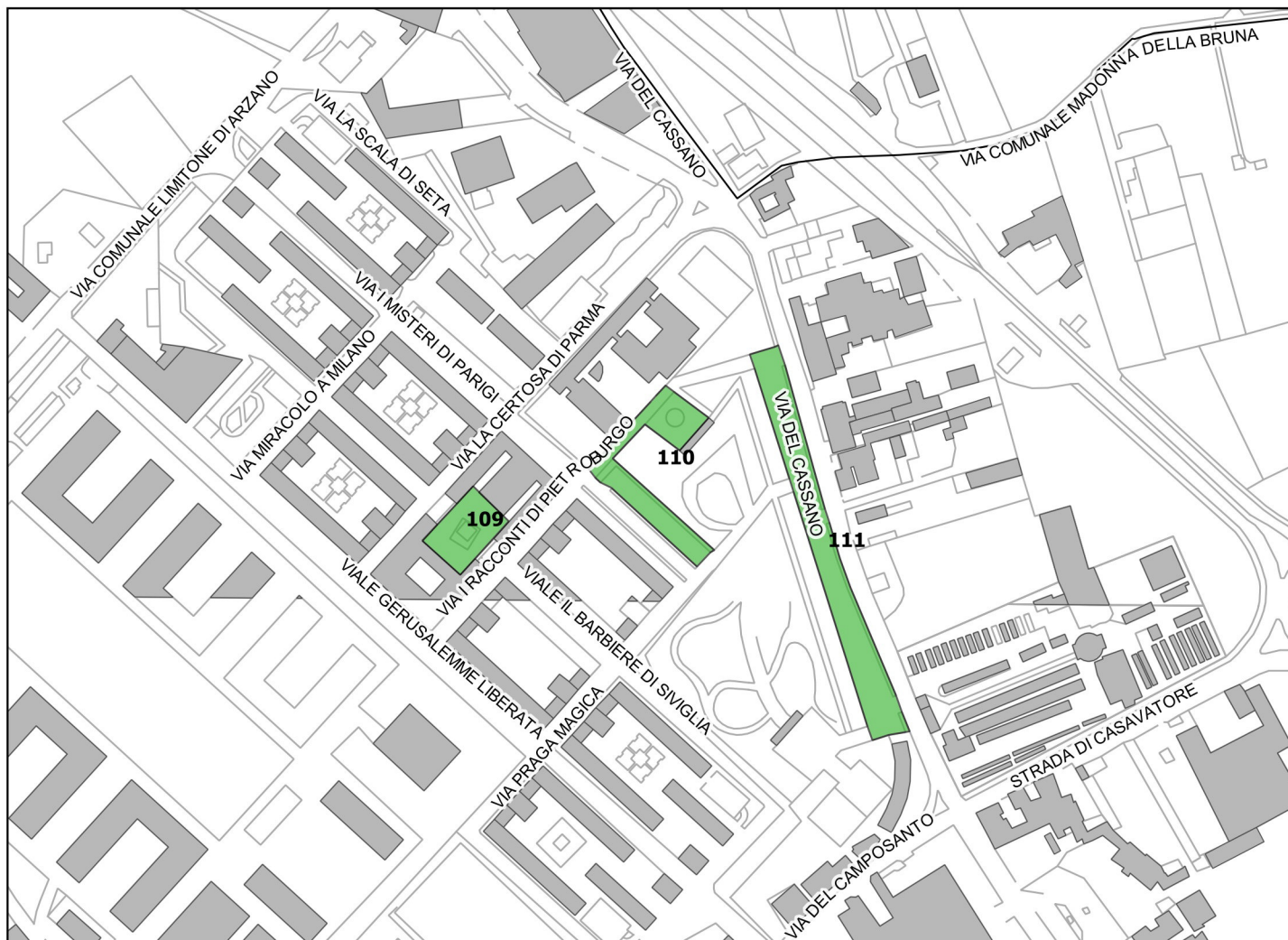
Tipologia aree

- ammassamento
- attesa
- punto radio




id	indirizzo	mun	quartiere	tipo area	area mq
109	Piazzetta del Casale	7	seconigliano	attesa	1267
110	Via Misteri di Parigi	7	secondigliano	attesa	2153
111	Strada Comunale del Cassano	7	secondigliano	attesa	3991



Identificazione aree nel contesto territoriale



Tipologia aree

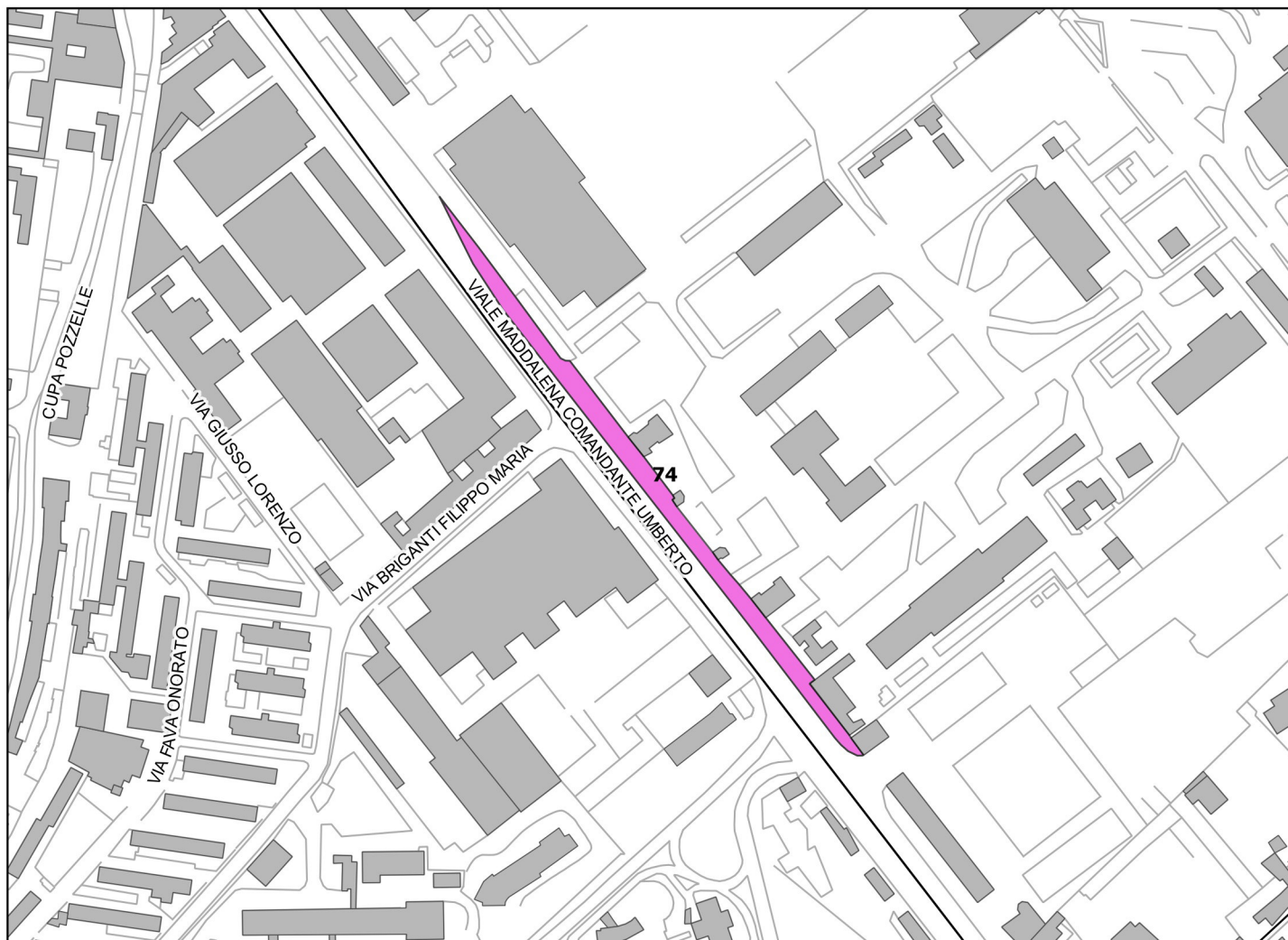
	ammassamento
	attesa
	punto radio

scala 1:4000

id	indirizzo	mun	quartiere	tipo area	area mq
74	Viale Maddalena Umberto	7	san pietro patrierno	punto radio	3874



Identificazione aree nel contesto territoriale



scala 1:4000

Tipologia aree

	ammassamento
	attesa
	punto radio

Servizio Protezione Civile
Are di emergenza
aggiornamento ottobre 2016

id	indirizzo	mun	quartiere	tipo area	area mq
75	Via Monte Faito	7	secondigliano	attesa	1615
77	Via Filomarino Cardinale	7	secondigliano	punto radio	62



Identificazione aree nel contesto territoriale



scala 1:4000

Tipologia aree

 ammassamento
 attesa
 punto radio