

Comune di Napoli  
Data: 09/07/2019, DISP/2019/0003879

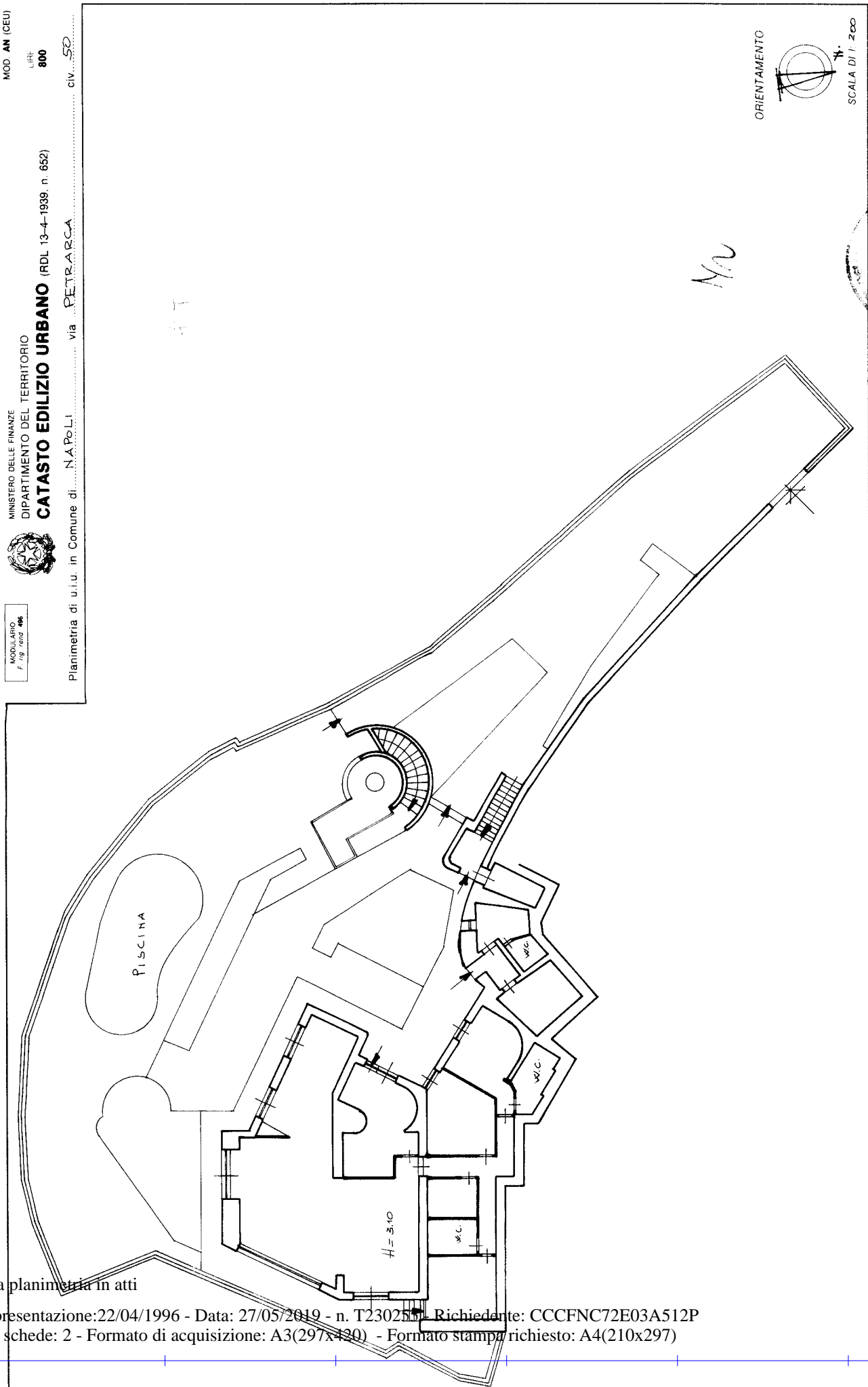
MODULARIO  
F. 119 art. 468



MINISTERO DELLE FINANZE  
DIPARTIMENTO DEL TERRITORIO  
**CATASTO EDILIZIO URBANO** (RDL 13-4-1939, n. 662)

MOD. AN (CEU)  
L. 118  
800

Planimetria di u.i.u. in Comune di NAPOLI via PETRARCA civ. 50



RISERVATO ALL'UFFICIO

Completata dall'ing. ESPOSITO MASSIMO  
(1260 cognome e nome)

Dichiarazione di N.C.  
Denuncia di variazione

Identificativi catastali  
F. 36 CHI  
n. 857  
Iscritto all'albo degli ingegneri  
della provincia di NAPOLI n. 588  
Firma Luigi Mammola

6585

Catasto dei Fabbricati - Situazione al 27/05/2019 - Comune di NAPOLI (F839) - < Sez. Urb.: CHI - Foglio: 36 - Particella: 967 - Subalterno: 102 >  
VIA FRANCESCO PETRARCA n. 50 piano: T-S/1;

MODULARIO  
F. rig. rend. 497



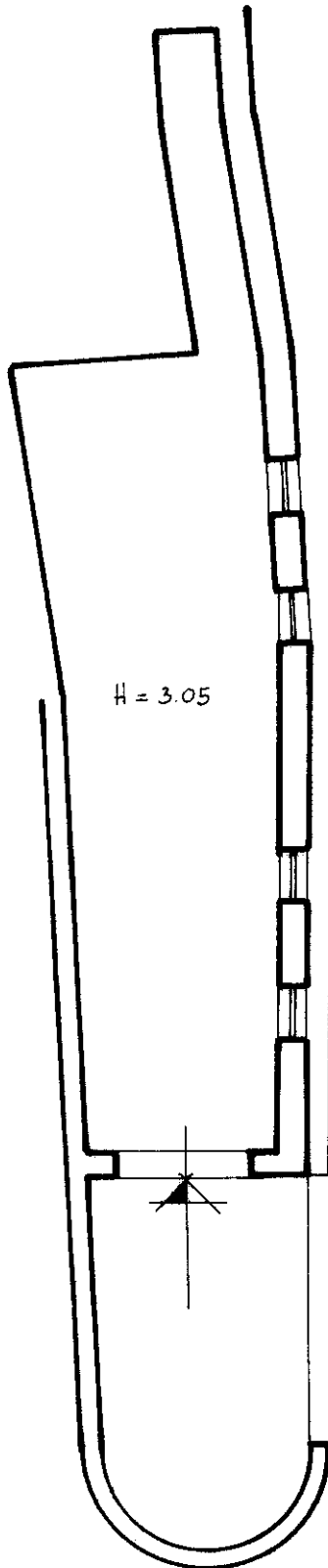
MINISTERO DELLE FINANZE  
DIPARTIMENTO DEL TERRITORIO  
**CATASTO EDILIZIO URBANO** (RDL 13-4-1939, n. 652)

MOD. BN (CEU)

LIRE  
**500**

Planimetria di u.i.u. in Comune di NAPOLI via PETRARCA civ. 50

PIANO S/1  
LOCALE GARAGE

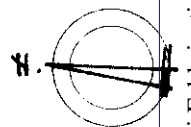


TERRAPIENO

CORTILE CONDANNIALE

CORTILE CONDANNIALE

ORIENTAMENTO



SCALA DI 1:200

Comune di Napoli  
Data: 09/07/2019, DISP/2019/0003879

Catasto dei Fabbricati - Situazione al 27/05/2019 - Comune di NAPOLI (F839) - < Sez.Urb.: CHI - Foglio: 36 - Particella: 967 - Subalterno: 102 >  
VIA FRANCESCO PETRARCA n. 50 piano: T-S/1;

Dichiarazione di N.C.   
Diplanimetria in attuazione

Compilata dall'ing. **ESPOSITO MASSIMO**  
(Titolo, cognome e nome)

RISERVATO ALL'UFFICIO

Data presentazione: 22/04/1996 - Data: 27/05/2019 - n. T230255 - Richiedente: CCCFNC72E03A512P

Identificativi catastali: scheda: 2 - Formato di acquisizione: A4(210x297) - Formato stampa richiesto: A4(210x297)

n. 36 CHI della provincia di NAPOLI n. 6388

sub. 967 data Firma *Luigi Montemurro*