

Al Comune di Napoli – Dipartimento di Pianificazione

Istanza di Riclassificazione delle unità edilizie in Napoli, via Nicola Nicolini 45 C/D, 47, 47/A/B

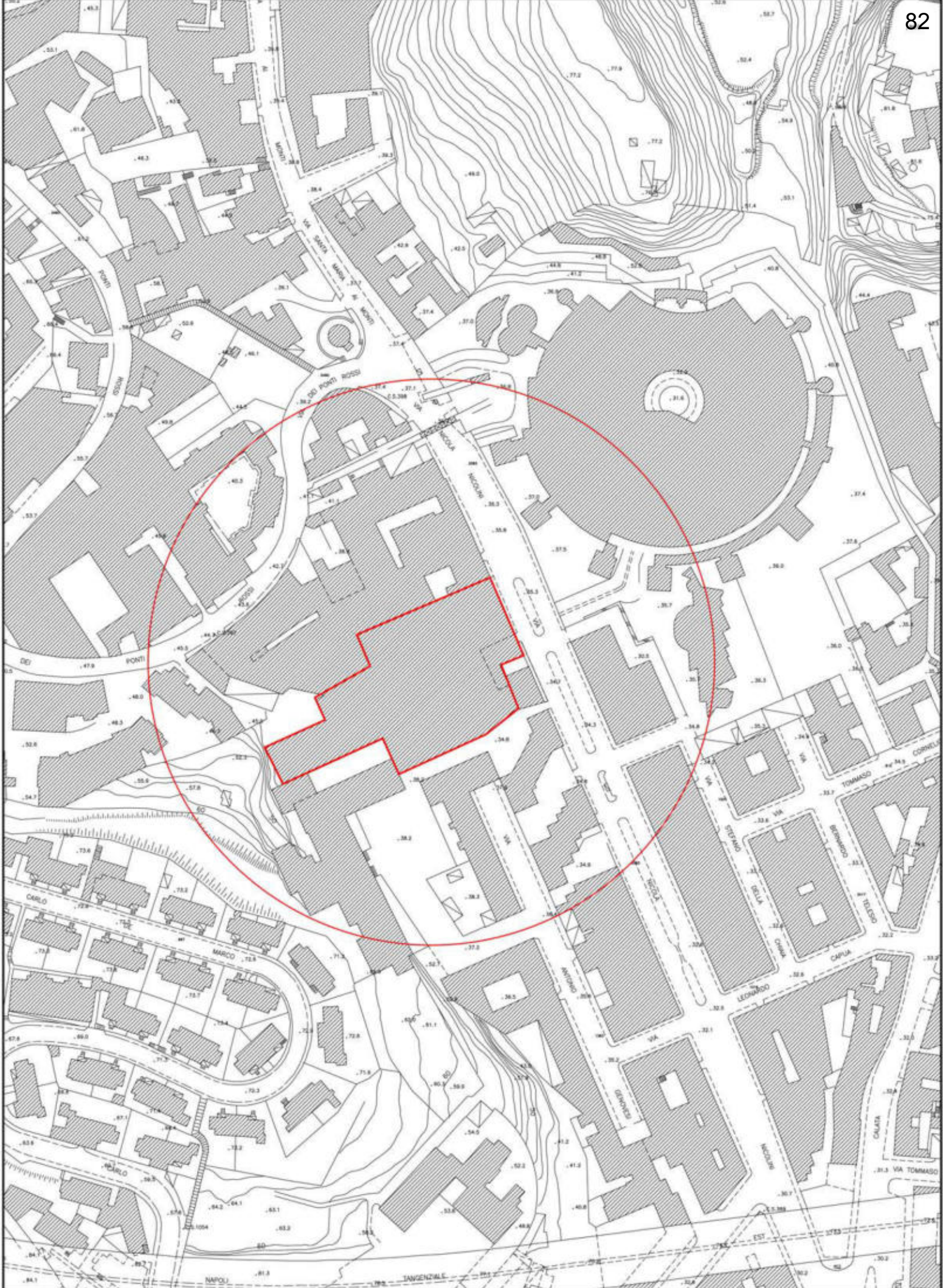
Allegato 2

2.1_ Aerofotogrammetria

2.2_ Foto aerea zenitale

2.3_ Foto aerea a volo d'uccello da sud

2.4_ Foto aerea a volo d'uccello da est



ALLEGATO 2.1 AEROFOTOGRAMMETRIA - INDIVIDUAZIONE DELL'AREA DI INTERESSE





ALLEGATO 2.3 FOTO AEREA A VOLO DI UCCELLO DA SUD



Al Comune di Napoli – Dipartimento di Pianificazione

Istanza di Riclassificazione delle unità edilizie in Napoli, via Nicola Nicolini 45 C/D, 47, 47/A/B

Allegato 3

3.1_ Licenza Edilizia n. 776 del 1953, pratica n. 395/53

- COMUNE - DI - NAPOLI -

- 6^a DIREZIONE LAVORI E SERVIZI TECNICI -

- DIVISIONE EDILIZIA -

PRAT N°395/52-LICENZA N°776 DIRITTI LIRE 17.000-
 MARCHE LIRE 40-CARTA BOLLATA LIRE 100-TOTALE LIRE
 17.140-

Napoli, 29 agosto 1953

SALVO IL DIRITTO DEI TERZI, si concede la licenza
 edilizia al signor DONLANI PIETRO, per realizzare un
 capannone e spogliatoio adiacente al fabbricato sito
 in Via N. Nicolini n. 49, in conformità della tavola dei
 grafici, esibita ed alligata a firma del perito edile
 AVOLIO LUIGI, vistata per il corso dall'ingegnere
 Capo Divisione Francesco Saverio Aina, ed approvata
 dalla Commissione Edilizia nella tornata del 13 agosto
 1953.

La presente licenza viene concessa alle seguenti con-
 dizioni: 1°) Che siano osservate tutte le altre norme
 dei vigenti regolamenti Municipali; 2°) Che siano os-
 servate tutte le disposizioni legislative emanate in
 materia di edilizia privata; 3°) Che per la esecuzione
 dei lavori, di cui nella presente licenza, il concessio-
 nario, si munisca anche della licenza, per le opere di
 fognatura, approvate in base all'art. 16 ed altre dispo-
 sizioni dei vigenti regolamenti per la fognatura degli

Al Comune di Napoli – Dipartimento di Pianificazione

Istanza di Riclassificazione delle unità edilizie in Napoli, via Nicola Nicolini 45 C/D, 47, 47/A/B

Allegato 4

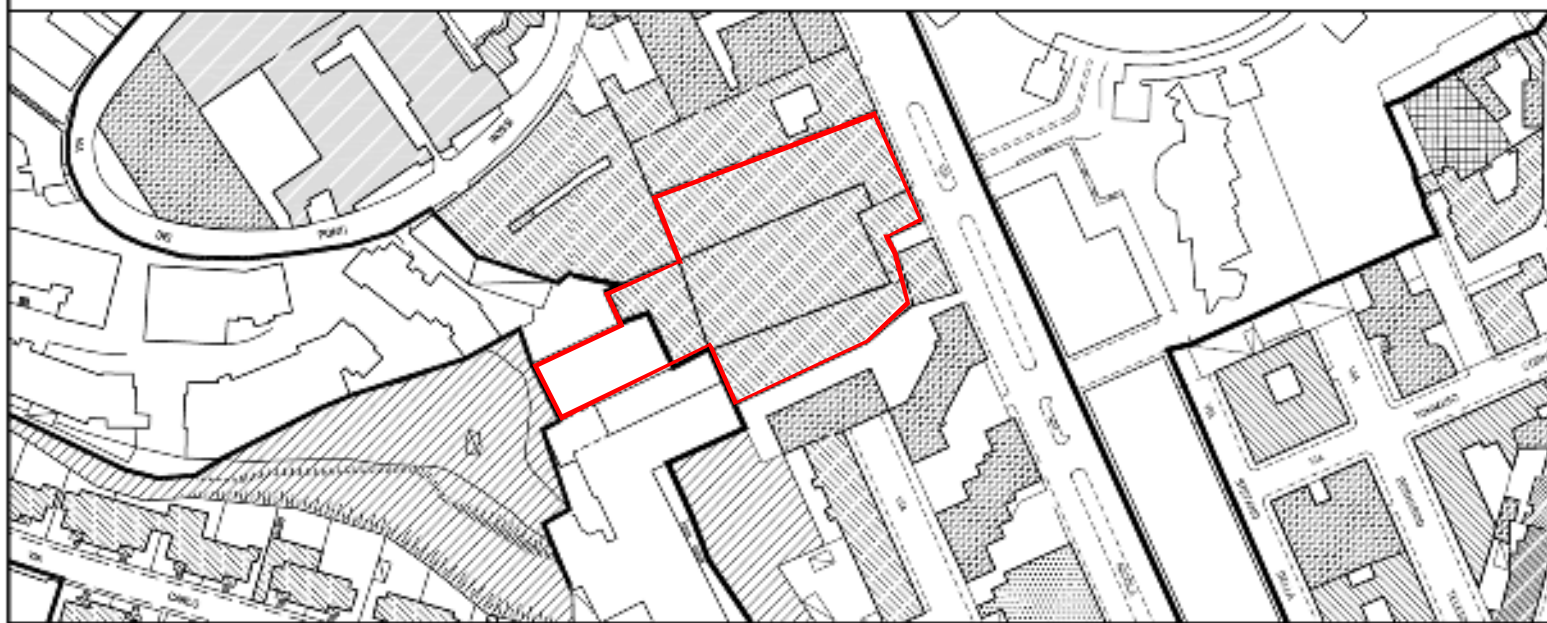
Cartografia PRG Vigente - Variante Generale

4.1_ stralcio tavola 6 - Zonizzazione

4.2_ stralcio tavola 7 - Centro storico



ALLEGATO 4.1 STRALCIO TAVOLA 6 - ZONIZZAZIONE



Al Comune di Napoli – Dipartimento di Pianificazione

Istanza di Riclassificazione delle unità edilizie in Napoli, via Nicola Nicolini 45 C/D, 47, 47/A/B

Allegato 5

Cartografia storica

5.1_ Cartografia storica tav. 04_Schiavone 1875



Al Comune di Napoli – Dipartimento di Pianificazione

Istanza di Riclassificazione delle unità edilizie in Napoli, via Nicola Nicolini 45 C/D, 47, 47/A/B


Allegato 6

Fotografie aeree storiche IGM

6.1_ Fotografia aerea del 1929

6.2_ Fotografia aerea del 1943


6.3_ Fotografia aerea del 1956



ALLEGATO 6.1 FOTOGRAFIA AEREA IGM DEL 1929



ALLEGATO 6.2 FOTOGRAFIA AEREA IGM DEL 1943



ALLEGATO 6.3 FOTOGRAFIA AEREA IGM DEL 1956

Al Comune di Napoli – Dipartimento di Pianificazione

Istanza di Riclassificazione delle unità edilizie in Napoli, via Nicola Nicolini 45 C/D, 47, 47/A/B

Allegato 7

Elaborati grafici con sovrapposizioni delle planimetrie,
fotografie, grafici

7.1_ Fotografia aerea attuale

7.2_ Fotografia aerea del 1929


7.3_ Fotografia aerea del 1943

7.4_ Fotografia aerea del 1956


7.5_ Estratto di Mappa *Revisione* del 1955



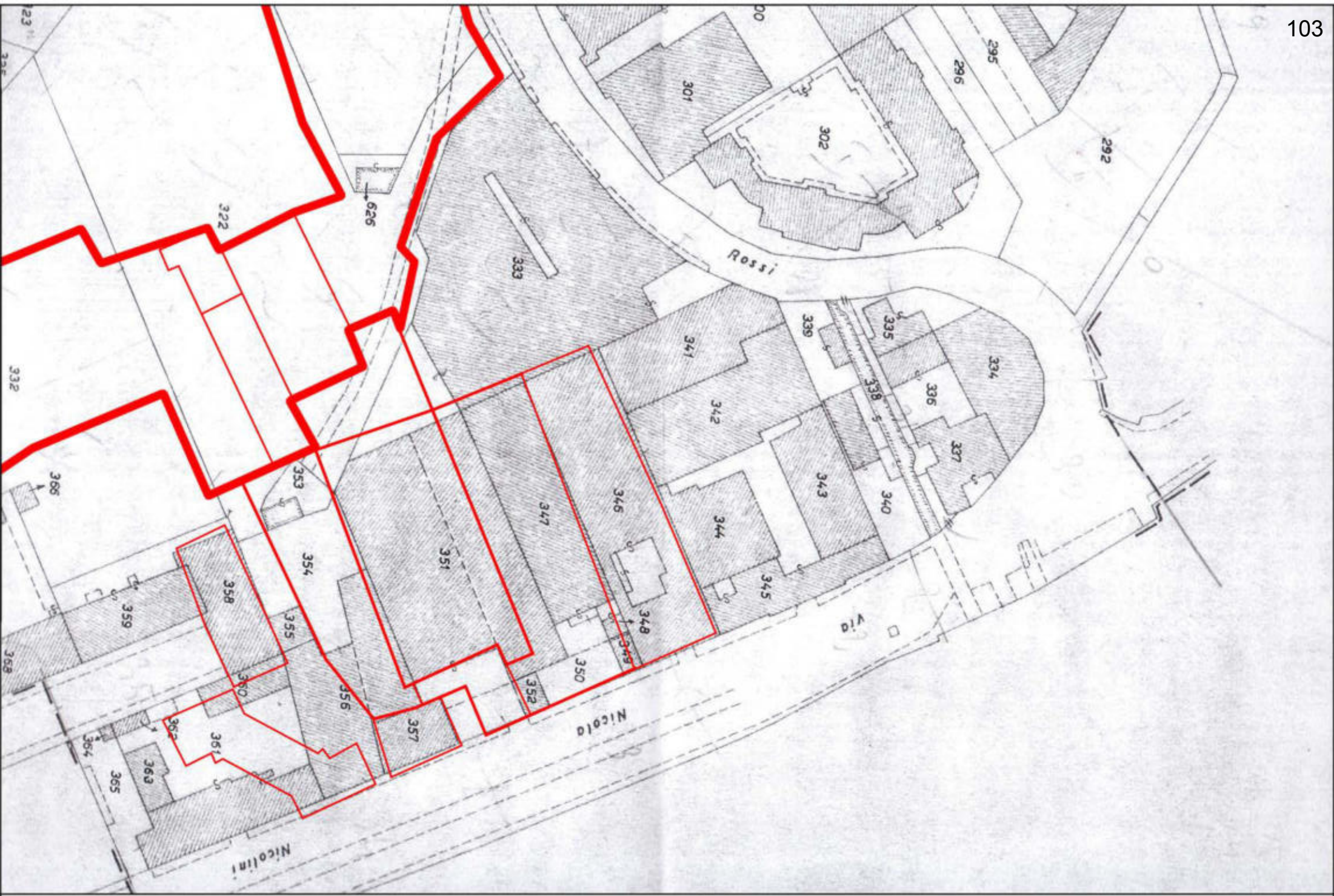
ALLEGATO 7.1 FOTOGRAFIA ATTUALE CON SOVRAPPOSIZIONE GRAFICA DELLE UNITA' EDILIZIE DELLA ATTUALE TAVOLA 7 - CENTROSTORICO







ALLEGATO 7.4 FOTOGRAFIA AEREA DEL 1956 CON SOVRAPPOSIZIONE GRAFICA DELLE UNITA' EDILIZIE DELLA ATTUALE TAVOLA 7 - CENTROSTORICO



ALLEGATO 7.5 MAPPA CATASTALE REVISIONE 1955 CON SOVRAPPOSIZIONE GRAFICA DELLE UNITA' EDILIZIE DELLA ATTUALE TAVOLA 7 - CENTROSTORICO

Al Comune di Napoli – Dipartimento di Pianificazione

Istanza di Riclassificazione delle unità edilizie in Napoli, via Nicola Nicolini 45 C/D, 47, 47/A/B

Allegato 8

Documentazione catastale storica

- 8.1_ Pianta del 1959 dell'intero immobile
- 8.1.1_ Pianta del 1959 con indicazione delle unità edilizie
- 8.2_ Estratto di Mappa *Revisione* del 1955

Planimetria in atti - Immobile Soppresso

nome: 01/08/1959 - Data: 13/06/2018 - n. NAD179214 - Richiedente DAMIANI SILVIA - Ultima Planimetria in atti - Immobile Soppresso

Mod. A (Nuovo Catasto Edilizio Urbano)



MINISTERO DELLE FINANZE
DIREZIONE GENERALE DEL CATASTO E DEI SERVIZI TECNICI ERARIALI
NUOVO CATASTO EDILIZIO URBANO

(D. DECRETO-LEGGE 11 APRILE 1998, N. 46)

Planimetria dell'immobile situato nel Comune di Napoli Via Nicola Nicolini 37-47.
Dist. sig. Damiani Pietro nato a Castellammare di Stabia il 29-10-1884
Allegata alla dichiarazione presentata all'Ufficio Tecnico Erariale di Napoli

(*) Tavola Separata e del Comune

stima olita.

ll'imposta
cubo

via sottovia guavani

via nicola nicolini

costruzioni meccaniche

ACCERTAMENTO GENERALE DELLA
PROPRIETA' IMMOBILIARE URBANA
(D.L. 13 aprile 1998, n. 46)

COMUNE
di NAPOLI
TALONCINO DI RISCOSTRO
DELLA SCHEDA

N. 0044387

Serie D

prop.
stima olita
1/33

ORIENTAMENTO

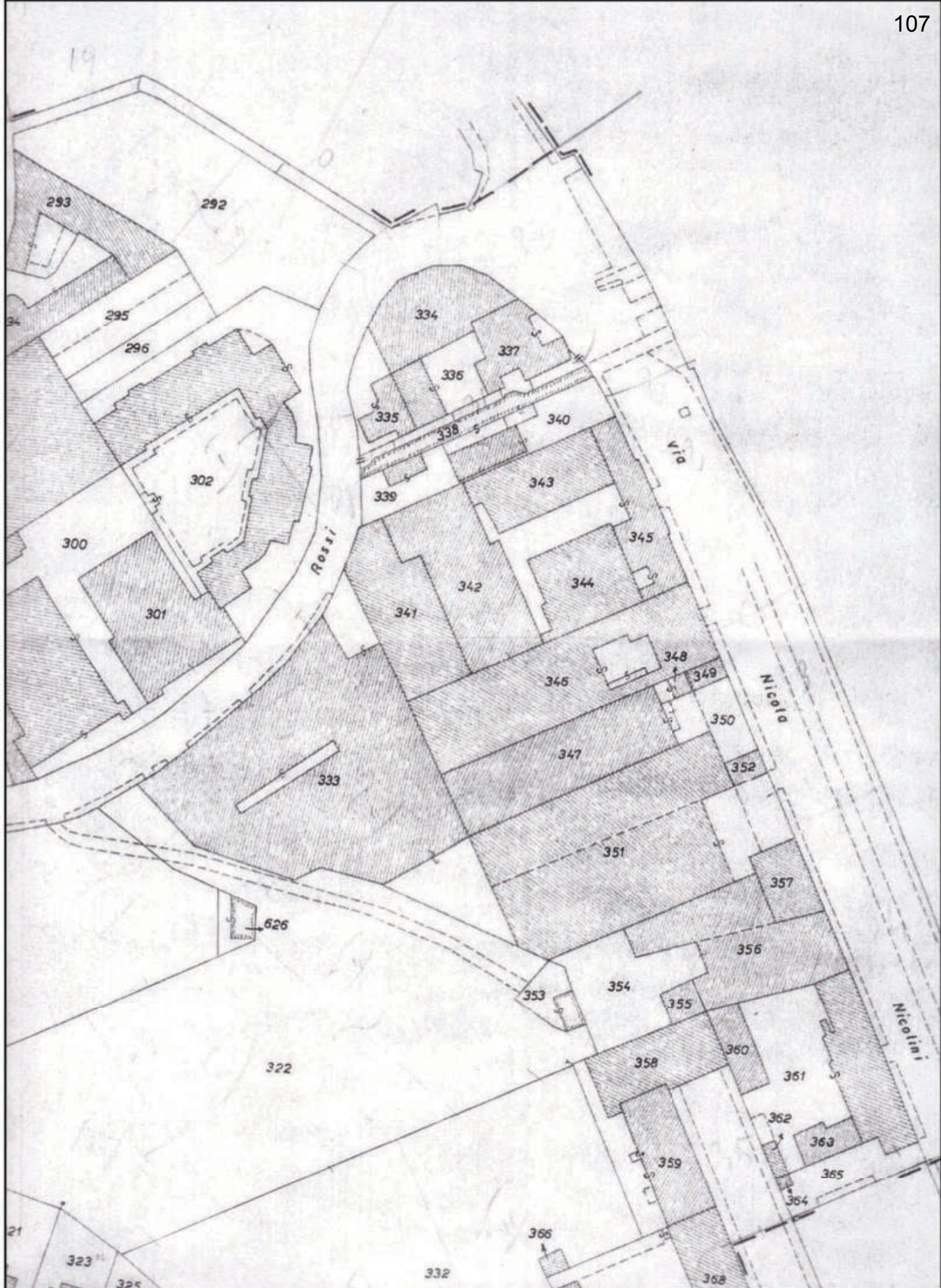
SCALA DI 1:500

SPAZIO RISERVATO PER LE ANNOTAZIONI D'UFFICIO

DATA
PROT. N°

Compilato dal geom. Angelo Giallo
(Tavola, carta e mappa del catasto)

Iscritto all'Albo dei geom. 227
della Provincia di Napoli
DATA 28-7-59
Firma: geom. Angelo Giallo



ALLEGATO 8.2 ESTRATTO DI MAPPA REVISIONE DEL 1955