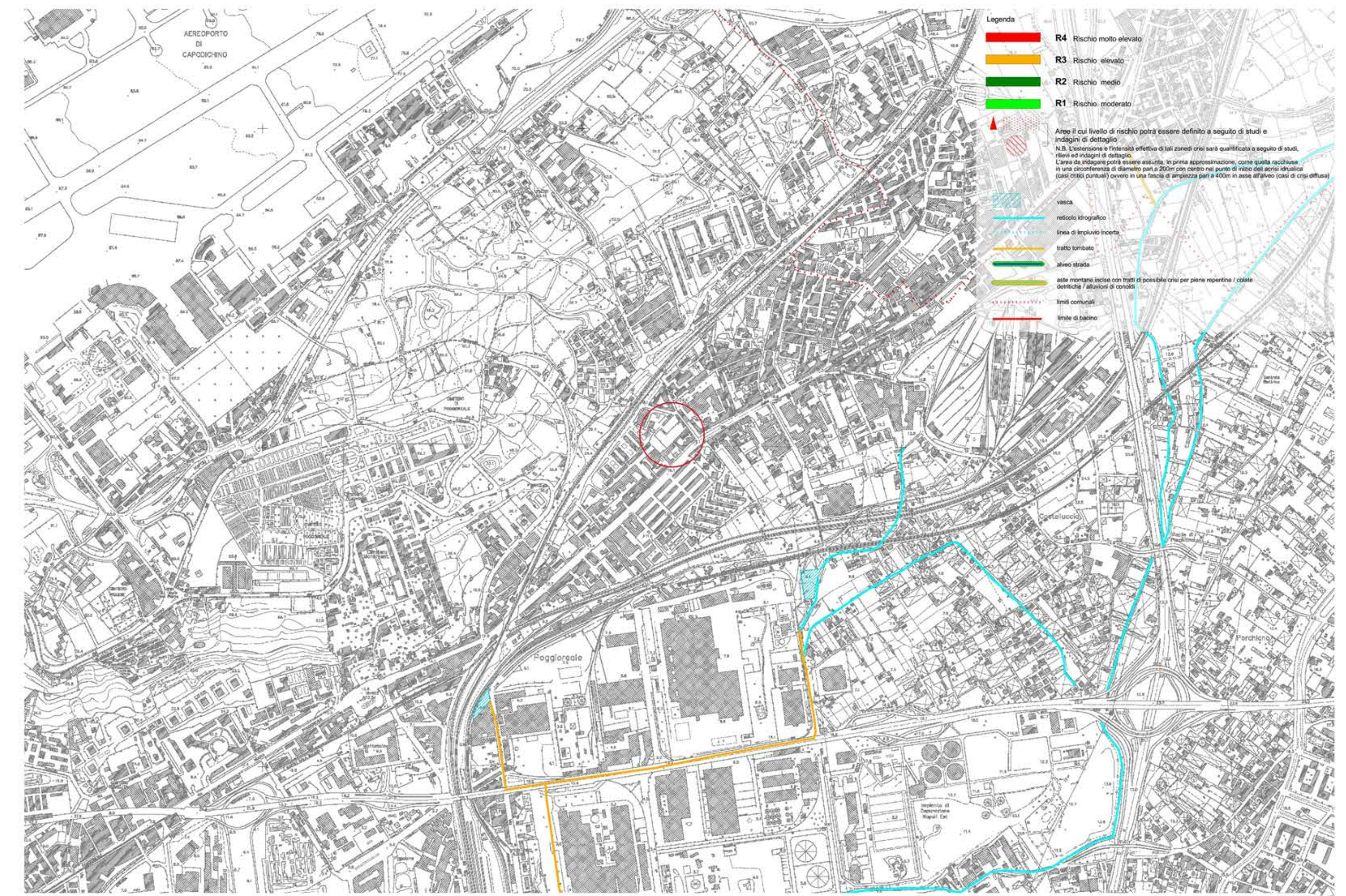


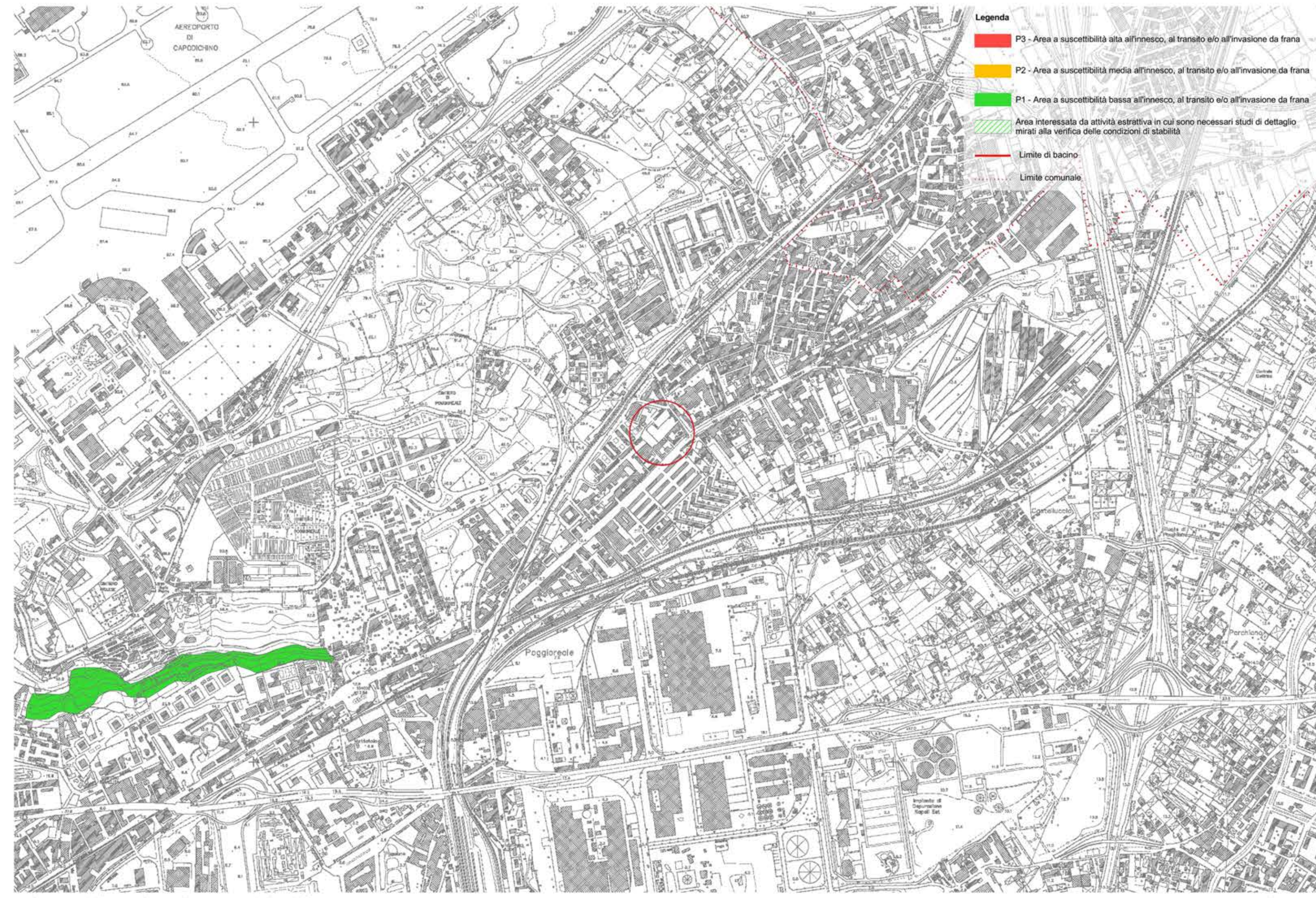
Stralcio carta della pericolosità per fenomeni di allagamento e da esondazione

scala 1:10.000



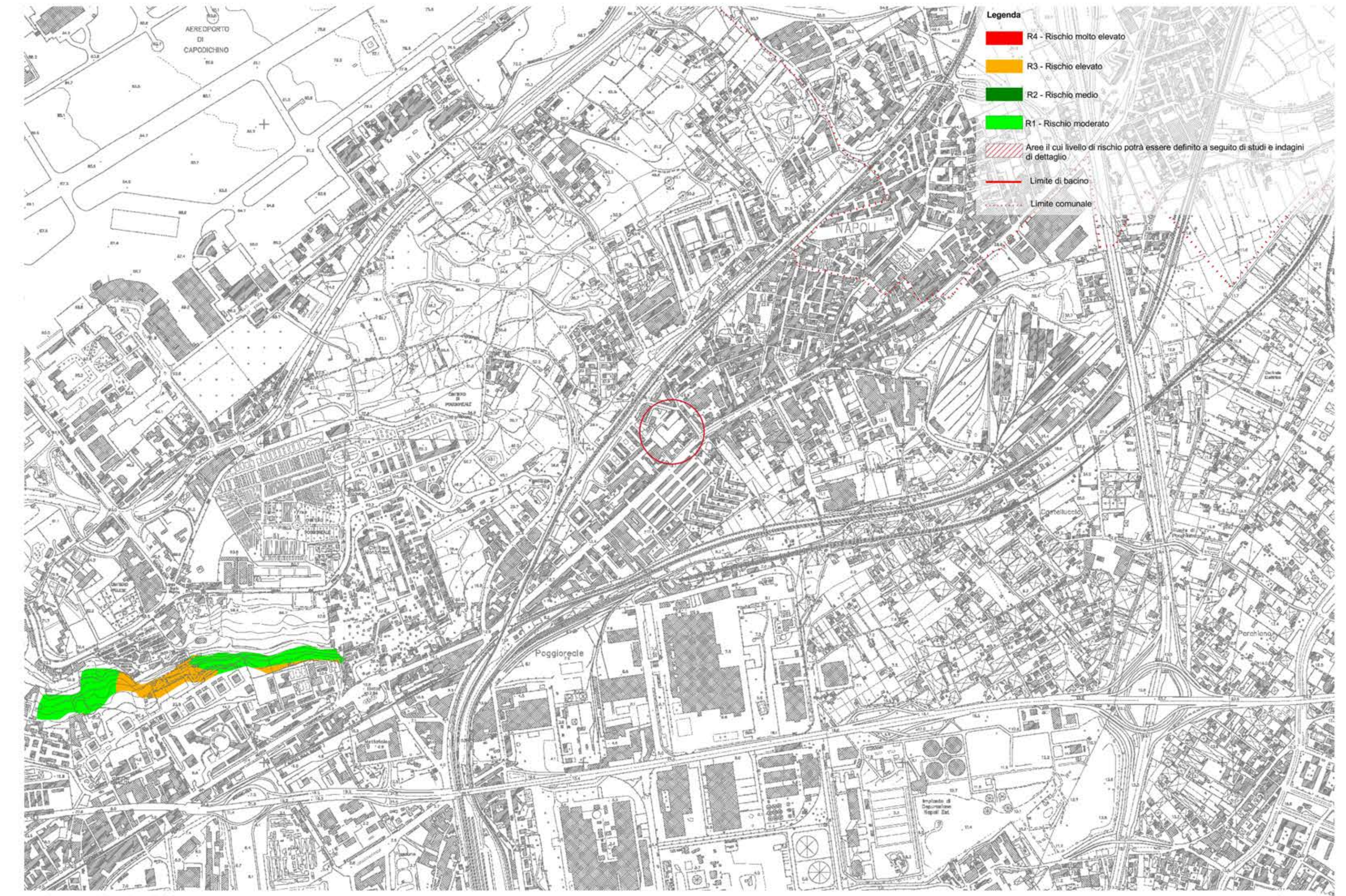
Stralcio carta del rischio idraulico

scala 1:10.000



Stralcio carta della pericolosità relativa (suscettibilità) da frana

scala 1:10.000



Stralcio carta del rischio da frana

scala 1:10.000

**COMUNE DI NAPOLI**  
 Città Metropolitana di Napoli  
 Servizio Pianificazione Urbanistica Attuativa

PIANO URBANISTICO ATTUATIVO DI INIZIATIVA PRIVATA  
 VIA STADERA 129  
 PROPOSTA DEFINITIVA DI PIANO

ai sensi degli artt. 26-27 della L.R.C. n. 16/2004 e dell'art. 33 delle N.T.A. della Variante generale al P.R.G.

---

**ANALISI**      **PIANO STRALCIO DI ASSETTO IDROGEOLOGICO**

Cod. Elaborato	REV.	DATA	REVISIONE - DESCRIZIONE	Redatto	Verificato	Approvato
A 06	01	02/22				
	02	06/22				
	03	08/22				

SCALA: 1:10.000

**Proponente:**  
 Soc. Nueva Construcion s.r.l.  
 Vincenzo Veneruso  
 Via della Stadera, 129  
 80143 Napoli

**Progetto:**  
 ARKETOPOS+PARTNERS  
 Viale dei Sgii, 19  
 80013 Casalnuovo di Napoli  
 email: info@arketopos.it

Geom. Dott. Andrea Zanfardino  
 Arch. Crescenzo Monella

Collaboratore:  
 Arch. Gianpiero Reimo