

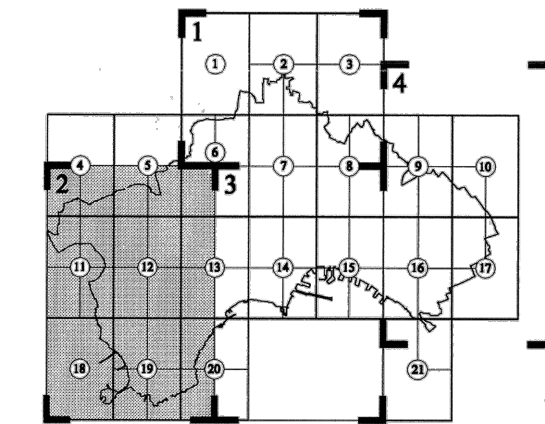


Comune di Napoli  
 assessorato alla vivibilità  
 servizio pianificazione urbanistica

Variante al piano regolatore generale  
 centro storico, zona orientale, zona nordoccidentale

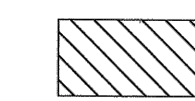
TAV. 13 Vincoli paesaggistici ex L.1497/1939 e 431/1985

foglio n. 2

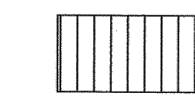


Il dirigente  
 Roberto Gianni

dicembre 1998



aree assoggettate ai vincoli della L. 1497 del 29 giugno 1939



aree assoggettate ai vincoli della L. 431 del 8 agosto 1985



Perimetro di intervento PUA -  
 Accordo di Programma 10 aprile 2007



A.C.E.R.  
 Agenzia Campana per l'Edilizia Residenziale  
 DIPARTIMENTO DI NAPOLI

ACCORDO DI PROGRAMMA DEL 10.04.2007  
 MINISTERO INFRASTRUTTURE - REGIONE CAMPANIA - COMUNE DI NAPOLI - A.C.E.R.

COMUNE DI NAPOLI  
 AREA TRASFORMAZIONE DEL TERRITORIO  
 SERVIZIO EDILIZIA RESIDENZIALE PUBBLICA E NUOVE CENTRALITÀ

INTERVENTO PER LA REALIZZAZIONE DI N.124 ALLOGGI DI EDILIZIA RESIDENZIALE SOCIALE E  
 RELATIVE URBANIZZAZIONI PRIMARIE E SECONDARIE NEL QUARTIERE SOCCAVO - NAPOLI

PIANO URBANISTICO ATTUATIVO (PUA)  
 EX SUB AMBITO 1 PROGRAMMA DI RECUPERO URBANO - SOCCAVO  
 CUP: B69C08000190005



Titolo: STRALCIO DELLA STRUMENTAZIONE URBANISTICA VIGENTE - VARIANTE PRG TAV.13 - VINCOLI PAESAGGISTICI EX L. 1497/1939 E 431/1985	Elab. n°	Emissione	Revisione	Revisione
	EA. 08	0	-	-
	Scala: 1:5.000	Data	-	-

IL DIRIGENTE DEL SERVIZIO:  
 arch. Paola Cerotto

IL RESPONSABILE UNICO DEL PROCEDIMENTO:  
 ing. Giovanni De Carlo

IL GRUPPO DI PROGETTAZIONE:  
 COMUNE NAPOLI

arch. Elisabetta Nulveni  
 ing. Gianluca Buonocore  
 ing. Roberta Catapano  
 geom. Luigi La Rocca  
 agronomo:  
 agr. Francesco Cona

A.C.E.R. (Dipartimento di Napoli)

arch. Angelo Colonna  
 ing. Luigi Ghezzi

REGIONE CAMPANIA  
 geom. Luciano Colantuono

SUPPORTO STRUMENTALE ALLA PROGETTAZIONE: SINTEC s.r.l.