



COMUNE DI NAPOLI
Area Urbanistica
 Servizio Pianificazione Urbanistica Attuativa

PIANO PARTICOLAREGGIATO AD INIZIATIVA PRIVATA
 (Piano Urbanistico Attuativo ad iniziativa Privata art. 26 L.R.C. N 16/2004)

Realizzazione di una media struttura di vendita MA/M
 ZTO Bb - Via G. A. Campano NTC Foglio 2, particelle 657,1101,1127,1128,1129

PROPOSTA DEFINITIVA DI P.U.A.

(senza valore di P.D.C.)
 R.U.P. Arch. Agrippino Graniero



Soggetto proponente:
 COGESTIM srl
 Mugnano di Napoli
 via Pietro Nenni, 40

Progetto urbanistico:
 Arch. Dario Bracci
 Villaricca- 80010
 Corso Europa,364

Relazioni specialistiche:
 Relazione geologica: Dott. Nunzio Capece
 Relazione impatto acustico: Arch. Paola Lembo
 Relazione trasportistica: Ing. Aurora Napolitano
 Relazione agronomica: Dott. Agr. Biagio Pagnano

P2

LOTTIZZAZIONE E ZONIZZAZIONE
 CON DESTINAZIONI D'USO DELLE AREE

DATA _____ SCALA SCALA 1:200 AGG. _____

MQ 5.266 AREA DI INTERVENTO PUA


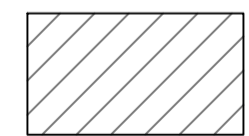
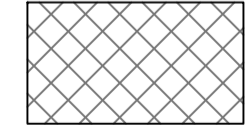
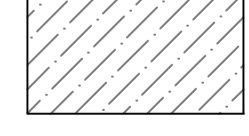
LOTTIZZAZIONE

LOTTO	SUPERFICIE
UNICO	MQ 5.266

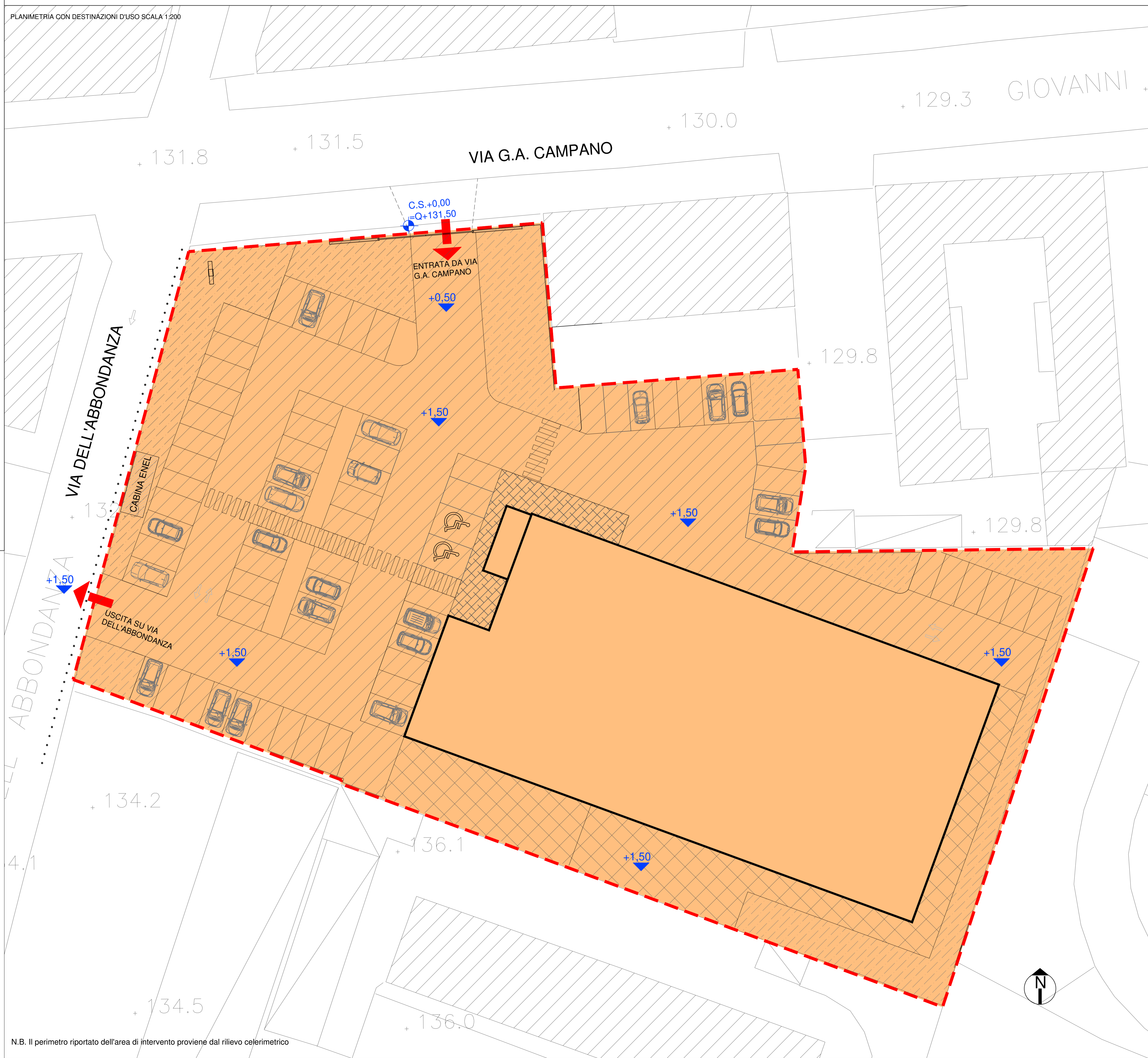
ZONIZZAZIONE

DESTINAZIONE D'USO
COMMERCIALE MEDIA STRUTTURA DI VENDITA MA/M

UTILIZZO DELLE SUPERFICI ALL'INTERNO DEL LOTTO

-  AREA DI SEDIME EDIFICIO
MQ 1.525
-  PARCHEGGI E SPAZI DI MANOVRA
MQ 2.452
-  AREE PER MOVIMENTAZIONE MERCI
MQ 426
-  AREE A VERDE MQ 774 DI CUI:
MQ 85 DA ASSOGGETTARE AD USO PUBBLICO
MQ 689 PER FORESTAZIONE URBANA
-  ACCESSO PEDONALE ALL'EDIFICIO
MQ 89

PLANIMETRIA CON DESTINAZIONI D'USO SCALA 1:200



N.B. Il perimetro riportato dell'area di intervento proviene dal rilievo celerimetrico