



6.d.1

# Cimitero di MIANO

RILIEVO AEROFOTOGRAMMETRICO  
settembre 2002



Cimitero di  
**MIANO**

INDIVIDUAZIONE PLANIMETRICA

scala 1 : 4.000

 cimitero esistente



# MIANO

Il cimitero è situato a Nord dell'aggregato storico di Mianella, alle spalle del Santuario *extra-moenia*, della Madonna dell'Arco. Immediatamente ad Ovest, separato da via Gambardella è l'ex cimitero di guerra francese, oggi in parte utilizzato come espansione dell'area cimiteriale comunale.

L'area in cui sorge il cimitero, pianeggiante, è densamente urbanizzata con la presenza di edilizia residenziale frammista ad attività produttive. Le lottizzazioni residenziali sono intensive con blocchi edilizi che arrivano fino a 8/10 piani. Tangente al lato Nord del cimitero è stata realizzata, su viadotto, una strada a scorrimento veloce (Perimetrale di Scampia); va inoltre segnalata la presenza del tracciato della vecchia linea ferroviaria alifana, attualmente in disuso.

Il complesso cimiteriale ha un'estensione complessiva di 16911 mq. L'80% di tale area risulta non edificata, destinata a viali, aiuole e campi d'inumazione (questi ultimi hanno un'estensione di 2230 mq); la restante superficie è occupata da edifici per congreghe (2450 mq), da cappelle private (396 mq), dalla chiesa (173 mq) e da edifici per servizi (411 mq).

Il recinto del cimitero, di forma quadrangolare, va considerato come unicum morfologico con il santuario della Madonna dell'Arco (in un tratto il muro del cimitero è persino in aderenza alla parte posteriore della chiesa): il santuario, la cui giacitura corrisponde a quella del recinto cimiteriale, va considerato come la parte rappresentativa, pubblica, del retrostante spazio murato; l'ingresso stesso del cimitero avviene s tangendo la facciata laterale del Santuario. Non ci sono relazioni, invece, tra il cimitero ottocentesco e l'ex cimitero dei francesi il cui impianto a croce latina, risalente all'immediato secondo dopoguerra, appare leggermente ruotato rispetto all'asse individuato dal complesso convento-cimitero storico. Alcuni lotti dell'ex cimitero francese sono stati funzionalmente aggregati, nel tempo, al cimitero originario: sono stati realizzati due edifici multipiano per nicchii comunali (alti circa 11m), una bassa palazzina per servizi e riutilizzati quattro lotti ineditati per l'inumazione.

Tornando al cimitero originario, è possibile leggere l'impianto come aggregazione di un primo nucleo, rettangolare, e di un nucleo posteriore, trapezoidale. Il primo, strutturato su di un sistema di viali ortogonali con asse centrale gerarchizzato dalla cappella in asse, con ricca vegetazione arborea (cipressi, pini ed una canfora) ospita campi d'inumazione, cappelle private ed alcune piccole congreghe con campi d'inumazione. Il secondo pezzo ospita tre imponenti blocchi edilizi (alti tra i 15 e i 18m) ed un campo d'inumazione, in cui sono presenti alcune alberature che prolungano, in questa parte, la ricca vegetazione presente nel rettangolo d'ingresso.

Il cimitero risulta discretamente servito dalla rete dei trasporti su gomma mentre, ad oggi, risulta inadatta l'accessibilità relativa alle rete su ferro.

Dal punto di vista della viabilità urbana i vicini Corso Secondigliano e Via Miano costituiscono importanti arterie di traffico cittadino ma è da rilevare l'assenza di prossimità ad alcun punto di accesso al sistema autostradale urbano. Inadatta è anche la presenza di aree di parcheggio.

La stazione ferroviaria più vicina all'area è rappresentata dalla stazione "Piscinola" della Linea Metropolitana 1. Essa non può essere considerata idonea ai fini della accessibilità pedonale per la distanza ben superiore a 500m.

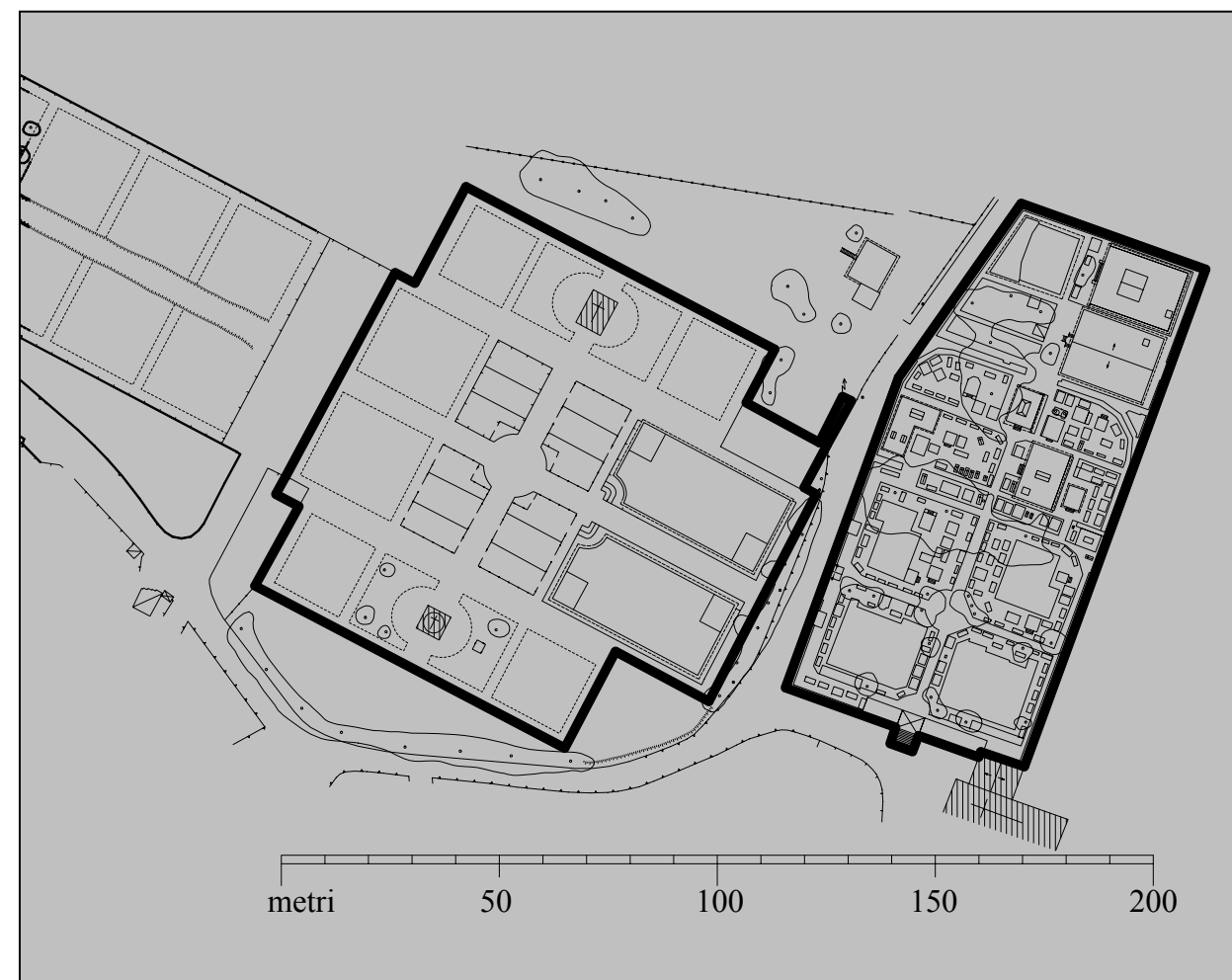


Foto zenitale

## 6.d.3 Cimitero di **MIANO** SCHEMA DESCRITTIVA



# MIANO



	Superfici	% superficie
<b>Totale</b>	<b>16910,75</b>	100,00
<b>Totale edificato</b>	3428,54	20,27
<b>Campi di inumazione</b>	2229,76	13,19
<b>Altre superfici</b> (viali,aiuole,connettivi, monumenti,edicole)	11252,45	66,54

Campi di inumazione	numero	superficie	numero fosse	altre fosse al coperto	comunali	206
	10	2229,76	411		private	225 <sup>(1)</sup> 111 <sup>(2)</sup>

	numero	h. media	sup. coperta	% dell'edificato totale	vol.	Ic	It
<b>Cappelle</b>	74	4,13	395,61	11,539	1690,20	0,02	0,10
<b>Congreghe</b>	16	12,76	2449,54	71,446	32676,67	0,14	1,93
<b>Chiese</b>	3	8,76	172,87	5,042	1833,40	0,01	0,11
<b>Edifici Cimiteriali</b>	8	3,48	410,52	11,974	1717,95	0,02	0,10
<b>Totale edificato</b>	101	7,28	3428,54	100,000	37918,22	0,20	2,24

Altezze, superfici e volumi espressi rispettivamente in metri, metri quadrati e metri cubi

(1) in sodalizi e arciconfraternite

(2) valore stimato in funzione del numero di cappelle

## 6.d.4 Cimitero di MIANO CARATTERISTICHE DIMENSIONALI

elaborazione su dati desunti dal rilievo aerofotogrammetrico del settembre 2002

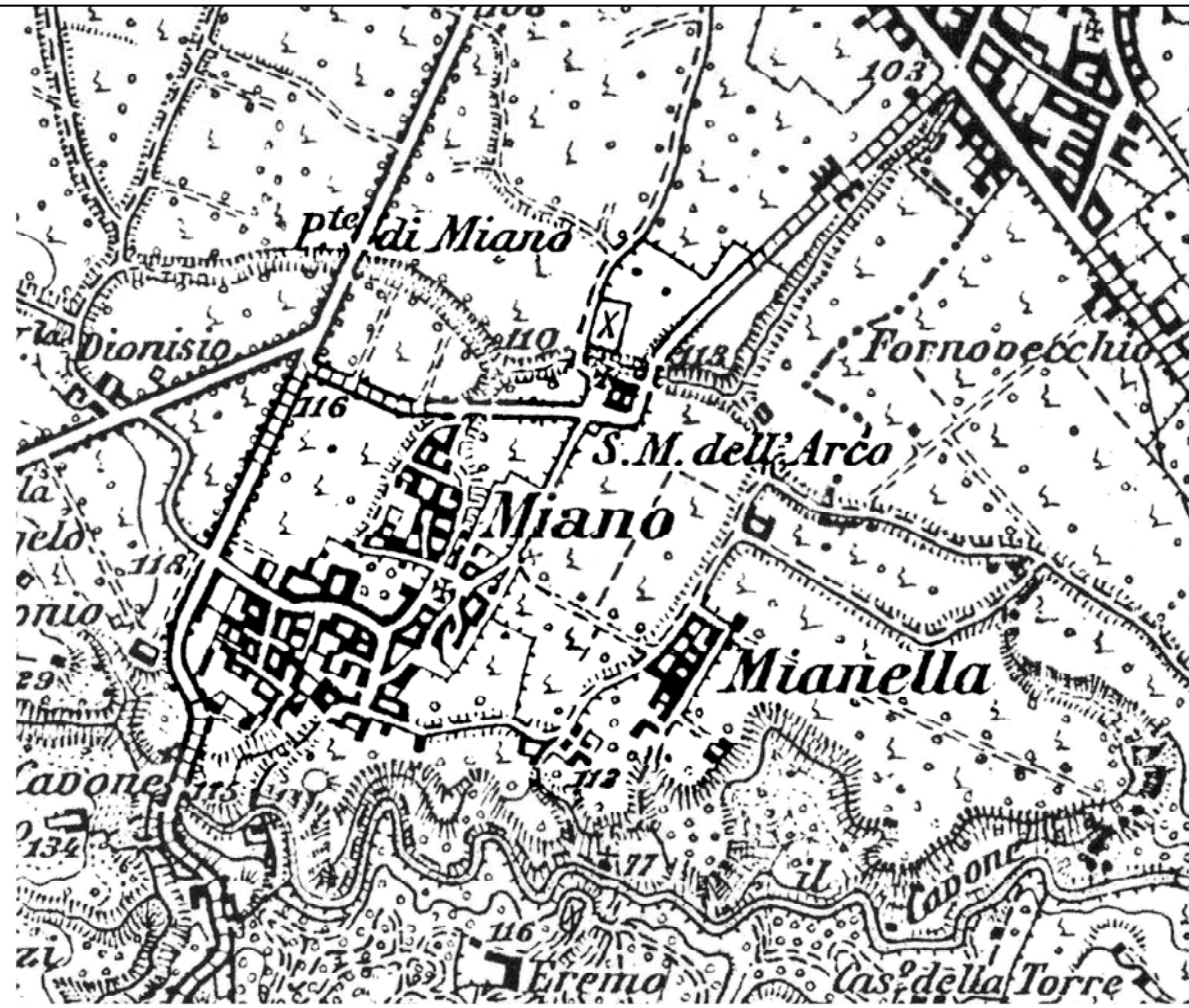




6.d.5

## Cimitero di MIANO

IMMAGINI STORICHE  
fotografie aeree 1929/1945, cartografie



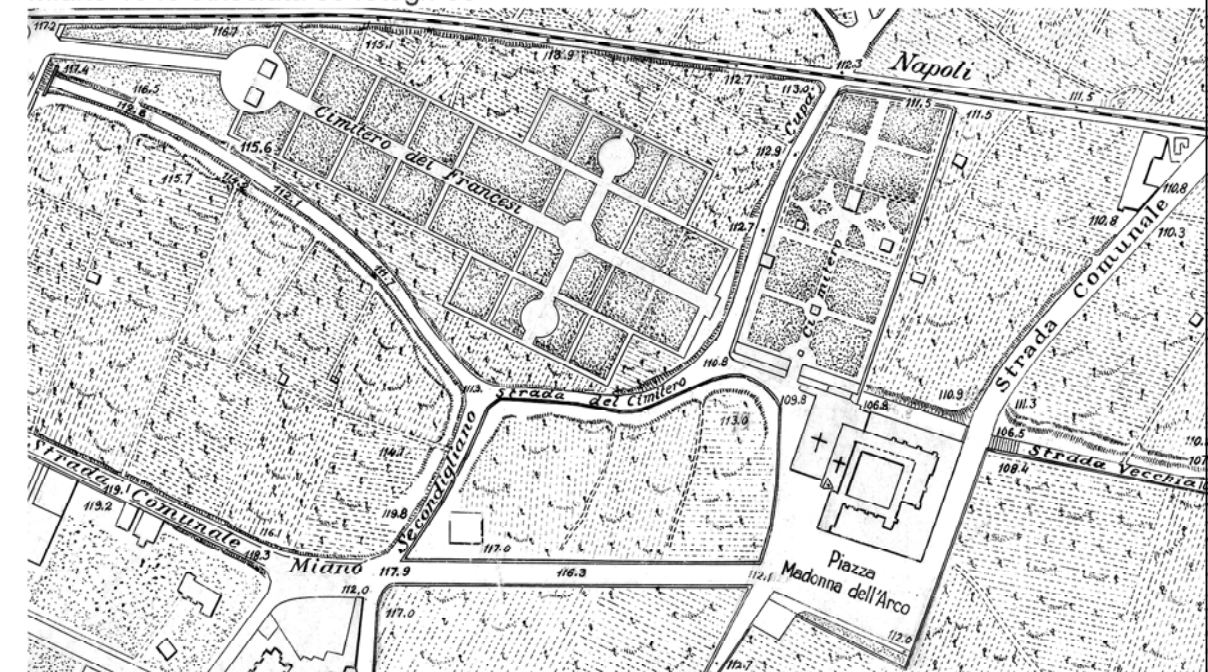
Miano I.G.M. 1907



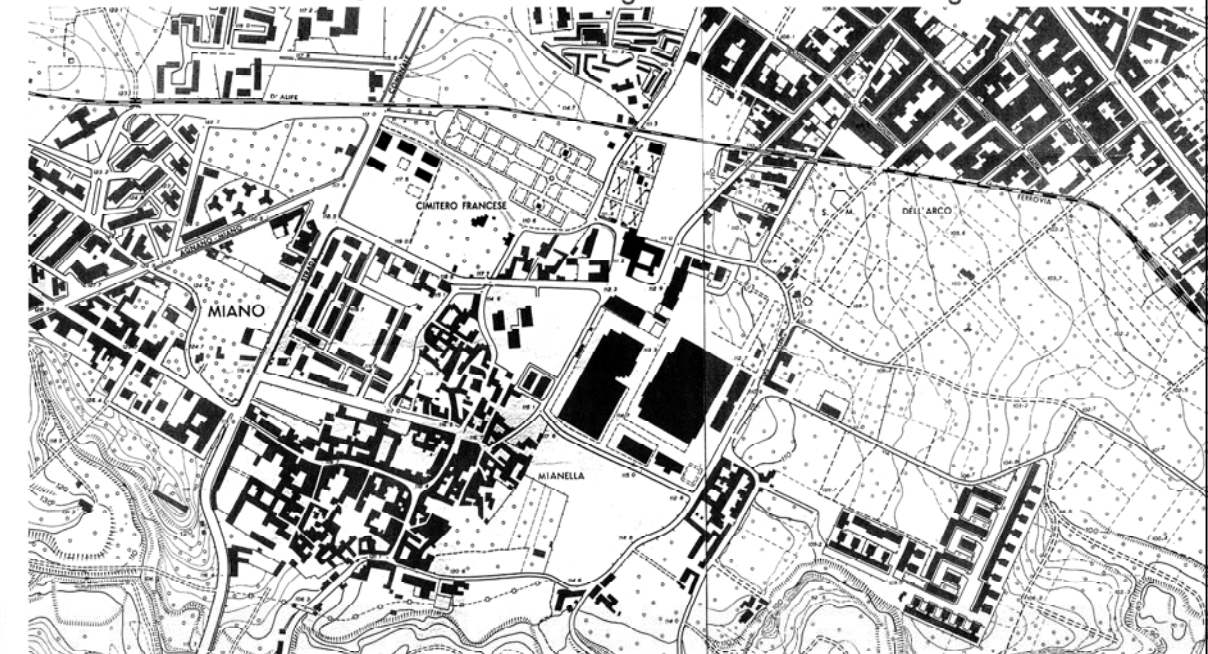
Miano 1929 strisciata I fotogr.31d



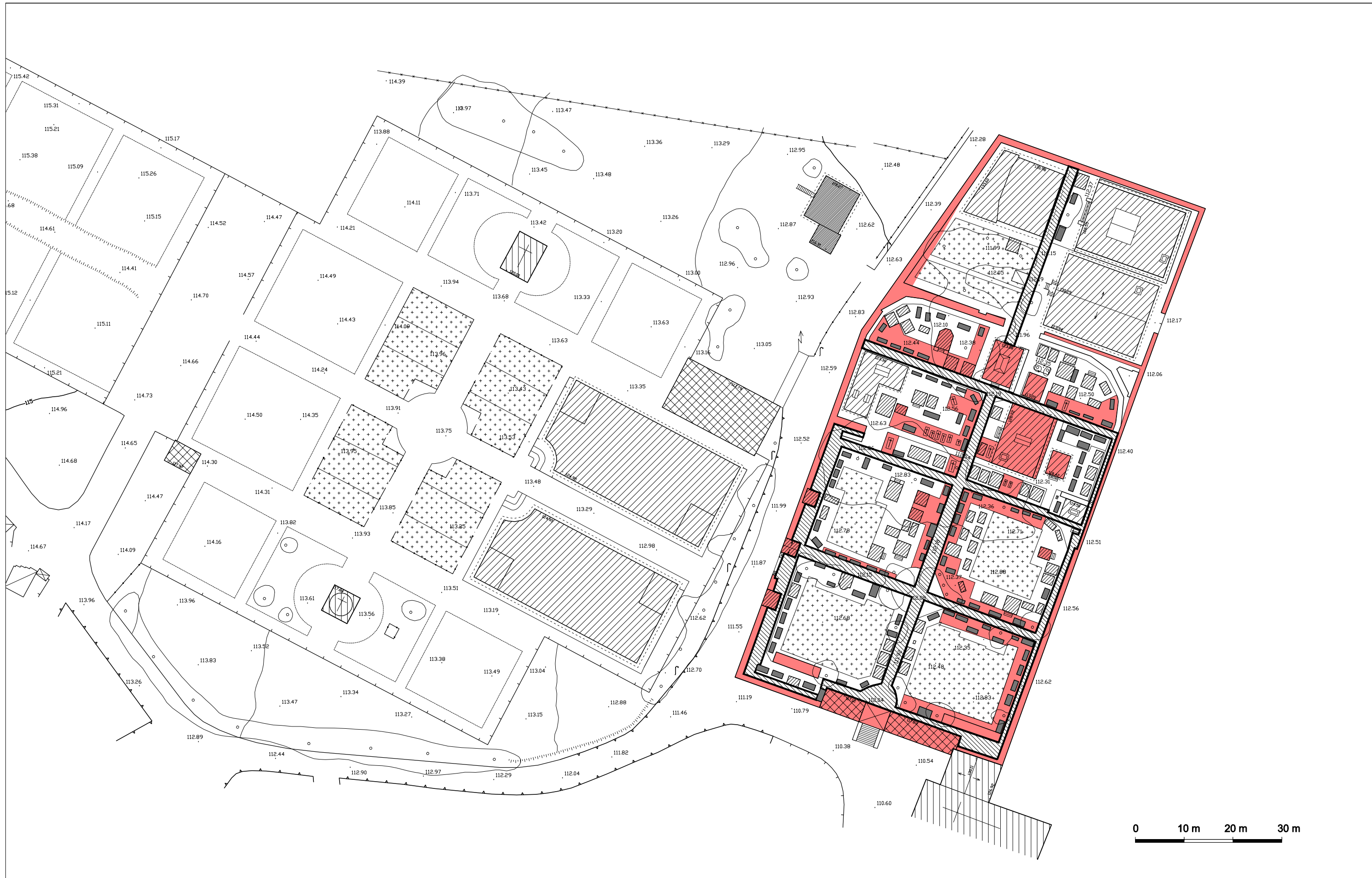
Miano 1943 strisciata 60 fotogr. 98





Elaborazione della carta Schiavoni con la raffigurazione del cimitero di guerra francese



Miano S.T.R. 1962



**6.d.6. Cimitero di MIANO**  
**PERMANENZA DELL' IMPIANTO STORICO**

-  Assi originari principali
-  Aree prevalentemente edificate al 1943



Dipartimento Urbanistica  
 Servizio Pianificazione Esecutiva  
 Aree di Recente Formazione



6.d.7.1. Cimitero di **MIANO**  
IMMAGINI FOTOGRAFICHE AEREE



6.d.7.2. Cimitero di **MIANO**  
IMMAGINI FOTOGRAFICHE AEREE







6.d.8.2. Cimitero di **MIANO**  
IMMAGINI FOTOGRAFICHE



6.d.8.3. Cimitero di **MIANO**  
IMMAGINI FOTOGRAFICHE





6.d.8.4. Cimitero di **MIANO**  
IMMAGINI FOTOGRAFICHE



6.d.8.5. Cimitero di **MIANO**  
IMMAGINI FOTOGRAFICHE



**6.d.9. Cimitero di MIANO**  
**INDIVIDUAZIONE DELLE ESSENZE**  
**ARBOREE DI PREGIO**


- |                             |                          |
|-----------------------------|--------------------------|
| CC - Cinnamomum camphora    | Pc - Phoenix canariensis |
| Cu - Cupressus sempervirens | Qi - Quercus ilex        |
| Jr - Juglans regia          | Tb - Taxus baccata       |
| Mg - Magnolia grandiflora   |                          |

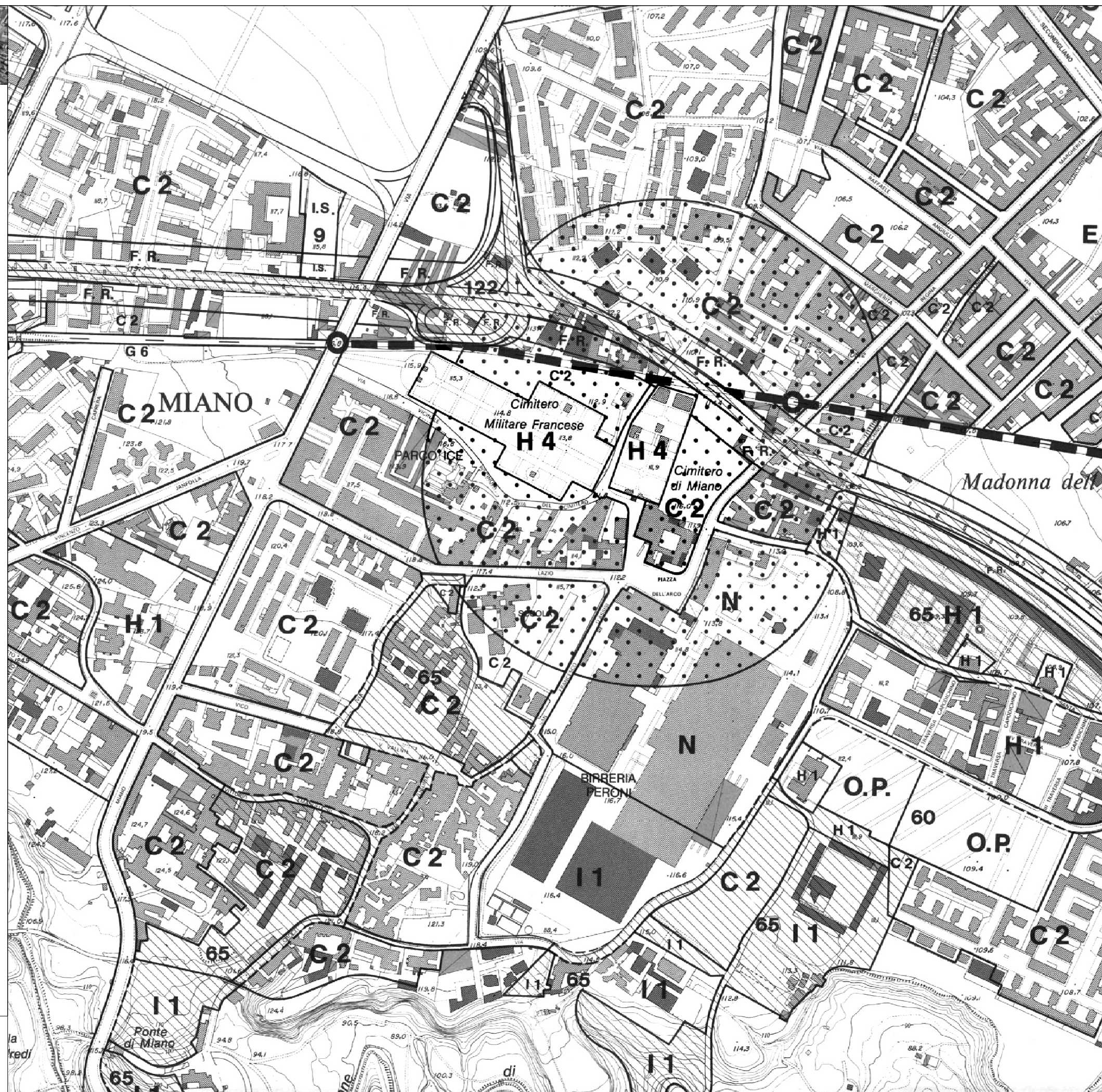


## Cimitero di MIANO

LA STRUMENTAZIONE URBANISTICA VIGENTE  
STRALCIO DEL PRG APPROVATO CON  
D.M. N. 1829 DEL 31 MARZO 1972

ZONIZZAZIONE scala 1:4.000

- A2 Conservazione dell'edilizia residenziale esistente con integrazione di attrezzature e servizi
- C1 Ristrutturazione con integrazione di residenze e servizi
- C2 Risanamento e ristrutturazione edilizia
- D1 Nuova edilizia residenziale
- E3 Centri di quartiere
- G1 Edifici pubblici di rilievo urbano e territoriale
- G2 Attrezzature universitarie e per istituti di cultura e ricerca
- G3 Attrezzature ospedaliere
- G5 Area destinata a sede del nuovo carcere e dei nuovi istituti di rieducazione
- G6 Parco ferroviario, autostazioni e grandi parcheggi a scala urbana
- H1 Parco di attrezzature integrate
- H4 Aree cimiteriali
- I1 Parco di particolare interesse paesistico e ambientale
- I1A Parco di particolare interesse paesistico e ambientale con vincolo archeologico
- I2 Verde a parco pubblico
- L3 Parco privato per attrezzature ricettive e assistenziali con indice di fabbricabilità fondiaria di 1,5 mc/mq
- M Zona agricola
- N Zona industriale
- F.R. Fasce di rispetto
-  Aree sottoposte a vincolo cimiteriale



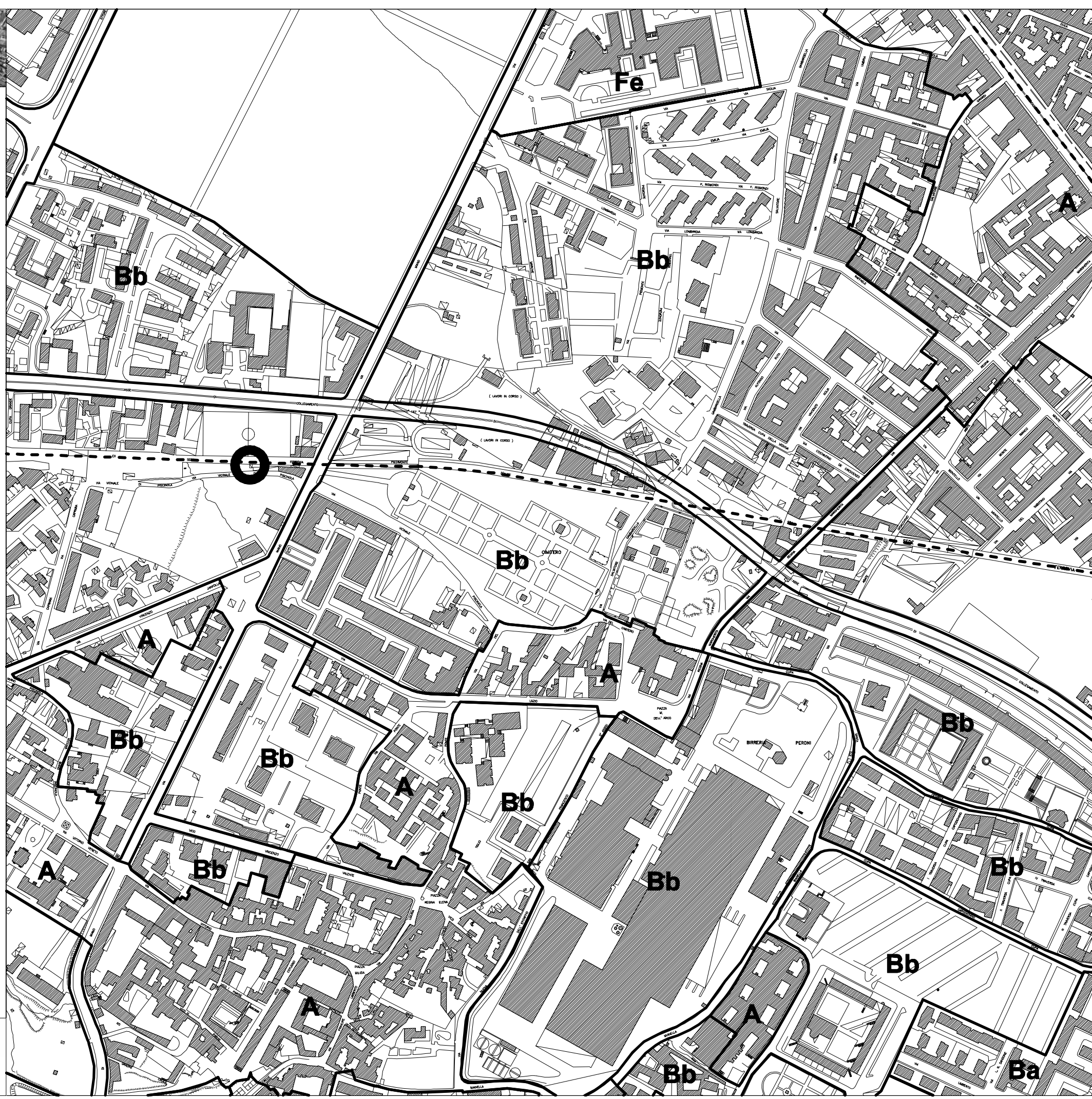
# Cimitero di MIANO

## LA STRUMENTAZIONE URBANISTICA IN CORSO DI APPROVAZIONE

stralcio della variante al Prg adottata con delib. CC n.35 del 19-02-2001

ZONIZZAZIONE scala 1:4.000

- A - Insediamenti di interesse storico**
- Aa - Strutture e manufatti isolati
- Ab - Siti archeologici
- Ac - Porto storico
- Ad - Agricolo in centro storico
  
- B - Agglomerati urbani di recente formazione**
- Ba - Edilizia d'impianto
- Bb - Espansione recente
- Bc - Porto di recente formazione
  
- D - Insediamenti per la produzione di beni e servizi**
- Da - Insediamenti per la produzione di beni e servizi d'interesse tipologico testimoniale
- Db - Nuovi insediamenti per la produzione di beni e servizi
- Dc - Area produttiva florovivaistica
  
- E - Componenti strutturanti la conformazione naturale del territorio**
- Ea - Aree agricole
- Eb - Aree incolte
- Ec - Aree boscate
- Ed - Aree a verde ornamentale
- Ee - Rupi, costoni, cave, spiagge e scogliere
  
- F - Parchi territoriali, altre attrezzature e impianti a scala urbana e territoriale**
- Fa - Componenti strutturanti la conformazione naturale del territorio, destinate a parco territoriale
- Fa1 - Aree agricole
- Fa2 - Aree incolte
- Fa3 - Aree boscate
- Fa4 - Aree a verde ornamentale
- Fa5 - Sito reale di Capodimonte
- Fa6 - Rupi, costoni e cave
- Fb - Abitati nel parco
- Fc - Parchi di nuovo impianto
- Fd - Parco cimiteriale di Poggioreale
- Fe - Strutture pubbliche o di uso pubblico e collettivo
- Ff - Ferrovie e nodi di interscambio
- Fg - Parte dell'aeroporto esistente e zone da destinare ad attrezzature, impianti uffici e officine aeronautiche a servizio dell'aeroporto fin quando esistente ed in attività e a servizio dell'aeroporto
- Fh - Impianti tecnologici
  
- G - Insediamenti urbani integrati**
- Sistema dei trasporti su ferro
- - Linee su ferro
- - Stazioni esistenti al 1998
- - Stazioni nuove





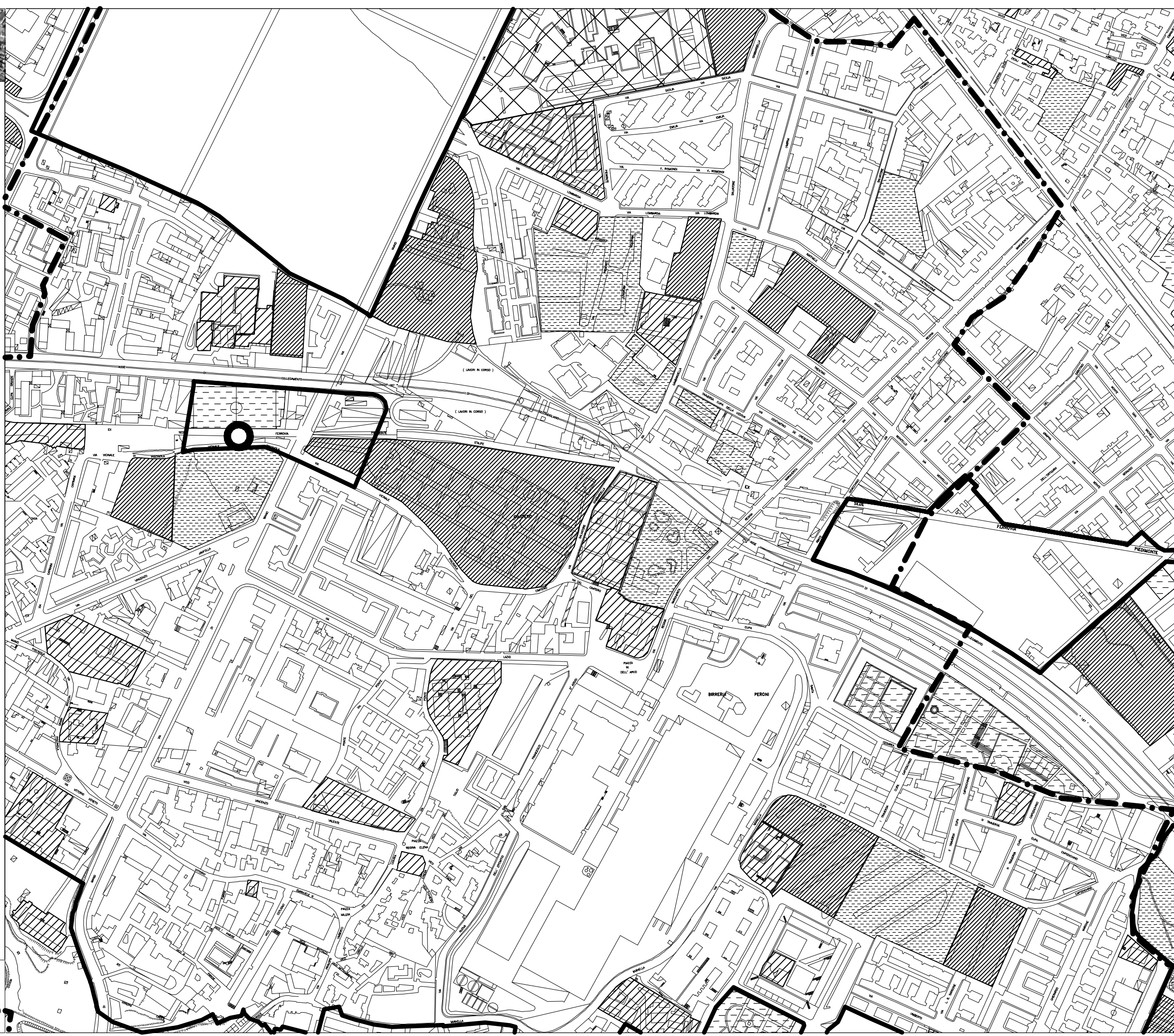
# Cimitero di MIANO

LA STRUMENTAZIONE URBANISTICA  
IN CORSO DI APPROVAZIONE

STRALCIO DELLA VARIANTE  
AL PRG ADOTTATA

SPECIFICAZIONI scala 1 : 4.000

-  spazi pubblici esistenti
-  immobili reperiti da destinare a spazi pubblici
-  immobili destinati a istruzione
-  immobili reperiti da destinare a istruzione, interesse comune e parcheggi
-  immobili destinati a istruzione superiore
-  immobili reperiti da destinare
-  unità speciali a struttura unitaria
-  verde relativo alle unità speciali
-  ambiti assoggettati a piani urbanistici esecutivi
-  sub-ambiti
-  delimitazione quartieri
-  stazioni esistenti delle linee su ferro
-  stazioni di progetto delle linee su ferro
-  attrezzature integrate con altre funzioni - esistenti
-  attrezzature integrate con altre funzioni - previste





PIANO  
REGOLATORE  
CIMITERIALE  
**DI NAPOLI**

 **Torna al sommario**