




**AVVISO DI ALLERTA METEO-IDROGEOLOGICA E IDRAULICA REGIONE CAMPANIA**




(Rif.to: DD.P.G.R.C. n. 299/2005 e n. 49/2014; Circolare C.D.P.C. n. 7117/2016; D.P.G.R. n. 245/2017)



<b>AVVISO</b>  <b>N. 69 / 2023</b>		<i>Ora</i>	<i>Giorno</i>		<i>Mese</i>	<i>Anno</i>
	<i>Emesso alle</i>	<b>10:50</b>	<b>SABATO</b>	<b>21</b>	<b>10</b>	<b>2023</b>
	<i>Valido da</i>	<b>06:00</b>	<b>DOMENICA</b>	<b>22</b>	<b>10</b>	<b>2023</b>
	<i>Valido fino a</i>	<b>15:00</b>	<b>DOMENICA</b>	<b>22</b>	<b>10</b>	<b>2023</b>

Visto il Bollettino di Vigilanza Meteorologica Nazionale del Dipartimento della Protezione Civile e il Bollettino Meteorologico Regionale, con riferimento al vigente sistema di allertamento regionale, adeguato con D.P.G.R. n. 245/2017 alle indicazioni operative del Capo Dipartimento della Protezione Civile di cui alla circolare prot. n. 7117/2016,

**IL CENTRO FUNZIONALE DECENTRATO DELLA CAMPANIA EMETTE IL/I SEGUENTE/I:**

<b>ZONA</b>	<b>AVVISO METEO</b>		<b>AVVISO DI CRITICITÀ IDROGEO</b>		
	<b>Fenomeni Rilevanti</b>		<b>Livello di ALLERTA (Livello di criticità)</b>	<b>Tipologia di Rischio</b>	<b>Principali Scenari di Evento ed Effetti al Suolo</b>
<b>1</b>		Precipitazioni locali, anche a carattere di rovescio.	<b>GIALLO</b>	Idrogeologico Localizzato	Anche in assenza di precipitazioni: - Ruscellamenti superficiali, con possibili fenomeni di trasporto di materiale e possibili voragini per fenomeni di erosione; -Possibile innalzamento dei livelli idrometrici dei corsi d'acqua, con fenomeni di inondazione delle aree limitrofe, anche per effetto di criticità locali (tombature, restringimenti, occlusioni); -Scorrimento superficiale delle acque nelle strade e possibili fenomeni di rigurgito delle acque piovane, con tracimazione e coinvolgimento delle aree urbane depresse; - Occasionali fenomeni franosi e possibili cadute massi per condizioni idrogeologiche particolarmente fragili, per la saturazione dei suoli.
<b>2</b>		Precipitazioni locali, anche a carattere di rovescio.	<b>GIALLO</b>	Idrogeologico Localizzato	Anche in assenza di precipitazioni: - Ruscellamenti superficiali, con possibili fenomeni di trasporto di materiale e possibili voragini per fenomeni di erosione; -Possibile innalzamento dei livelli idrometrici dei corsi d'acqua, con fenomeni di inondazione delle aree limitrofe, anche per effetto di criticità locali (tombature, restringimenti, occlusioni); -Scorrimento superficiale delle acque nelle strade e possibili fenomeni di rigurgito delle acque piovane, con tracimazione e coinvolgimento delle aree urbane depresse; - Occasionali fenomeni franosi e possibili cadute massi per condizioni idrogeologiche particolarmente fragili, per la saturazione dei suoli.
<b>3</b>		Precipitazioni locali, anche a carattere di rovescio.	<b>GIALLO</b>	Idrogeologico Localizzato	Anche in assenza di precipitazioni: - Ruscellamenti superficiali, con possibili fenomeni di trasporto di materiale e possibili voragini per fenomeni di erosione; -Possibile innalzamento dei livelli idrometrici dei corsi d'acqua, con fenomeni di inondazione delle aree limitrofe, anche per effetto di criticità locali (tombature, restringimenti, occlusioni); -Scorrimento superficiale delle acque nelle strade e possibili fenomeni di rigurgito delle acque piovane, con tracimazione e coinvolgimento delle aree urbane depresse; - Occasionali fenomeni franosi e possibili cadute massi per condizioni idrogeologiche particolarmente fragili, per la saturazione dei suoli.

ZONA	AVVISO METEO		AVVISO DI CRITICITÀ IDROGEO		
	Fenomeni Rilevanti		Livello di ALLERTA (Livello di criticità)	Tipologia di Rischio	Principali Scenari di Evento ed Effetti al Suolo
4		Precipitazioni locali, anche a carattere di rovescio.	<b>GIALLO</b>	Idrogeologico Localizzato	<p>Anche in assenza di precipitazioni:</p> <ul style="list-style-type: none"> <li>- Ruscellamenti superficiali, con possibili fenomeni di trasporto di materiale e possibili voragini per fenomeni di erosione; -Possibile innalzamento dei livelli idrometrici dei corsi d'acqua, con fenomeni di inondazione delle aree limitrofe, anche per effetto di criticità locali (tombature, restringimenti, occlusioni); -Scorrimento superficiale delle acque nelle strade e possibili fenomeni di rigurgito delle acque piovane, con tracimazione e coinvolgimento delle aree urbane depresse; - Occasionali fenomeni franosi e possibili cadute massi per condizioni idrogeologiche particolarmente fragili, per la saturazione dei suoli.</li> </ul>
5		Precipitazioni locali, anche a carattere di rovescio.	<b>GIALLO</b>	Idrogeologico Localizzato	<p>Anche in assenza di precipitazioni:</p> <ul style="list-style-type: none"> <li>- Ruscellamenti superficiali, con possibili fenomeni di trasporto di materiale e possibili voragini per fenomeni di erosione; -Possibile innalzamento dei livelli idrometrici dei corsi d'acqua, con fenomeni di inondazione delle aree limitrofe, anche per effetto di criticità locali (tombature, restringimenti, occlusioni); -Scorrimento superficiale delle acque nelle strade e possibili fenomeni di rigurgito delle acque piovane, con tracimazione e coinvolgimento delle aree urbane depresse; - Occasionali fenomeni franosi e possibili cadute massi per condizioni idrogeologiche particolarmente fragili, per la saturazione dei suoli.</li> </ul>
6		Precipitazioni locali, anche a carattere di rovescio.	<b>GIALLO</b>	Idrogeologico Localizzato	<p>Anche in assenza di precipitazioni:</p> <ul style="list-style-type: none"> <li>- Ruscellamenti superficiali, con possibili fenomeni di trasporto di materiale e possibili voragini per fenomeni di erosione; -Possibile innalzamento dei livelli idrometrici dei corsi d'acqua, con fenomeni di inondazione delle aree limitrofe, anche per effetto di criticità locali (tombature, restringimenti, occlusioni); -Scorrimento superficiale delle acque nelle strade e possibili fenomeni di rigurgito delle acque piovane, con tracimazione e coinvolgimento delle aree urbane depresse; - Occasionali fenomeni franosi e possibili cadute massi per condizioni idrogeologiche particolarmente fragili, per la saturazione dei suoli.</li> </ul>

ZONA	AVVISO METEO		AVVISO DI CRITICITÀ IDROGEO		
	Fenomeni Rilevanti		Livello di ALLERTA (Livello di criticità)	Tipologia di Rischio	Principali Scenari di Evento ed Effetti al Suolo
7		Precipitazioni locali, anche a carattere di rovescio.	GIALLO	Idrogeologico Localizzato	<p>Anche in assenza di precipitazioni:</p> <ul style="list-style-type: none"> <li>- Ruscellamenti superficiali, con possibili fenomeni di trasporto di materiale e possibili voragini per fenomeni di erosione;</li> <li>- Possibile innalzamento dei livelli idrometrici dei corsi d'acqua, con fenomeni di inondazione delle aree limitrofe, anche per effetto di criticità locali (tombature, restringimenti, occlusioni);</li> <li>- Scorrimento superficiale delle acque nelle strade e possibili fenomeni di rigurgito delle acque piovane, con tracimazione e coinvolgimento delle aree urbane depresse;</li> <li>- Occasionali fenomeni franosi e possibili cadute massi per condizioni idrogeologiche particolarmente fragili, per la saturazione dei suoli.</li> </ul>
8		Precipitazioni locali, anche a carattere di rovescio.	GIALLO	Idrogeologico Localizzato	<p>Anche in assenza di precipitazioni:</p> <ul style="list-style-type: none"> <li>- Ruscellamenti superficiali, con possibili fenomeni di trasporto di materiale e possibili voragini per fenomeni di erosione;</li> <li>- Possibile innalzamento dei livelli idrometrici dei corsi d'acqua, con fenomeni di inondazione delle aree limitrofe, anche per effetto di criticità locali (tombature, restringimenti, occlusioni);</li> <li>- Scorrimento superficiale delle acque nelle strade e possibili fenomeni di rigurgito delle acque piovane, con tracimazione e coinvolgimento delle aree urbane depresse;</li> <li>- Occasionali fenomeni franosi e possibili cadute massi per condizioni idrogeologiche particolarmente fragili, per la saturazione dei suoli.</li> </ul>

### Legenda Simboli:



### Legenda Zone di allerta meteo:

**Zona 1:** Piana campana, Napoli, Isole, Area Vesuviana; **Zona 2:** Alto Volturno e Matese; **Zona 3:** Penisola sorrentino-amalfitana, Monti di Sarno e Monti Picentini; **Zona 4:** Alta Irpinia e Sannio; **Zona 5:** Tuscano e Alto Sele; **Zona 6:** Piana Sele e Alto Cilento; **Zona 7:** Tanagro; **Zona 8:** Basso Cilento.