

## IL RISCHIO CAMPI FLEGREI

I Campi Flegrei sono una vasta area vulcanica attiva con una struttura detta “caldera”, cioè un’area ribassata di forma quasi circolare che si è formata per effetto di grandi eruzioni esplosive del passato.

La **zona rossa** è l’area per cui l’evacuazione preventiva è, in caso di “allarme”, l’unica misura di salvaguardia per la popolazione.

È infatti esposta al pericolo di invasione di flussi piroclastici che, per le loro elevate temperature e velocità, rappresentano il fenomeno più pericoloso per le persone.

**In caso di dichiarazione di stato di emergenza nazionale per il rischio di eruzione vulcanica ai Campi Flegrei, i cittadini residenti nella zona rossa dovranno cautelativamente allontanarsi seguendo il piano di emergenza comunale.**



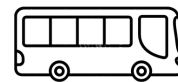
**I livelli di allerta di pre allarme e allarme vengono dichiarati dalla Presidenza del Consiglio dei Ministri previa consultazione col presidente della regione Campania.**

## IL PIANO DI ALLONTANAMENTO

Il Piano di allontanamento comunale (**Piano**) prevede **due diverse modalità di allontanamento**:



**autonomo o assistito**



Le due modalità si attiveranno contemporaneamente dopo la 12° ora dalla dichiarazione dello stato di emergenza nazionale per il rischio di eruzione ai Campi Flegrei.

**L'allontanamento della popolazione è programmato in 48 ore.**

Durante la **fase di preallarme (arancione)** i cittadini **potranno** allontanarsi volontariamente, dandone comunicazione al Comune, e ricevere un contributo di autonoma sistemazione (C.A.S.).

Nell'ipotesi in cui si dovesse passare al **livello rosso di allarme**, i cittadini residenti nella zona rossa **dovranno obbligatoriamente** lasciare la zona rossa, seguendo le istruzioni del Piano in base alla modalità di allontanamento prescelta (autonoma o assistita).

**Coloro che sceglieranno di allontanarsi in autonomia** potranno recarsi nella **Regione gemellata** o in **altra sistemazione al di fuori della zona a rischio** dandone comunicazione al Comune per ricevere il C.A.S.

**I cittadini che invece sceglieranno di allontanarsi col sistema di trasporto assistito** verranno accompagnati nella Regione gemellata.

**Ogni quartiere di Napoli è gemellato con una Regione diversa e pertanto il piano comunale fornirà indicazioni adeguate a tutti i cittadini per allontanarsi dalla zona rossa.**

Nell'area dei Campi Flegrei vivono circa 500.000 persone, di cui circa 300.000 a Napoli.

I **quartieri** di Napoli che rientrano interamente in **zona rossa** sono: **Pianura, Bagnoli, Posillipo, Fuorigrotta, Soccavo.**

Quelli parzialmente inseriti sono: Chiaiano, Arenella, Vomero, Chiaia, San Ferdinando, Montecalvario.

Sono compresi in zona rossa anche i comuni di Pozzuoli, Bacoli, Monte di Procida e Quarto, parte dei Comuni di Giugliano in Campania e di Marano di Napoli.



**Mappa gemellaggi Quartieri/Regioni**

# ALLONTANAMENTO ASSISTITO




I cittadini che sceglieranno di allontanarsi con il supporto del trasporto pubblico dovranno raggiungere l'Area di attesa assegnata (indicata con segnaletica di colore blu e giallo) nella fascia oraria indicata nel piano, utilizzando la linea di trasporto pubblico dedicata alla specifica area di attesa. Il percorso dall'area di attesa verso l'area di incontro è garantito da autobus regionali, fino a raggiungere l'area di accoglienza presso le Regioni gemellate.

Quartiere	Area di attesa	Ubicazione Area di attesa	Area di incontro	Regione gemellata
Posillipo	Po1	piazza S. Luigi	Porto di Napoli	Sardegna
Posillipo	Po2	via Boccaccio/viale virgilio	Porto di Napoli	
Chiaia S.Ferdinando Montecalvario	CMSF1	piazza Vittoria	Porto di Napoli	Sicilia
Chiaia S.Ferdinando Montecalvario	CMSF2	piazza Sannazzaro	Porto di Napoli	
Vomero	V1	via Rossini	stazione RFI Afragola	Piemonte/Valle d'Aosta
Chiaiano	C1	via Bianchi/ parcheggio Monaldi	stazione RFI Villa Literno	Friuli-Venezia Giulia
Arenella	Ar1	Via Jannelli/p.tta C.R. di Meana	stazione RFI Villa Literno	Veneto
Soccavo	S1	polifunzionale via Adriano	stazione RFI Napoli centrale	Emilia-Romagna
Soccavo	S2	piazza Giovanni XXIII	stazione RFI Napoli centrale	
Pianura	P1	campo basket via Mandela	stazione RFI Napoli centrale	Puglia
Pianura	P2	via N. Mandela	stazione RFI Napoli centrale	
Pianura	P3	via Torricelli parco Falcone e Borsellino	stazione RFI Napoli centrale	
Fuorigrotta	F1	piazza Italia/l.go Lala	stazione RFI Afragola	Lazio
Fuorigrotta	F2	via G.B. Marino/alt. curva A	stazione RFI Afragola	
Fuorigrotta	F3	piazzale stazione FS Campi Flegrei	stazione RFI Afragola	
Bagnoli	B1	viale della Liberazione	stazione RFI Napoli centrale	Calabria Basilicata
Bagnoli	B2	parcheggio Ippodromo Agnano	stazione RFI Napoli centrale	

Aree di attesa/quartieri

# ALLONTANAMENTO AUTONOMO



I cittadini che sceglieranno di allontanarsi con propri mezzi dovranno raggiungere il gate assegnato utilizzando la viabilità comunale riportata nel Piano e partendo all'orario indicato.

Utilizzando la viabilità sovracomunale potranno recarsi sia nella Regione gemellata assegnata che presso una sistemazione alternativa fuori dalla zona a rischio.




	Quartiere	Arteria	Direzione	Codice e nome Gate
1	Bagnoli	A56	Est	G-07E Agnano
2	Fuorigrotta	A56	Ovest	G-08O Italia 90 G-09O Fuorigrotta
3	Soccavo	A56	Est	G-09E Fuorigrotta G-11E Camaldoli
4	Pianura	A56	Est	G-10E Vomero G-07E Agnano
5	Vomero	A56	Est	G-12E Arenella
6	Chiaiano Arenella	A56	Est	G-13E Capodimonte
7	Chiaia San Ferdinando Montecalvario	A3	Est	G-14E via Marina
8	Posillipo	-	-	Porto di Napoli

Abbinamento Gate/quartieri



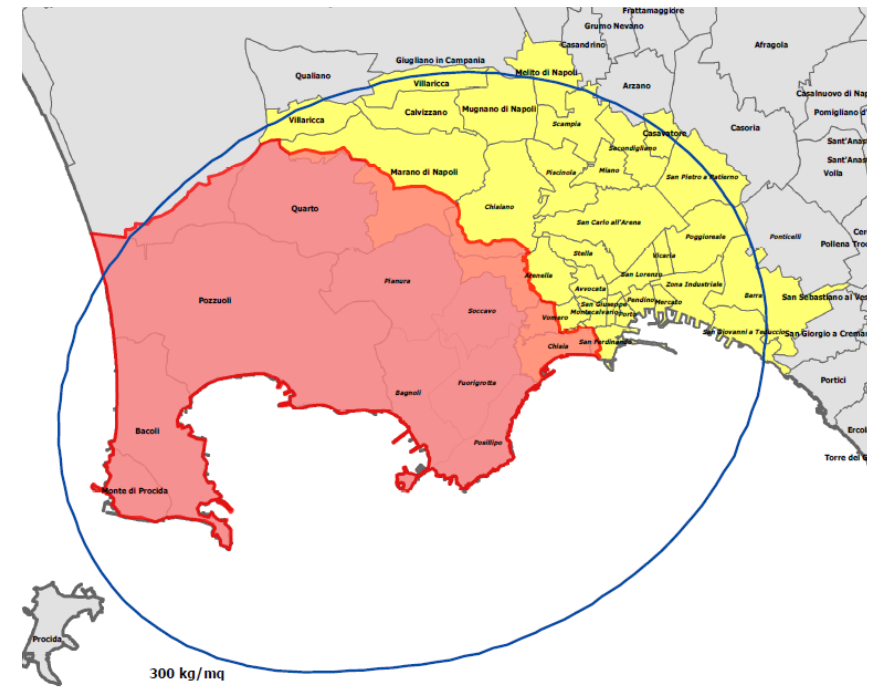
mappa di dettaglio e le indicazioni per l'allontanamento in modalità **assistita**.



mappa di dettaglio e le indicazioni per l'allontanamento in modalità **autonoma**.



**COMUNE DI NAPOLI**  
Assessorato alle Infrastrutture, Mobilità e Protezione Civile  
Servizio Protezione Civile



## Piano di allontanamento comunale per il rischio vulcanico nell'area dei Campi Flegrei

[www.comune.napoli.it/protezionecivile](http://www.comune.napoli.it/protezionecivile)

In collaborazione con il Servizio Comunicazione istituzionale e Portale web