

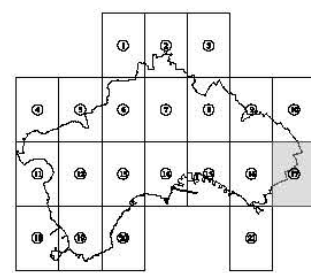
Comune di Napoli
 assessorato alla vivibilità
 servizio pianificazione urbanistica

Variante al piano regolatore generale
 centro storico, zona orientale, zona nordoccidentale

TAV. 10 Sistema della viabilità primaria

foglio n. 17

rapp. 1:5000



Il dirigente
 Roberto Gianni

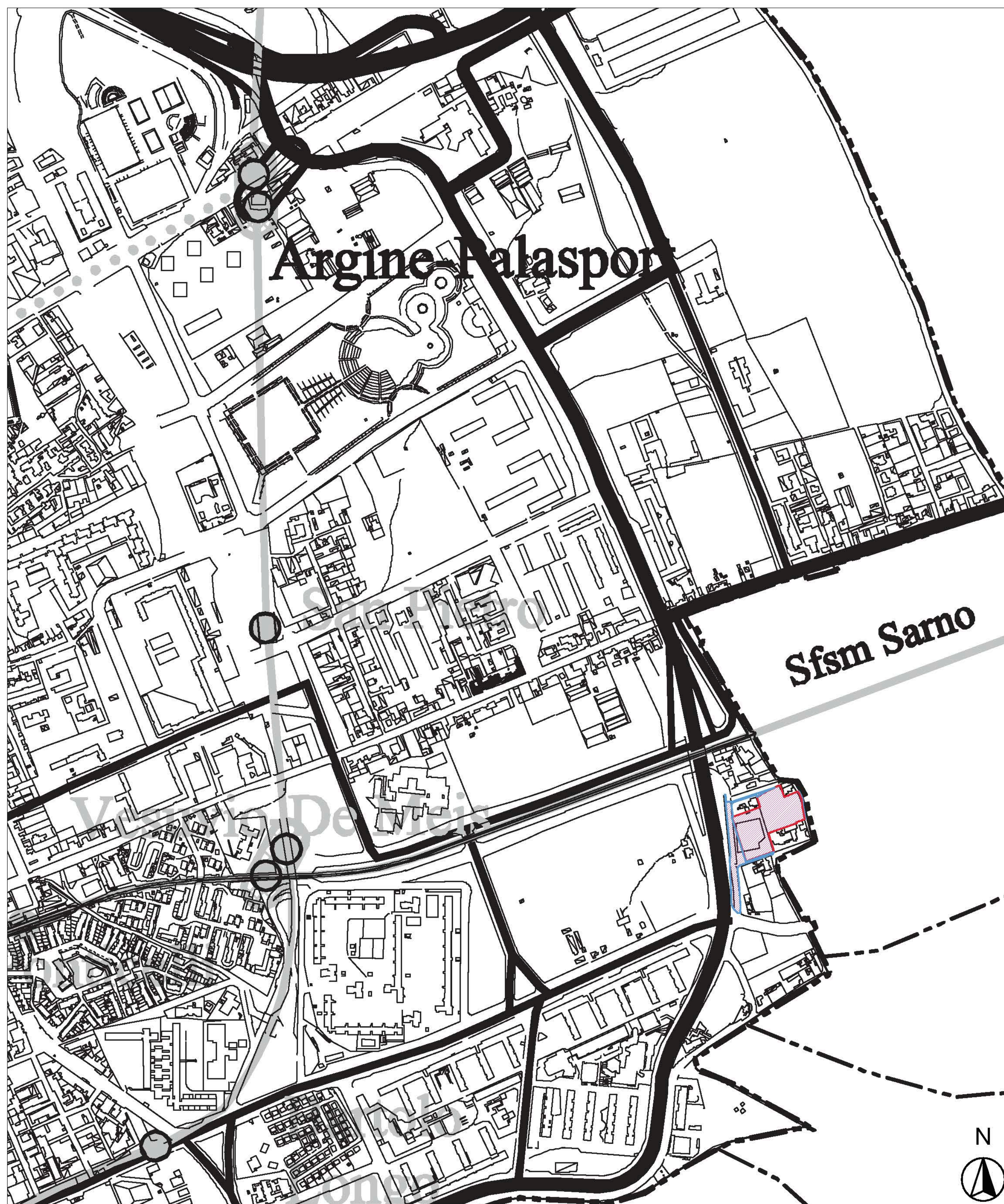
disembre 1998

- Autostrade urbane ed extraurbane
- Autostrade di progetto
- Viabilità primaria di riqualificazione
- Viabilità primaria di progetto
- Viabilità secondaria esistente
- Viabilità secondaria di riqualificazione
- Viabilità secondaria di progetto
- Linee su ferro
- Linee tranviarie
- Stazioni esistenti al 1998
- Stazioni nuove
- Nodi di sistema e modale
- Nodi di interscambio ferroviario

Area d'intervento
 Sup. 11.957,00 mq

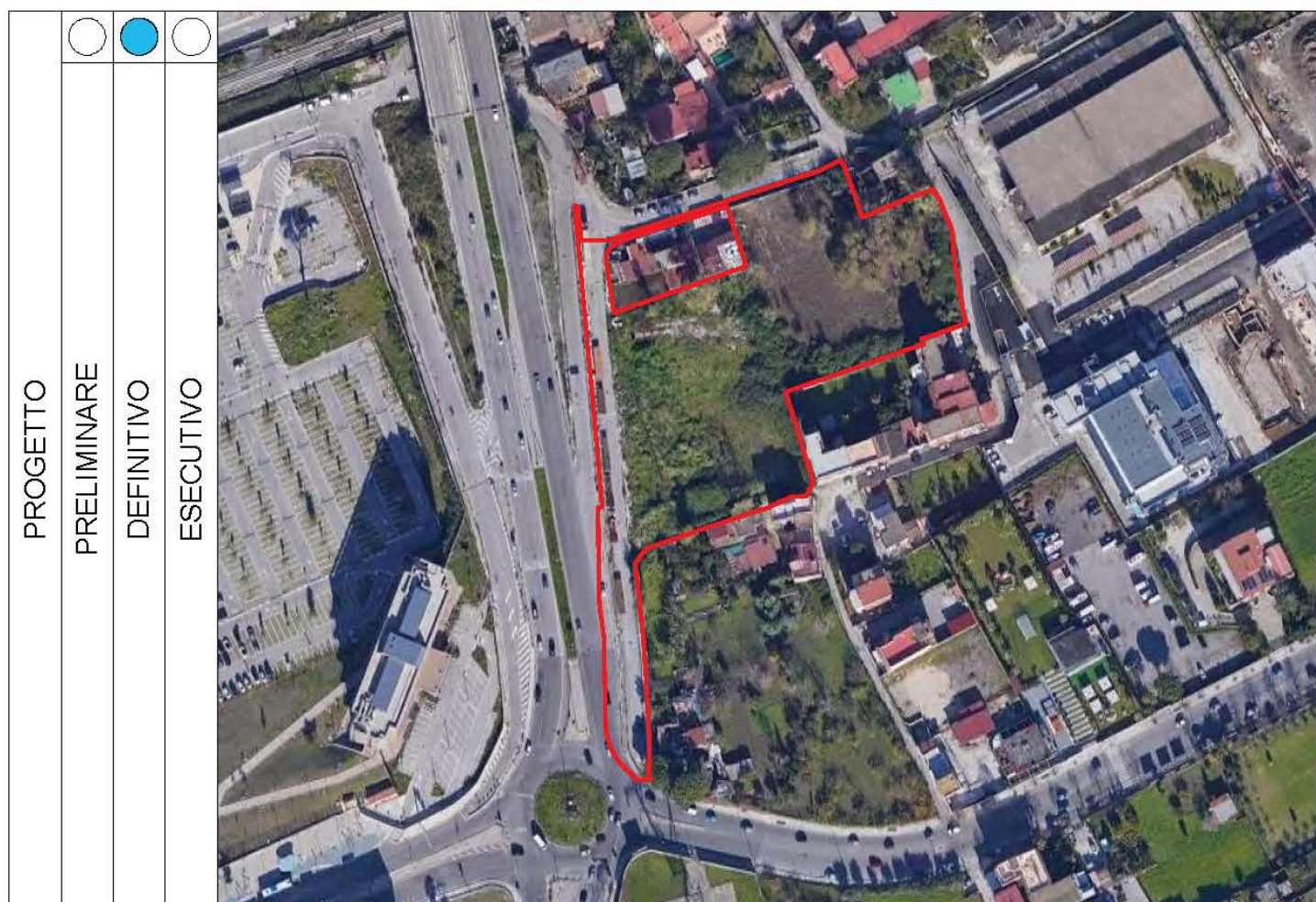
Area di proprietà Pubblica
 Sup. 2.956,00 mq

Area di proprietà Privata
 Sup. 9.001,00 mq



PG/860122
 del 28/12/2020
 L1054_008_17
 ELAB 13

COMUNE DI NAPOLI



PROGETTO
 PRELIMINARE
 DEFINITIVO
 ESECUTIVO

Piano Urbanistico Attuativo

OGGETTO:
Progetto Definitivo di Piano Urbanistico Attuativo
 Per un'area ricadente nel quartiere di Ponticelli, via Domenico Rea
 ai sensi de:
 -artt.33 e 149 - Ambito n.18: Ponticelli) delle NTA della Variante Generale al PRG del Comune di Napoli.

P.12.TAV.2 Stralcio Variante al PRG : Viabilità Primaria

STUDIO
 ARCHITETTO
 DIEGO
 MAROTTA

Immobile sito in :
 via Domenico Rea
 Scala di rappresentazione:
 1:5000

SOGGETTO
 PROPONENTE
 G.O. Immobiliare
 e Gestioni S.r.l.

Data :
 Dicembre 2020

G.O.
 IMMOBILIARE E GESTIONI S.r.l.
 Via R. Morghen, 32 - 80128 (NA)
 Partita IVA 08493391216

PROGETTISTI
 ALBI DIEGO MAROTTA

COLLABORATORI
 Arch. Dario Gaetano Napolitano
 Geom. Mauro Riso
 Dott. ssa in Architettura Anna Varrella