

DIARC



Soprintendenza  
Archeologia, Belle  
Arti e Paesaggio  
per il Comune di Napoli

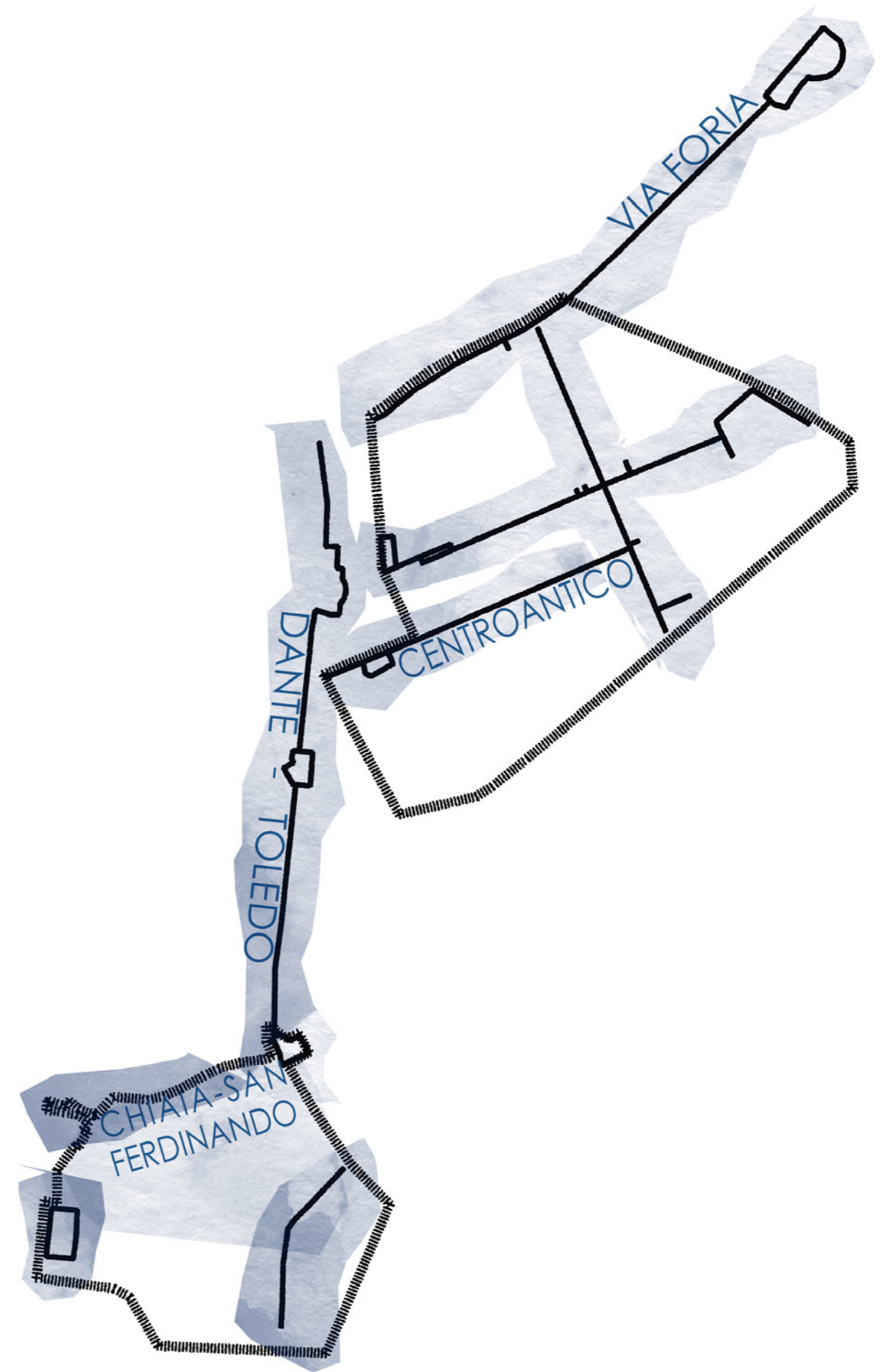


UNIVERSITÀ DEGLI STUDI DI NAPOLI  
FEDERICO II

Studio per la regolamentazione dell'occupazione di suolo pubblico per attività di ristorazione all'aperto finalizzata alla riqualificazione ambientale e urbana sostenibile del Centro Storico di Napoli sito UNESCO

29.04.2019

**LINEE GUIDA PER IL CENTRO STORICO E PER AMBITI, AREE ED ASSI URBANI - Elaborati grafici**



**INDICE****INDIRIZZI DI DETTAGLIO: AREE ED ASSI DEL CENTRO ANTICO, DANTE - TOLEDO, CHIAIA - SAN FERDINANDO, VIA FORIA****Ambito urbano - CENTRO ANTICO**

Aree di intervento: Aree Omogenee e Assi Urbani Principali

CA.01 Via Duomo  
Documentazione fotografica  
CA.01.01 - Stato di fatto  
CA.01.02 - Linee guida

CA.02 - 03 Via dei Cimbrì e Piazza Crocelle ai Mannesi  
Documentazione fotografica  
CA.02-03.01 Stato di fatto  
CA.02-03.02 Linee guida

CA.04 Via Tribunali  
Documentazione fotografica  
CA.04.01 Stato di fatto  
CA.04.02 Linee guida

CA.05 Piazza Luigi Miraglia  
Documentazione fotografica  
CA.05.01 Stato di fatto  
CA.05.02 Linee guida

CA.06 Piazzetta Pietrasanta  
Documentazione fotografica  
CA.06.01 Stato di fatto  
CA.06.02 Linee guida

CA.07 Portici di Palazzo dell'Imperatore di Costantinopoli  
Documentazione fotografica  
CA.07a.01 Stato di fatto  
CA.07a.02 Linee guida  
CA.07b.01 Stato di fatto  
CA.07b.02 Linee guida

CA.08 Piazza dei Gerolomini  
Documentazione fotografica  
CA.08.01 Stato di fatto  
CA.08.02a Linee guida  
CA.08.02b Linee guida

CA.09 Via San Biagio dei Librai  
Documentazione fotografica  
CA.09a.01 Stato di fatto  
CA.09a.02 Linee guida  
CA.09b.01 Stato di fatto  
CA.09b.02 Linee guida

CA.10 Via Benedetto Croce  
Documentazione fotografica  
CA.10a.01 Stato di fatto  
CA.10a.02 Linee guida  
CA.10b.01 Stato di fatto  
CA.10b.02 Linee guida

CA.11 Piazza San Domenico Maggiore  
Documentazione fotografica  
CA.11.01 Stato di fatto  
CA.11.02 Linee guida

CA.12-13 Piazzetta Nilo e Largo Corpo di Napoli  
Documentazione fotografica  
CA.12-13.01 Stato di fatto  
CA.12-13.02 Linee guida

CA.14 Largo Divino Amore

Documentazione fotografica  
CA.14.01 Stato di fatto  
CA.14.02 Linee guida

CA.15 Piazza Bellini  
Documentazione fotografica  
CA.15.01 Stato di fatto  
CA.15.02 Linee guida

CA.16-17 Piazza del Gesù e Calata Trinità Maggiore  
Documentazione fotografica  
CA.16-17.01 Stato di fatto  
CA.16-17.02 Linee guida

CA.18 Piazza San Gaetano  
Documentazione fotografica  
CA.18.01 Stato di fatto  
CA.18.02 Linee guida

CA.19 Largo Divino Amore  
Documentazione fotografica  
CA.14.01 Stato di fatto  
CA.14.02 Linee guida

CA.20 Via Sedil Capuano  
Documentazione fotografica  
CA.20.01 Stato di fatto  
CA.20.02 Linee guida

CA.21 Via Santa Maria la Nova  
Documentazione fotografica  
CA.21.01 Stato di fatto  
CA.21.02 Linee guida

CA.22-23 Piazzetta T. Monticelli e Largo Banchi Nuovi  
Documentazione fotografica  
CA.22-23.01 Stato di fatto  
CA.22-23.02 Linee guida

CA.24-25 Largo Giusso e Largo S. G. M. Pignatelli  
Documentazione fotografica  
CA.24-25.01 Stato di fatto  
CA.24-25.02 Linee guida

CA.26 Castel Capuano  
Documentazione fotografica  
CA.26a.01 Stato di fatto  
CA.26a.02 Linee guida  
CA.26b.01 Stato di fatto  
CA.26b.02 Linee guida  
CA.26c.01 Stato di fatto  
CA.26c.02 Linee guida  
CA.26d.01 Stato di fatto  
CA.26d.02 Linee guida

**Ambito urbano - DANTE - TOLEDO**

Aree di intervento: Aree Omogenee e Assi Urbani Principali

DT.01 Piazzetta Duca D'Aosta  
Documentazione fotografica  
DT.01.01 - Stato di fatto  
DT.01.02 - Linee guida

DT.02 Piazza Salvo D'Acquisto  
Documentazione fotografica  
DT.02a.01 - Stato di fatto

DT.02a.02 - Stato di fatto  
DT.02a.03 - Linee guida Opzione A  
DT.02a.04 - Linee guida Opzione B  
DT.02b.01 - Stato di fatto  
DT.02b.02 - Stato di fatto  
DT.02b.03 - Linee guida

DT.03 Via Toledo  
Documentazione fotografica  
DT.03a.01 - Stato di fatto - tratto A  
DT.03a.02 - Linee guida - tratto A  
DT.03b.01 - Stato di fatto - tratto B  
DT.03b.02 - Linee guida - tratto B opzione A  
DT.03b.03 - Linee guida - tratto B opzione B  
DT.03c.01 - Stato di fatto - tratto C  
DT.03c.02 - Linee guida - tratto C

DT.04 Piazza Dante  
Documentazione fotografica  
DT.04.01 - Stato di fatto  
DT.04.02 - Stato di fatto  
DT.04.03 - Stato di fatto  
DT.04.04 - Linee guida  
DT.04.05 - Linee guida

DT.05 Via Enrico Pessina  
Documentazione fotografica  
DT.05.01 - Stato di fatto  
DT.05.02 - Linee guida

DT.06 Via Micco Spadaro  
Documentazione fotografica  
DT.06.01 - Stato di fatto  
DT.06.02 - Linee guida

DT.07 Via Carlo Doria  
Documentazione fotografica  
DT.07.01 - Stato di fatto  
DT.07.02 - Linee guida

DT.08 Via Maddaloni  
Documentazione fotografica  
DT.08.01 - Stato di fatto  
DT.08.02 - Linee guida

DT.09 Via Enrico Toti  
Documentazione fotografica  
DT.09.01 - Stato di fatto  
DT.09.02 - Linee guida

DT.10 Via Ponte di Tappia  
Documentazione fotografica  
DT.10.01 - Stato di fatto  
DT.10.02 - Linee guida

DT.11 Piazzetta Matilde Serao  
Documentazione fotografica  
DT.11.01 - Stato di fatto  
DT.11.02 - Linee guida

DT.12 Via Vincenzo Bellini  
Documentazione fotografica  
DT.12.01 - Stato di fatto  
DT.12.02 - Linee guida

**Ambito urbano - CHIAIA - SAN FERDINANDO**

Aree di intervento: Aree Omogenee e Assi Urbani Principali

CS.01 Via Chiaia  
Documentazione fotografica  
CS.01 - Inquadramento aree d'intervento  
CS.01a.01 - Stato di fatto  
CS.01a.02 - Linee guida  
CS.01b.01 - Stato di fatto  
CS.01b.02 - Linee guida  
CS.01c.01 - Stato di fatto  
CS.01c.02 - Linee guida  
CS.01d.01 - Stato di fatto  
CS.01d.02 - Linee guida

CS.02 Via Santa Lucia  
Documentazione fotografica  
CS.02 - Inquadramento aree d'intervento  
CS.02a.01 - Stato di fatto  
CS.02a.02 - Linee guida  
CS.02b.01 - Stato di fatto  
CS.02b.02 - Linee guida  
CS.02c.01 - Stato di fatto  
CS.02c.02 - Linee guida

CS.03 Piazza Trieste e Trento  
Documentazione fotografica  
CS.03a.01 - Stato di fatto  
CS.03a.02 - Linee guida  
CS.03b.01 - Stato di fatto  
CS.03b.02 - Linee guida  
CS.03c.01 - Stato di fatto  
CS.03c.02 - Linee guida

CS.04 Piazza Vittoria  
Documentazione fotografica  
CS.04a.01 - Stato di fatto  
CS.04a.02 - Linee guida  
CS.04b.01 - Stato di fatto  
CS.04b.02 - Linee guida

CS.05 Piazza Rodinò  
Documentazione fotografica  
CS.05.01 - Stato di fatto  
CS.05.02 - Linee guida

**Ambito urbano - VIA FORIA**

Aree di intervento: Aree Omogenee e Assi Urbani Principali

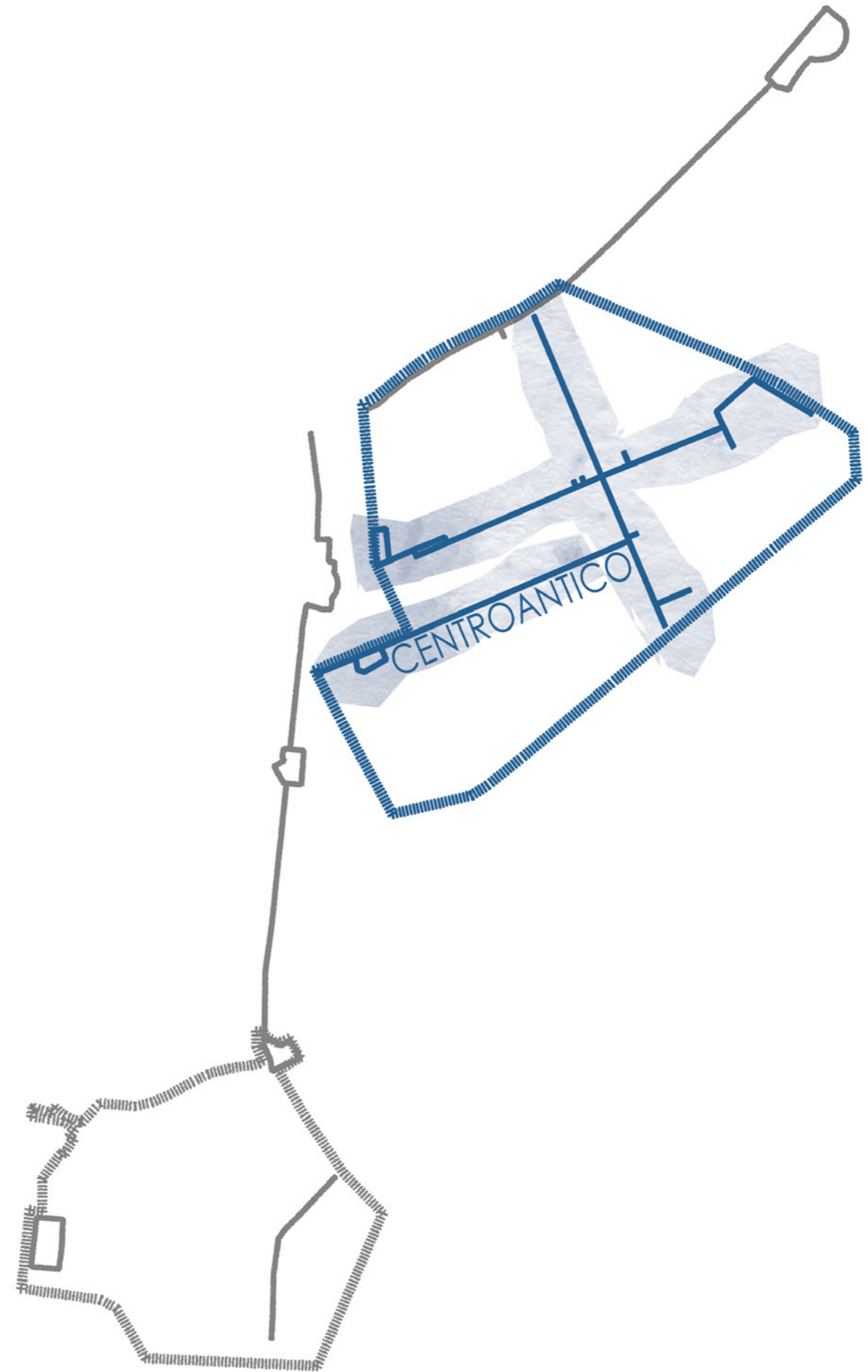
FO Via Foria  
FO.01a.01 - Stato di fatto  
FO.01a.02 - Linee guida  
FO.01b.01 - Stato di fatto  
FO.01b.02 - Linee guida -  
OPZIONE A  
FO.01b.03 - Linee guida -  
OPZIONE B  
FO.02.01 - Stato di fatto  
FO.02.02 - Linee guida  
FO.03.01 - Stato di fatto  
FO.03.02 - Linee guida  
FO.04.01 - Stato di fatto  
FO.04.02 - Linee guida  
FO.05.01 - Stato di fatto  
FO.05.02 - Linee guida  
FO.06.01 - Stato di fatto  
FO.06.02 - Linee guida

Redazione degli elaborati grafici di Giusy De Stefano, Carolina Girardi, Rosa Scognamiglio, Maddalena Morcone e Daniele Porcelli.

Studio per la regolamentazione dell'occupazione di suolo pubblico per attività di ristorazione all'aperto finalizzata alla riqualificazione ambientale e urbana sostenibile del Centro Storico di Napoli sito UNESCO

## Aree di intervento

**CENTRO ANTICO**





Studio per la regolamentazione dell'occupazione di suolo pubblico per attività di ristorazione all'aperto finalizzata alla riqualificazione ambientale e urbana sostenibile del Centro Storico di Napoli sito UNESCO

**AMBITO URBANO - CENTRO ANTICO**

**LEGENDA**

- CAMGEN - Campitura edifici generici
- CAMMON - Campitura edifici monumentali
- CAMCHI - Campitura edifici religiosi
- CAMPUB - Campitura edifici pubblici
- CAMVIN - Campitura edifici vincolati

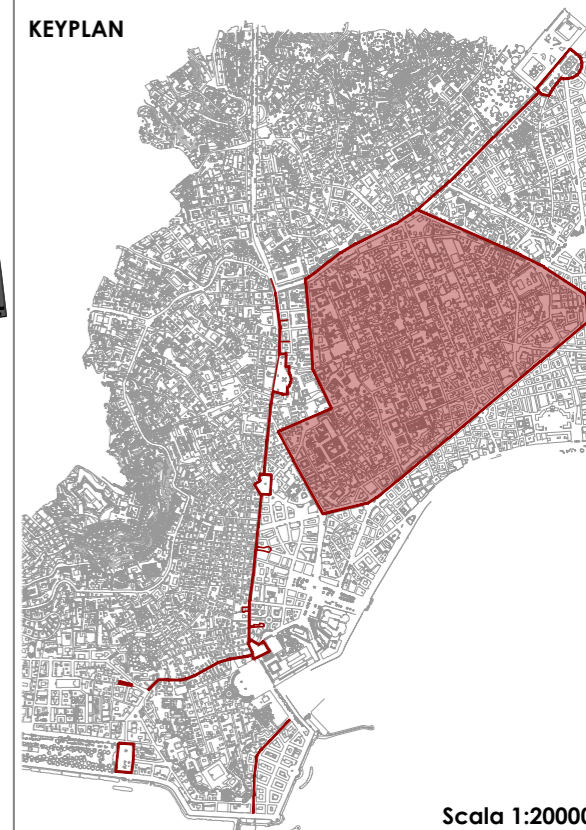
**ASSI URBANI PRINCIPALI**

- Via Duomo
- Via dei Tribunali
- Via Benedetto Croce
- Via San Biagio dei Librai

**PIAZZE E LARGHI**

- Piazza del Gesù
- Calata Trinità Maggiore
- Piazza Bellini
- Piazza San Domenico
- Piazzetta Nilo
- Largo Corpo di Napoli
- Largo Divino Amore
- Piazza Luigi Miraglia
- Piazzetta della Pietrasanta
- Piazza San Gaetano
- Portici del Palazzo dell'Imperatore di Costantinopoli
- Piazza dei Gerolomini
- Piazza Cardinale Sisto Riario Sforza
- Via Sedil Capuano
- Via dei Cimbrì
- Piazza Crocelle ai Mannesi

**KEYPLAN**



Scala 1:5000

Scala 1:20000

Studio per la regolamentazione dell'occupazione di suolo pubblico per attività di ristorazione all'aperto finalizzata alla riqualificazione ambientale e urbana sostenibile del Centro Storico di Napoli sito UNESCO

### **Ambito urbano - Centro Antico**

Via Tribunali - Portici di Palazzo dell'Imperatore di Costantinopoli - Piazza San Gaetano - Piazza Cardinale Sisto Riario Sforza - Via Sedil Capuano

Modalità di occupazione del suolo pubblico e linee guida per la regolamentazione





F1\_Occupazione di suolo "Portico 340"



F2\_Occupazione di suolo Piazza San Gaetano



F3\_Occupazione di suolo "Caravaggio"



F4\_Occupazione di suolo Via Sedil Capuano



F5\_Occupazione di suolo Piazza San Gaetano



F6\_Occupazione di suolo Portici di Palazzo dell'Imperatore di Costantinopoli



F7\_Occupazione di suolo Via Sedil Capuano



F8\_Occupazione di suolo Via Tribunali

PIANTA TIPO



Superficie suolo pubblico occupato: -  
Indice di occupazione: -  
Tipologie di dehors presenti:  
A1 funghi e sgabelli  
A2 sedie e tavoli  
B1 ombrellone  
n° ombrelloni: 1  
n° posti a sedere: 32

Foto



Occupazione di suolo "Jamòn"

Criticità

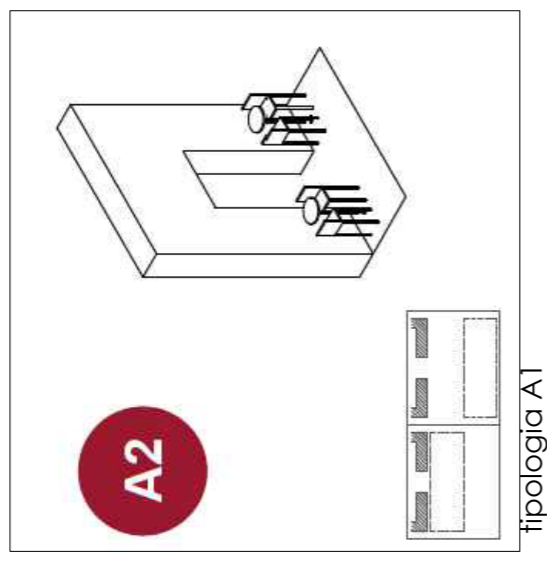
- La tipologia di allestimento non si integra in maniera armonica con le caratteristiche della strada e non garantisce il rispetto della quinta scenica urbana
- Disomogeneità degli arredi
- Dimensioni dei dehors inadeguate in rapporto alla larghezza della strada

PIANTA TIPO



Superficie suolo pubblico occupabile: -  
Indice di occupabilità: -  
Tipologie di dehors consentiti  
A1 tavoli e sedie  
Soluzioni tecniche conformi

Foto

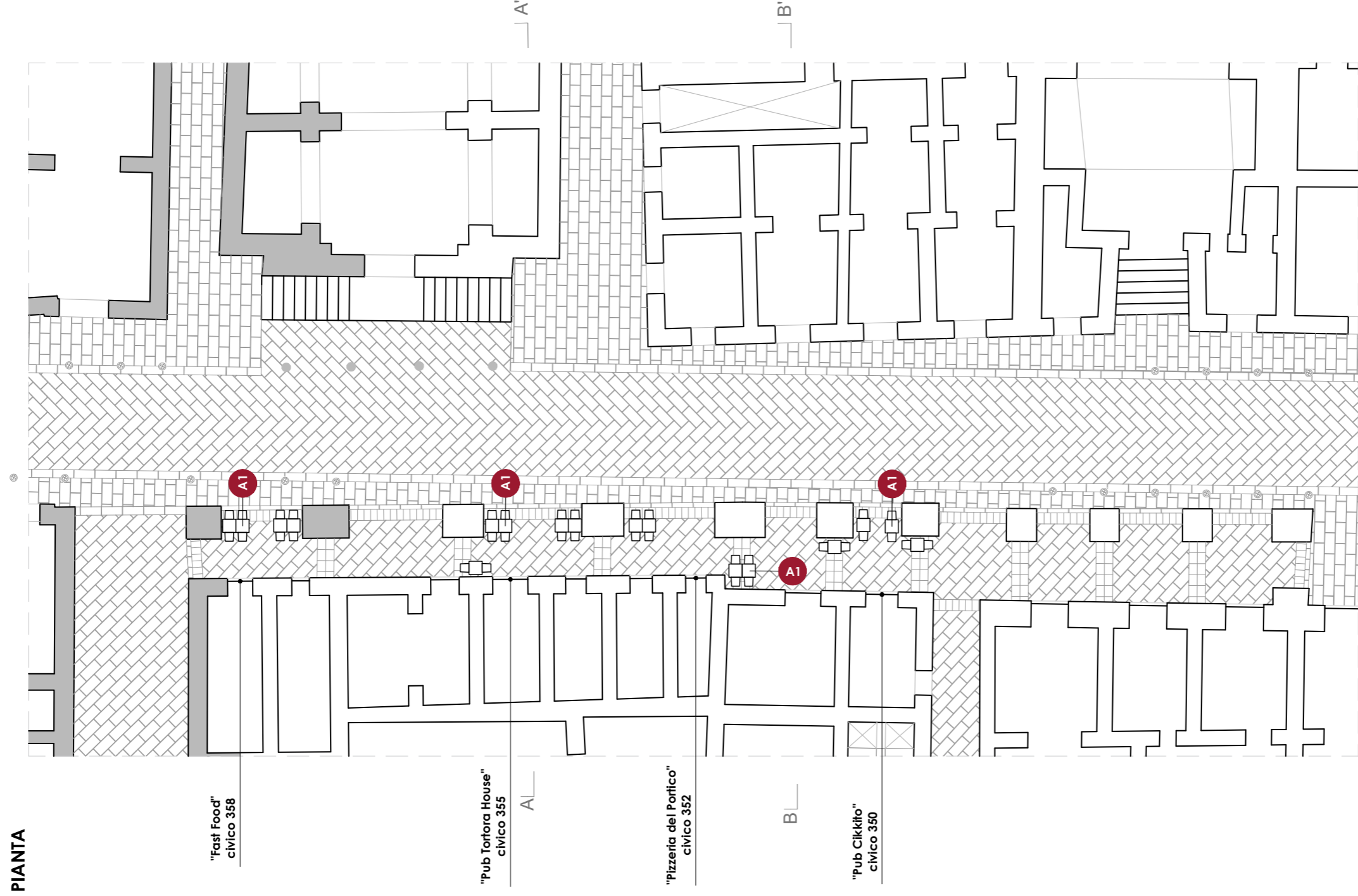


Specifiche

- Si consiglia l'adozione di occupazioni di suolo di tipo A1, corrispondenti a tavoli e sedie, nella parte di strada più larga
- Si prescrive il marciapiede libero nei tratti forniti di dissuasori




**PIANTA**




Scala 1:200

**Tipologia di spazio aperto:** Piazza  
**Tipologia di attività**  
Bar con somministrazione  
**Superficie suolo pubblico occupato:** mq 65,6  
**Indice di occupazione:** 44 %  
**Tipologie di dehors presenti:**  
A2 sedie e tavoli  
**n° ombrelloni:** 0  
**n° posti a sedere:** 56


**Foto**



Pub Cikkito\_3 settembre 2018



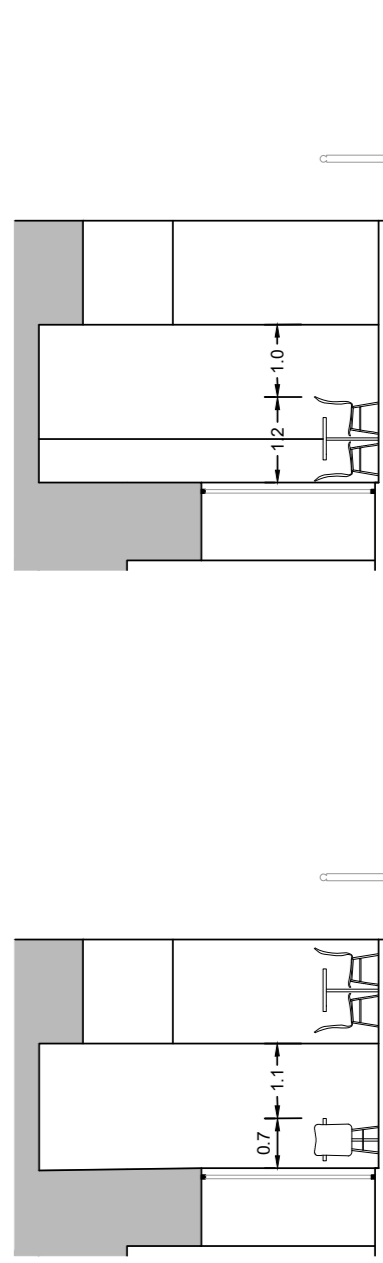
Pub Tortora House\_3 settembre 2018



Pizzeria del Portico\_3 settembre 2018



Pizzeria del Portico\_3 settembre 2018

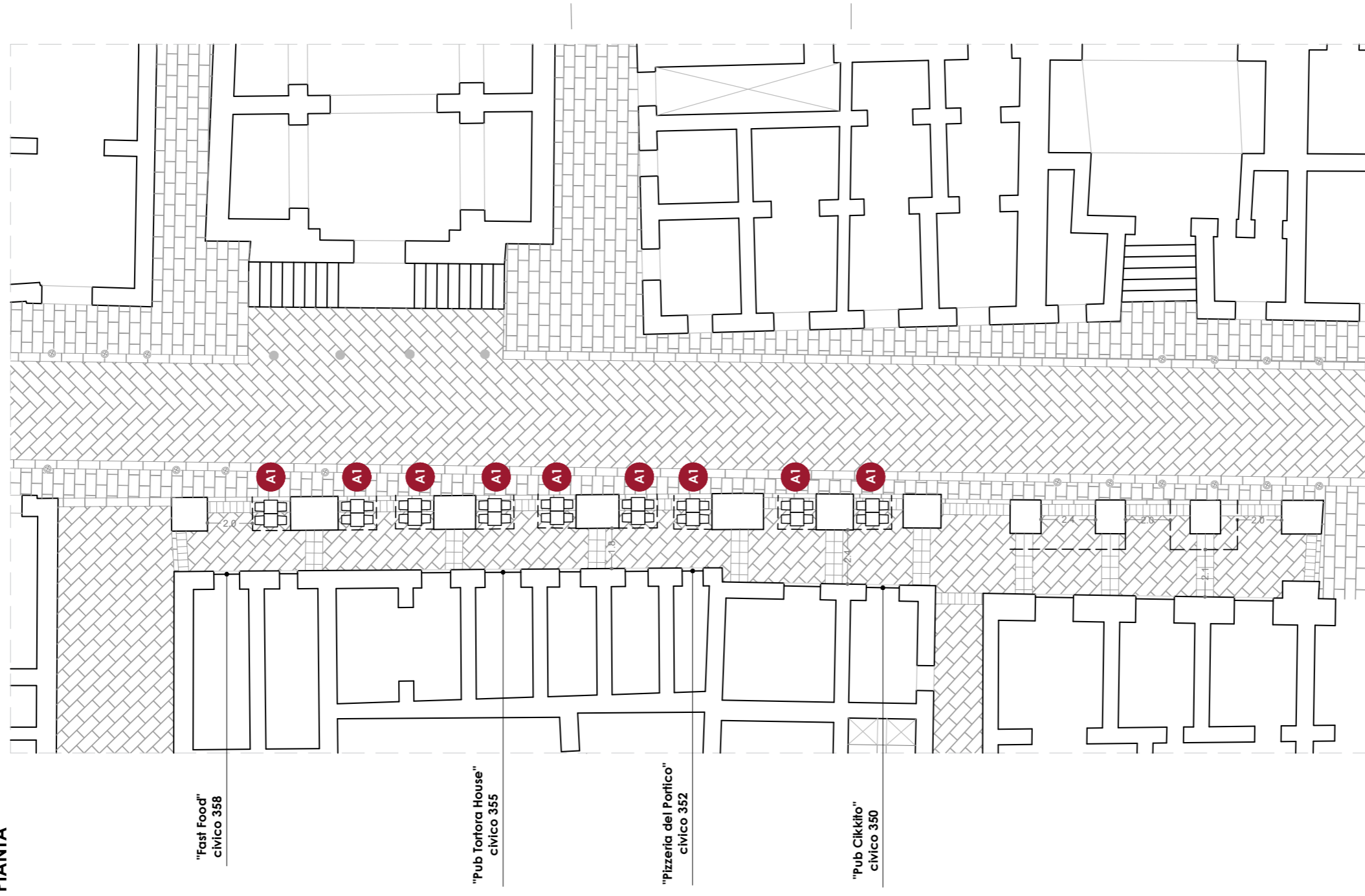


Scala 1:100

**Criticità**

- La tipologia di allestimento non si integra in maniera armonica con le caratteristiche della strada e non garantisce il rispetto della quinta scenica urbana
- Disomogeneità degli arredi
- I dehors occupano in modo improprio lo spazio. I flussi pedonali, non avendo il percorso libero, si riversano sulla sede stradale dedicata alla circolazione veicolare.

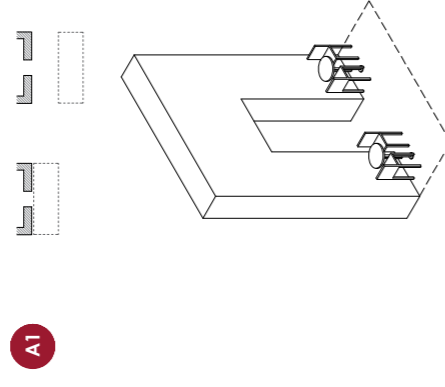
**PIANTA**



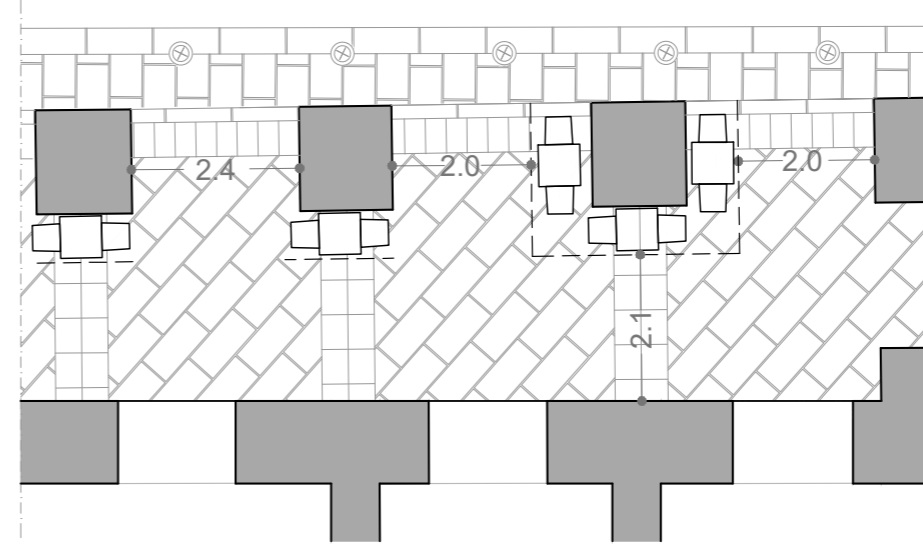
Scala 1:200

**Superficie suolo pubblico occupabile:** 5,70 mq  
**Indice di occupabilità:** -  
**Tipologie di dehors consentiti:**  
A1 funghi e sgabelli  
A2 sedie e tavoli

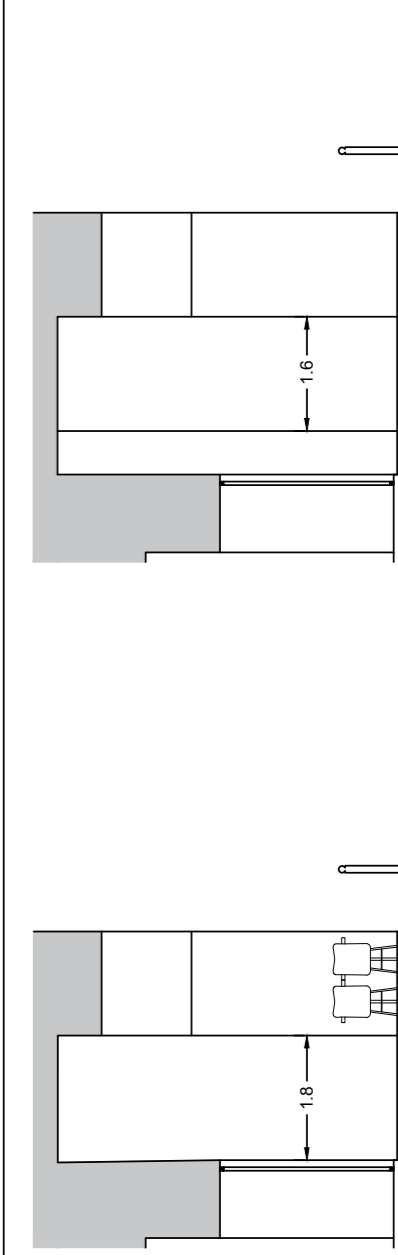
**Numero posti a sedere:** 28



**Soluzione tipo**



Scala 1:100



Scala 1:100

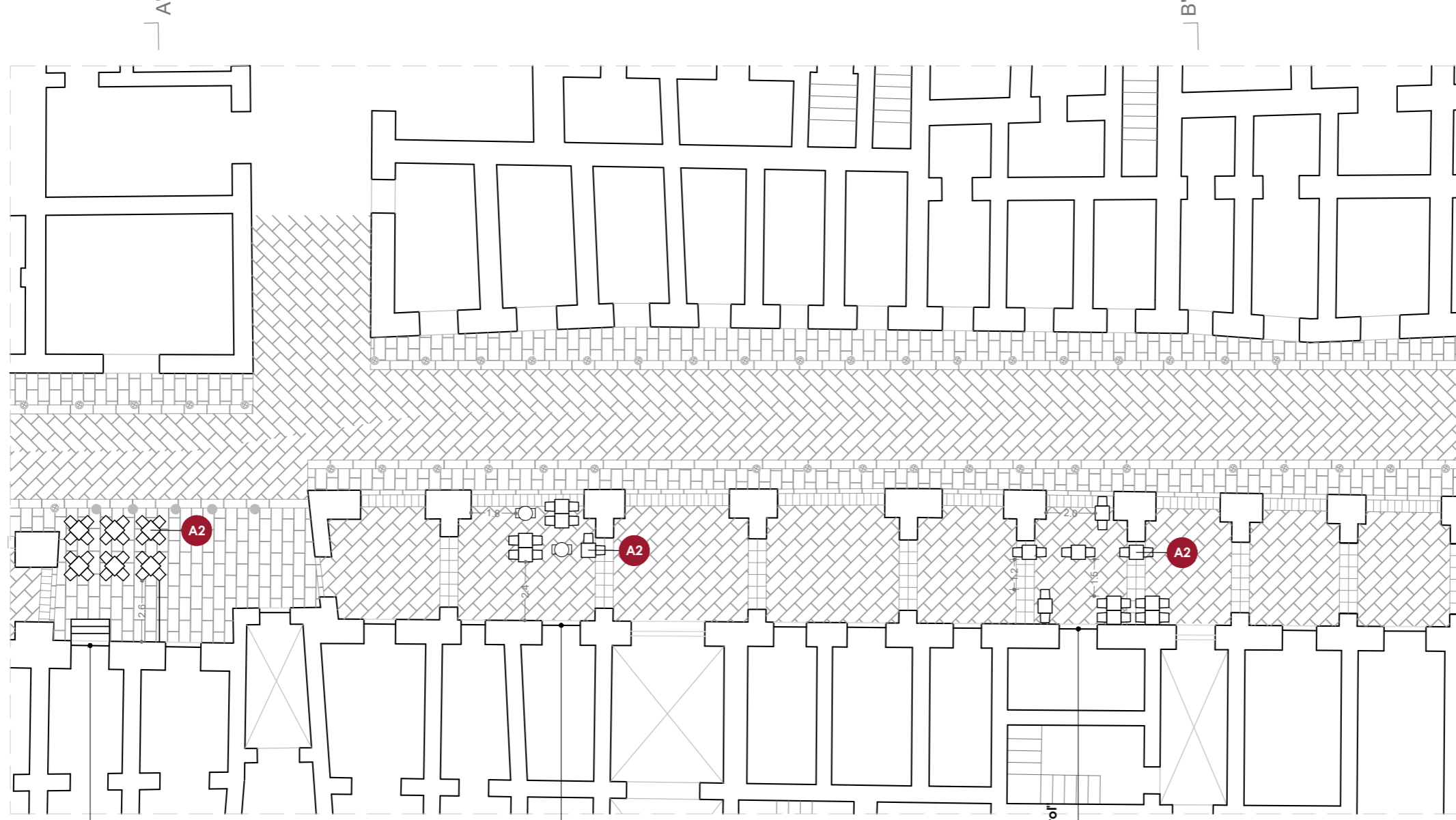
**Specifiche**

Si suggerisce l'adozione di occupazione di suolo di tipo A1. In particolare gli arredi vanno disposti in maniera tale da lasciare almeno 2 metri liberi di larghezza per il passaggio pedonale.

**PIANTA**

"Bar Partenopeo"  
civico 345

AL



"Bar Portico 340"  
civico 340

"Pizzeria Pizza e Pummarol"  
civico 335

BL

Scala 1:200

**Tipologia di spazio aperto:** Piazza

**Tipologia di attività**

Bar con somministrazione

**Superficie suolo pubblico occupato:** mq 65,6

**Indice di occupazione:** 44 %


**Tipologie di dehors presenti:**

A2 sedie e tavoli

n° ombrelloni: 0

n° posti a sedere: 56

**Foto**



Bar Partenopeo\_18 giugno 2018



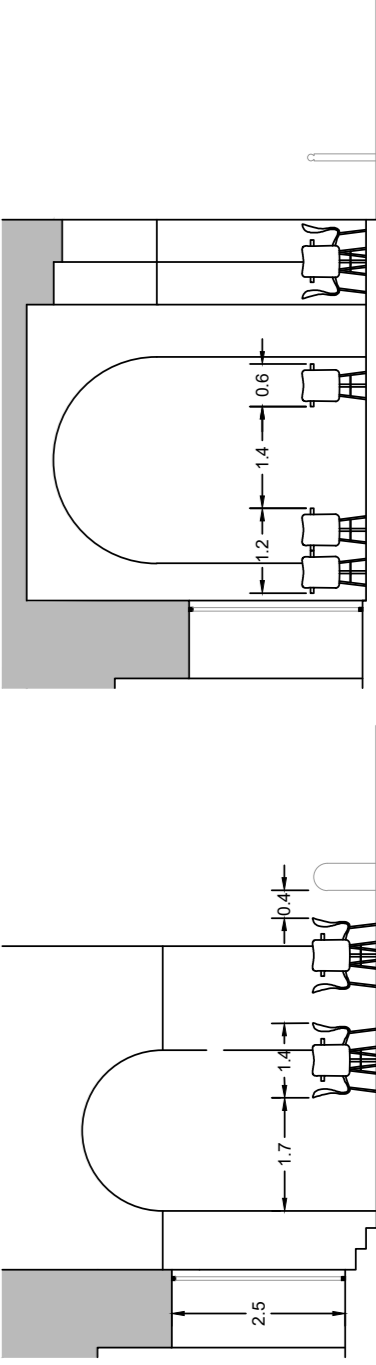
Pizzeria Pizza e Pummarol\_18 giugno 2018



Bar Portico 340\_18 giugno 2018



Bar Portico 340\_18 giugno 2018

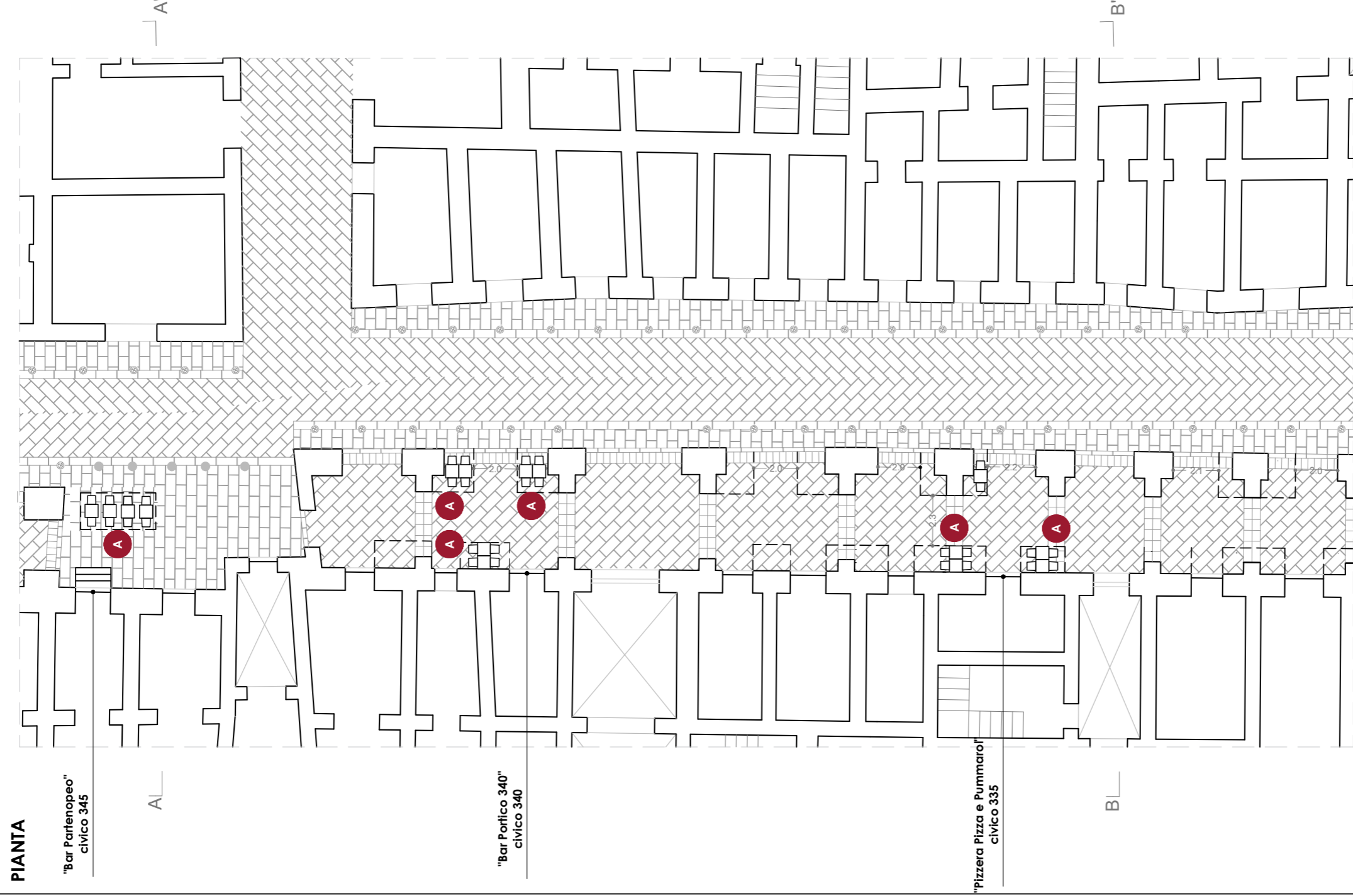


Scala 1:100

**Criticità**

- La tipologia di allestimento non si integra in maniera armonica con le caratteristiche della strada e non garantisce il rispetto della quinta scenica urbana
- Disomogeneità degli arredi
- I dehors occupano in modo improprio lo spazio. I flussi pedonali, non avendo il percorso libero, si riversano sulla sede stradale dedicata alla circolazione veicolare.

**PIANTA**



**Superficie suolo pubblico occupabile:** 6,00 mq

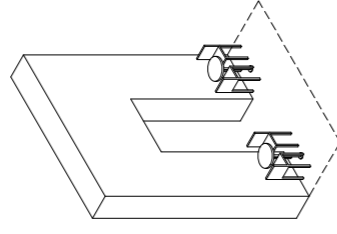
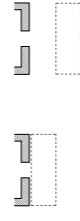
**Indice di occupabilità:** -

**Tipologie di dehors consentiti:**

- A1 funghi e sgabelli
- A2 sedie e tavoli

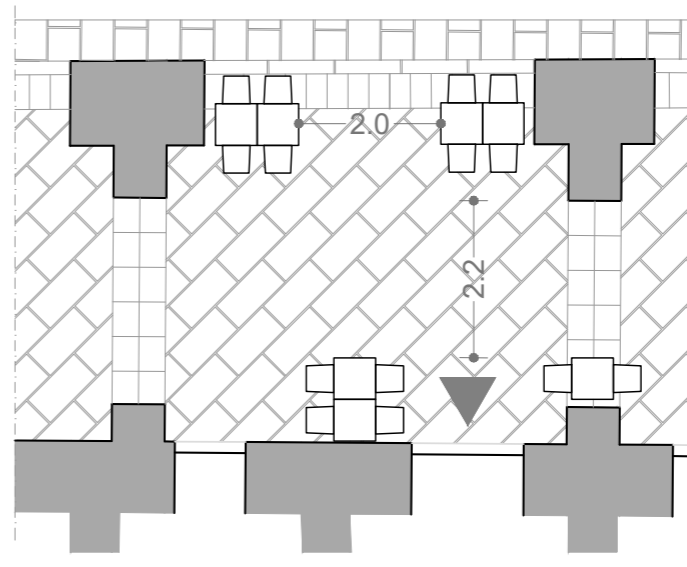
**Numero di posti a sedere:** 30

A1

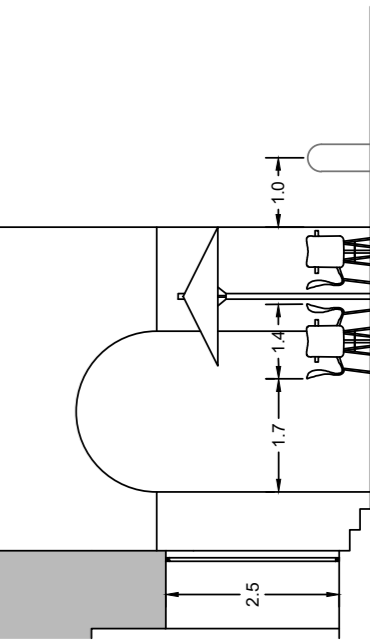


Scala 1:200

**Soluzione tipo**

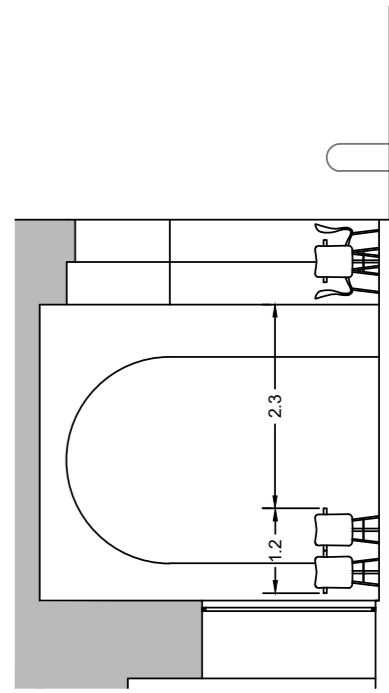


Scala 1:100



SEZIONE AA'

Scala 1:100



SEZIONE BB'

**Specifiche**

- Si suggerisce l'adozione di occupazione di suolo di tipo A1. In particolare gli arredi vanno disposti in maniera tale da lasciare almeno 2 metri liberi di larghezza per il passaggio pedonale.
- In corrispondenza di arreitamenti o larghi, si ipotizza la possibilità di collocare dehors di tipo B. Gli ombrelloni impiegati dovranno essere di colore chiaro e privi di grafismi. Inoltre si esclude l'aggiunta di mantovane e teli laterali di chiusura durante il periodo invernale.

Studio per la **regolamentazione delle attività di ristorazione all'aperto** finalizzato alla riqualificazione ambientale ed urbana sostenibile, relativo alle zone del Centro Antico, di via Toledo e Quartieri Spagnoli, del lungomare del quartiere San Ferdinando

**CENTRO ANTICO\_CA.18\_Piazza S. Gaetano**

**Stato di fatto**  
29/04/2019


**Superfici occupate**

**CA.18.01**

**Foto**



Bar Napoli Sotterranea \_9 luglio 2018



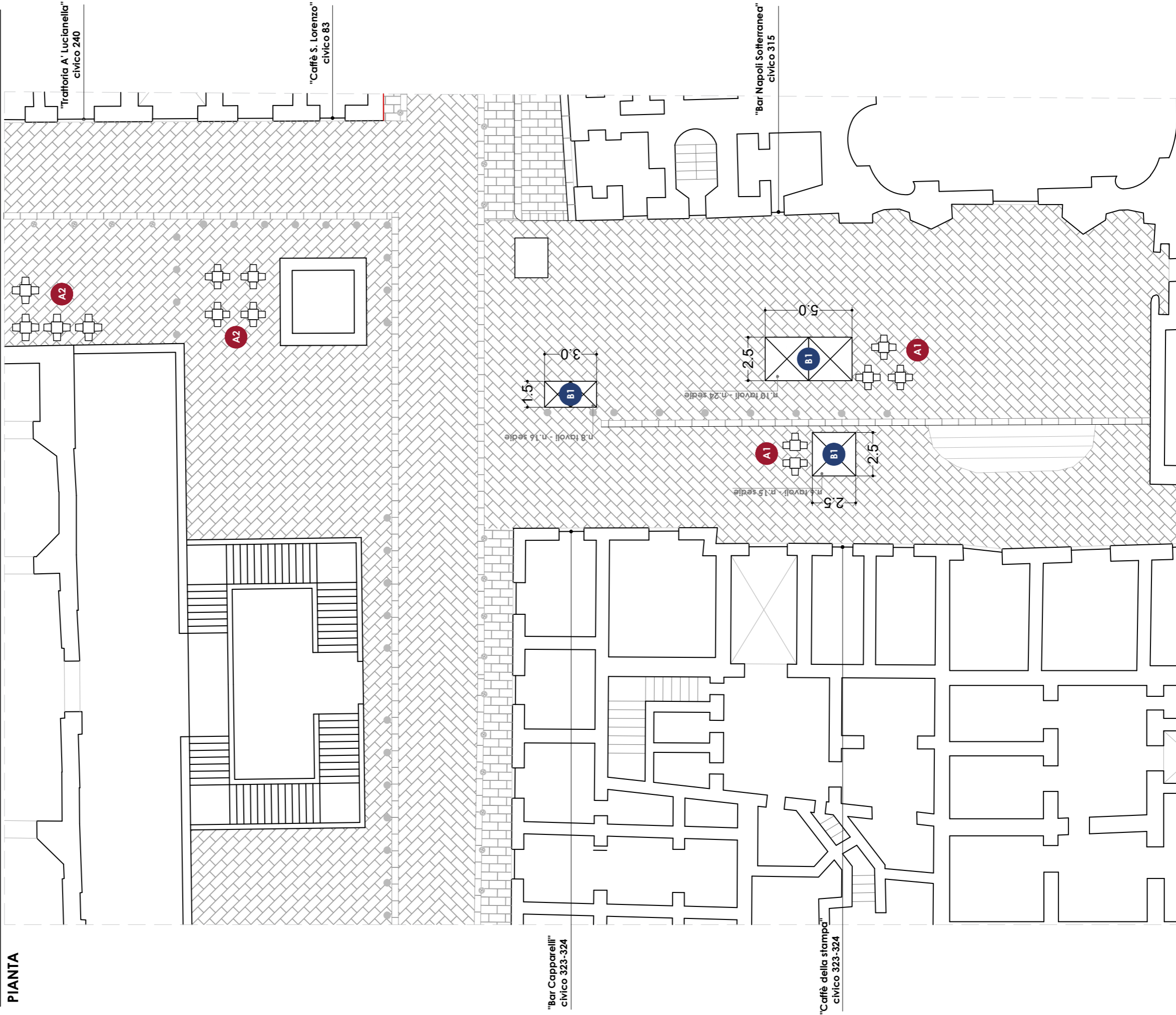
Bar Capparelli \_9 luglio 2018

**Tipologia di spazio aperto:** Piazza  
**Tipologia di attività:** Bar con somministrazione  
**Superficie suolo pubblico occupato:** mq 65,6  
**Indice di occupazione:** 44 %  
**Tipologie di dehors presenti:**  
 A2 sedie e tavoli  
 B1 ombrellone  
**n° ombrelloni:** 5  
**n° posti a sedere:** 104

**Criticità**

- La tipologia di allestimento non si integra con le caratteristiche della piazza e non garantisce il rispetto della quinta scenica urbana
- Disomogeneità degli arredi
- Alcuni ombrelloni recano la pubblicità di marchi, nonostante la normativa vieti l'utilizzo di questi.

**PIANTA**



Scala 1:200

Studio per la **regolamentazione delle attività di ristorazione all'aperto** finalizzato alla riqualificazione ambientale ed urbana sostenibile, relativo alle zone del Centro Antico, di via Toledo e Quartieri Spagnoli, del lungomare del quartiere San Ferdinando

**CENTRO ANTICO\_CA.18\_Piazza S. Gaetano**

**Linee guida**  
29/04/2019

**Superfici occupabili**

**CA.18.02**

**Tipologia di spazio aperto:** Piazza

**Tipologia di attività:** Bar con somministrazione

**Superficie suolo pubblico occupato:** mq 65,6

**Indice di occupazione:** 44 %

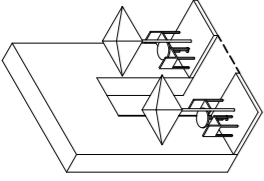
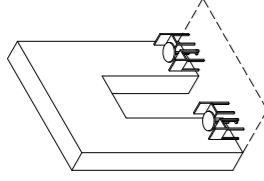
**Tipologie di dehors presenti:**

A1 sedie e tavoli

C1.2 A1 con ombrellone

n° ombrelloni: 5

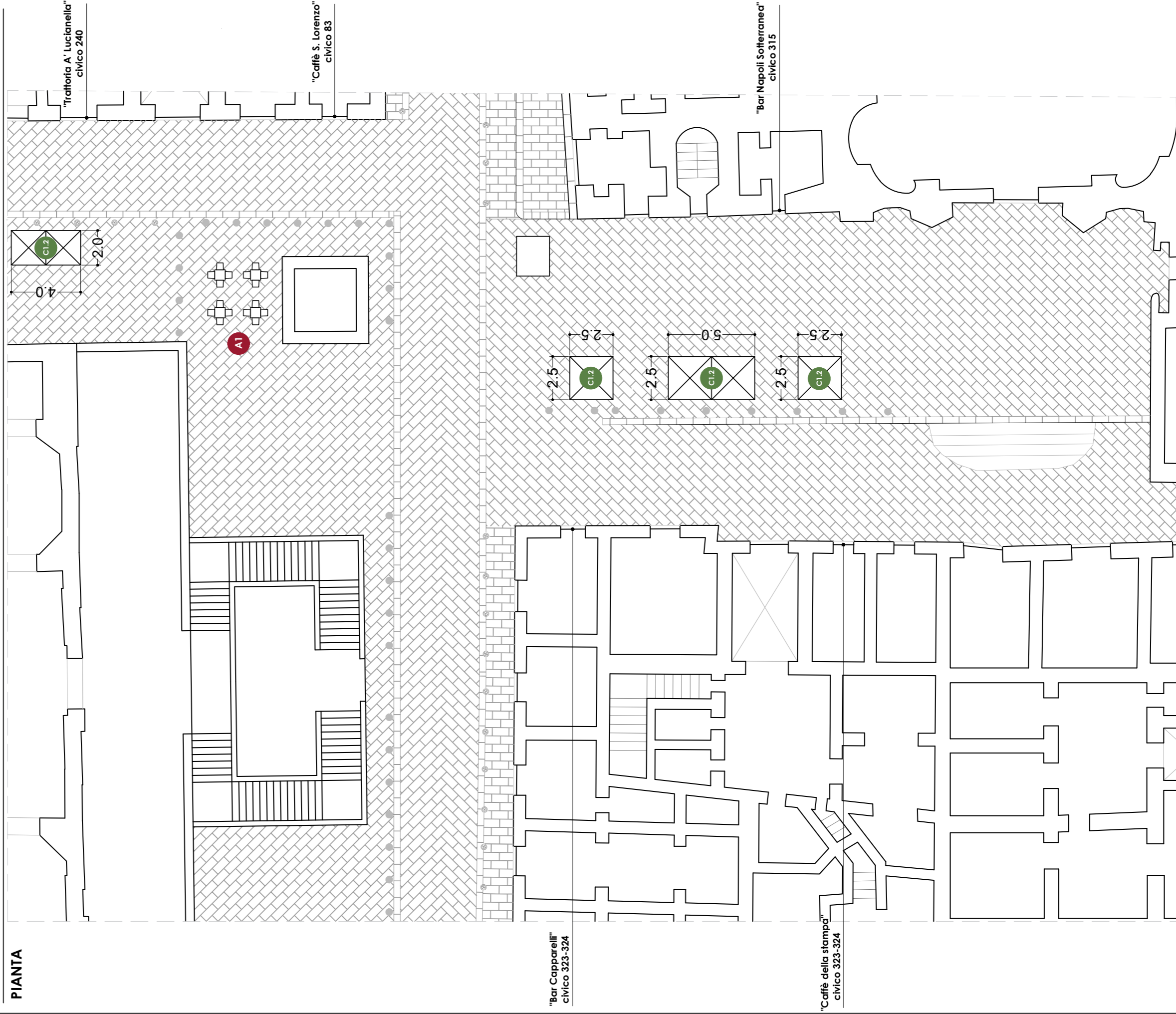
n° posti a sedere: 55



**Linee guida**

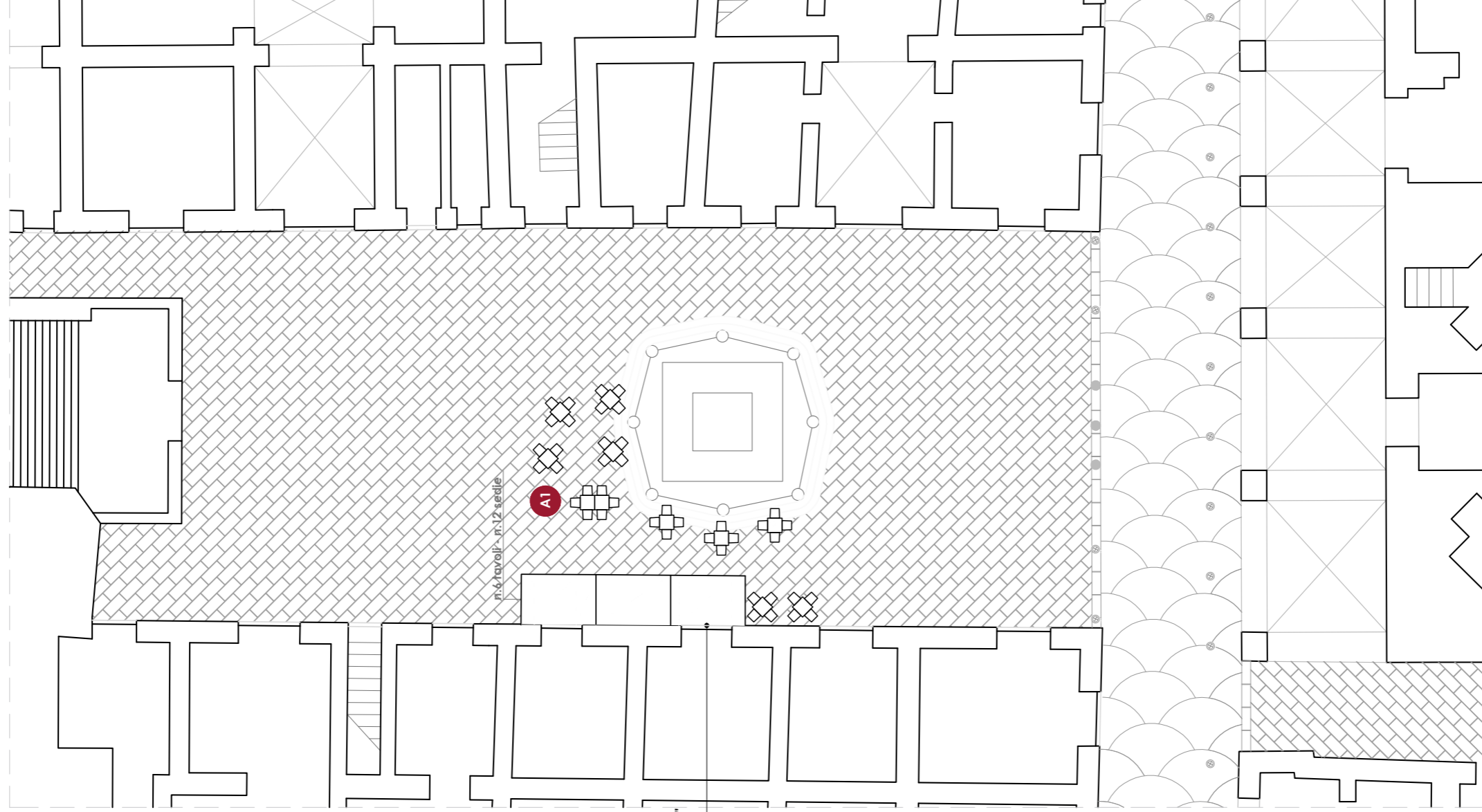
- collocazione di dehors di tipo C su tutte le fasce di occupabilità
- esclusione di mantovane e teli laterali
- teli di colore chiaro senza disegni o grafismi
- è possibile definire con delimitazioni e pedane lo spazio occupabile

**PIANTA**



Scala 1:200

**PIANTA**



"Trattoria Caravaggio"  
civico 144

**Tipologia di spazio aperto:** Piazza  
**Tipologia di attività**  
Bar con somministrazione

**Superficie suolo pubblico occupato:** mq 65,6

**Indice di occupazione:** 44 %

**Tipologie di dehors presenti:**

A2 sedie e tavoli

n° ombrelloni: 0

n° posti a sedere: 58

**Foto**



Trattoria Caravaggio\_30 luglio 2018



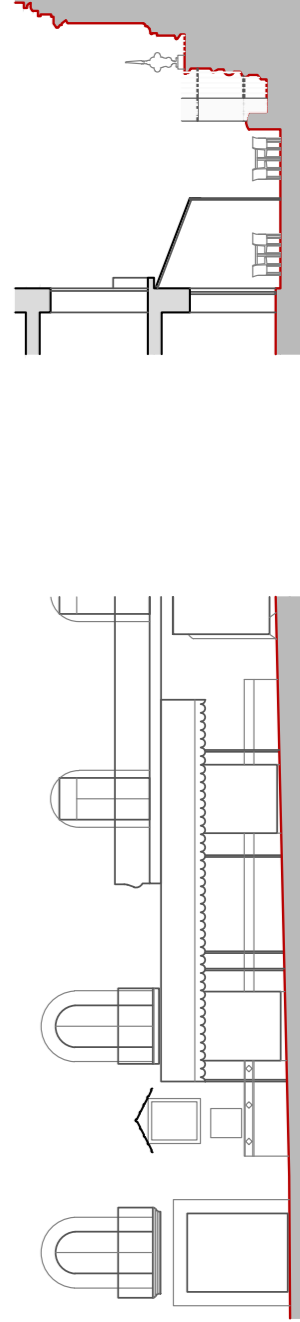
Trattoria Caravaggio\_30 luglio 2018



Trattoria Caravaggio\_30 luglio 2018

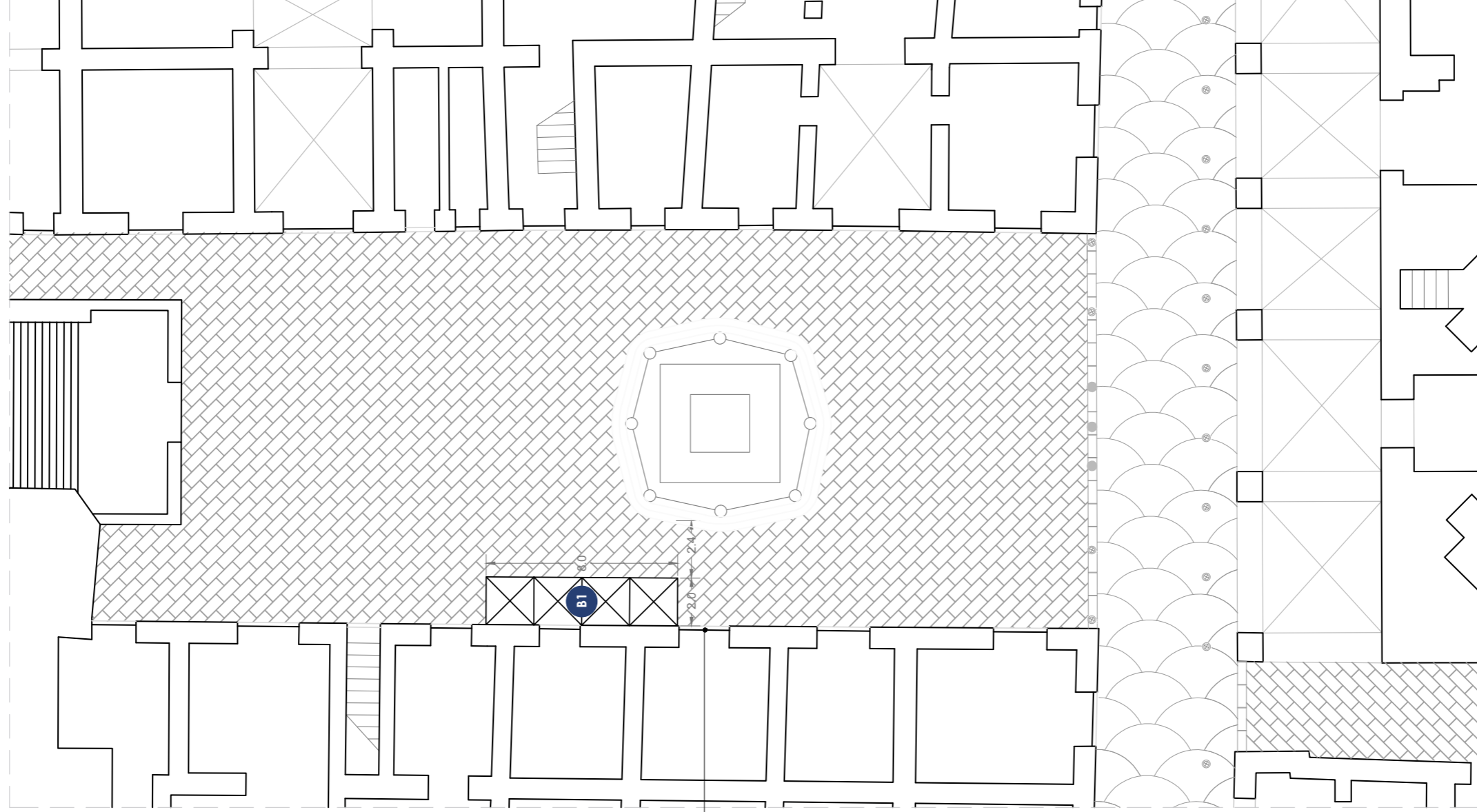
**Criticità**

- La tipologia di allestimento non si integra in maniera armonica con le caratteristiche della piazza e non garantisce il rispetto della quinta scenica urbana
- Presenza di teli di chiusura perimetrale in PVC trasparente durante la stagione invernale.
- La presenza delle sedie non rientra nella proiezione al suolo dell'ombrellone, ma sono collocate al di fuori di essa.



Scala 1:200

**PIANTA**



"Trattoria Caravaggio"  
civico 144

**Tipologia di spazio aperto:** Piazza  
**Tipologia di attività**  
Bar con somministrazione

**Superficie suolo pubblico occupato:** mq 8

**Indice di occupazione:** 44 %

**Tipologie di dehors presenti:**

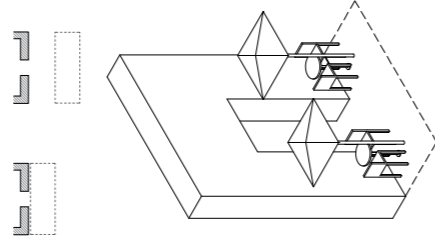
B1 ombrelloni e sedie

n° ombrelloni: 4

n° posti a sedere: 56

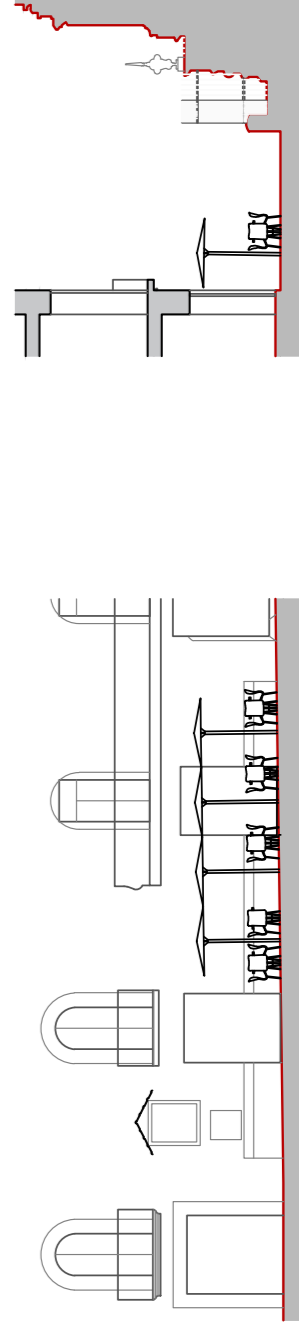
**Foto**

B1



**Specifiche**

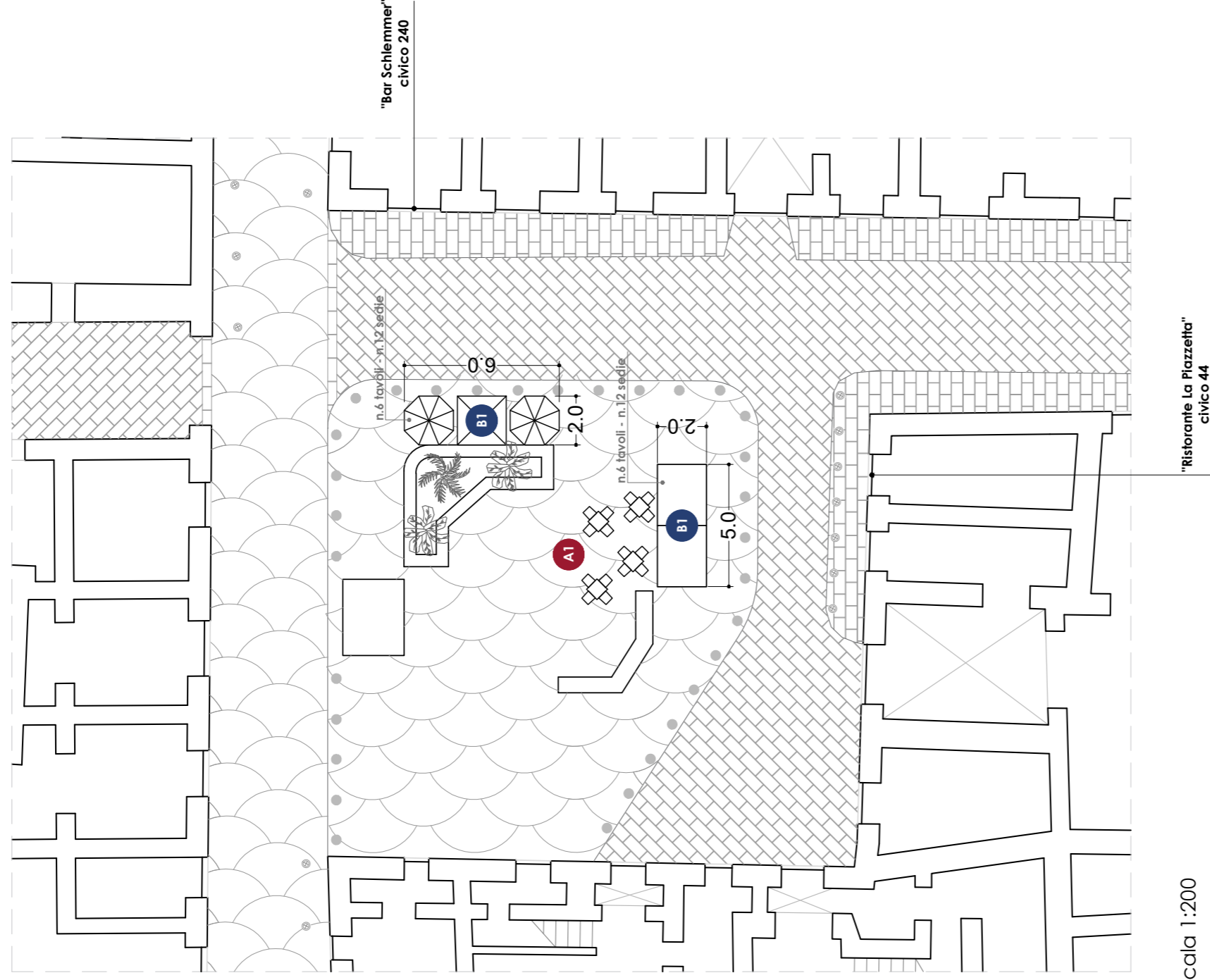
- esclusione di mantovane e teli laterali
- teli di colore chiaro senza disegni o grafismi
- gli ombrelloni utilizzati devono avere dimensioni modulari 2x2 m
- non è possibile occupare lo spazio della piazza con tavoli e sedie al di fuori della proiezione al suolo dell'ombrellone.



Scala 1:200



**PIANTA**



**Tipologia di spazio aperto:** Piazza  
**Tipologia di attività:** Bar con somministrazione  
**Superficie suolo pubblico occupato:** mq 65,6  
**Indice di occupazione:** 44 %  
**Tipologie di dehors presenti:**  
A2 sedie e tavoli  
n° ombrelloni: 4  
n° posti a sedere: 12

**Foto**



Bar Schlemmer\_30 luglio 2018



Bar Schlemmer\_30 luglio 2018



Ristorante La Piazzetta\_30 luglio 2018

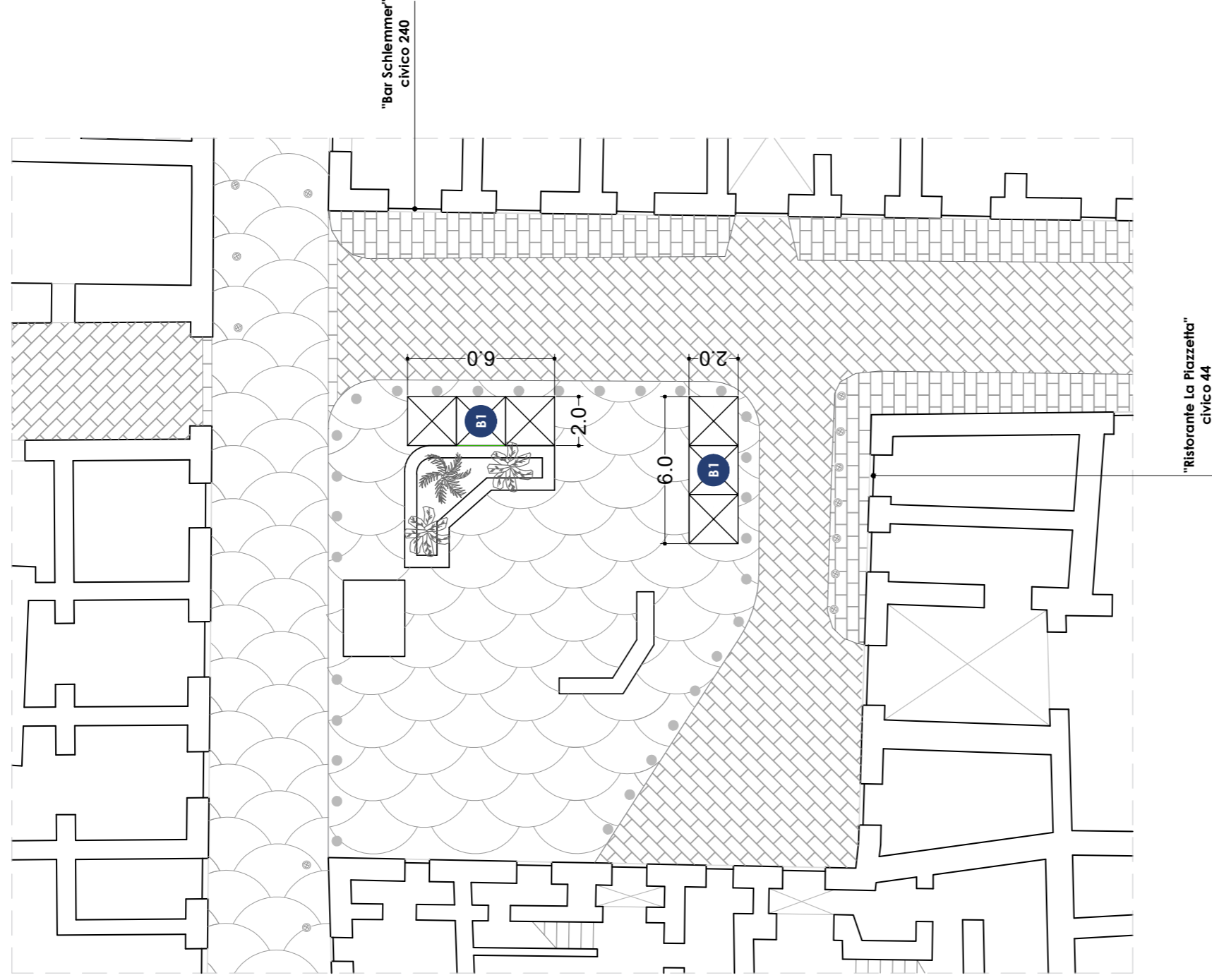


Ristorante La Piazzetta\_30 luglio 2018

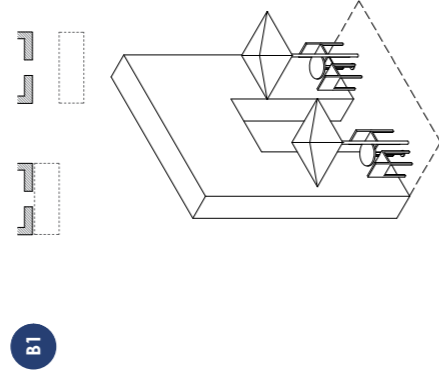
**Criticità**

- La tipologia di allestimento non si integra in maniera armonica con le caratteristiche della piazza e non garantisce il rispetto della quinta scenica urbana
- Disomogeneità degli arredi
- La presenza delle sedie non rientra nella proiezione al suolo dell'ombrellone, ma sono collocate al di fuori di essa.

**PIANTA**



**Tipologia di spazio aperto:** Piazza  
**Tipologia di attività**  
Bar con somministrazione  
**Superficie suolo pubblico occupato:** mq 65,6  
**Indice di occupazione:** 44 %  
**Tipologie di dehors presenti:**  
B1 ombrelloni e sedie  
**n° ombrelloni:** 6  
**n° posti a sedere:** 30



**Specifiche**

- esclusione di mantovane e teli laterali
- teli di colore chiaro senza disegni o grafismi
- gli ombrelloni utilizzati devono avere dimensioni modulari 2x2 m
- non è possibile occupare lo spazio della piazza con tavoli e sedie al di fuori della proiezione al suolo dell'ombrellone.

Studio per la regolamentazione dell'occupazione di suolo pubblico per attività di ristorazione all'aperto finalizzata alla riqualificazione ambientale e urbana sostenibile del Centro Storico di Napoli sito UNESCO

## Ambito urbano - Centro Antico

Piazza Luigi Miraglia

Modalità di occupazione del suolo pubblico e linee guida per la regolamentazione





F1\_Occupazione di suolo "Pizzeria Vesi"



F2\_Occupazione di suolo "Pizzeria A' cas' e Totò"

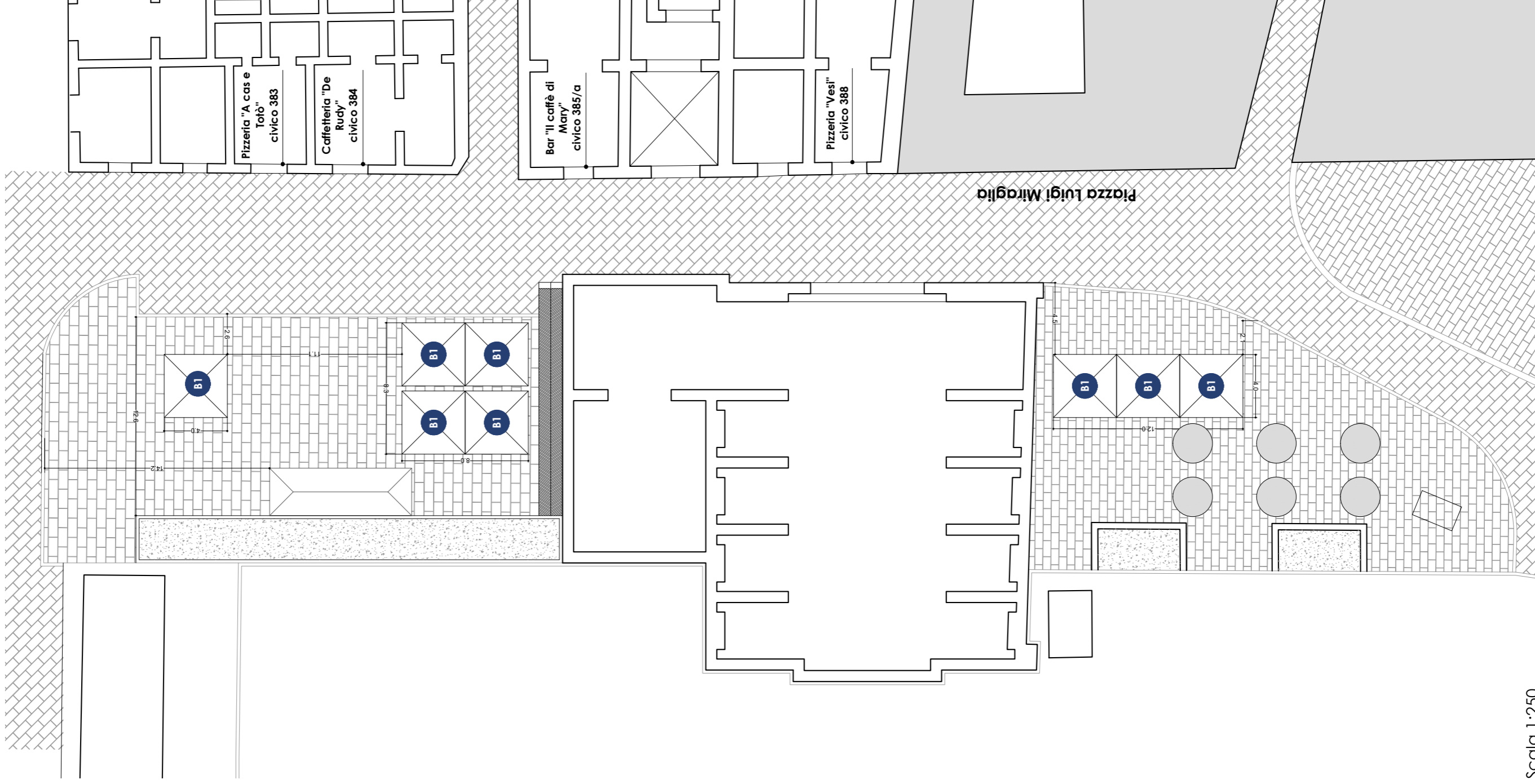


F3\_Occupazione di suolo "Il caffè di Mary"



F4\_Occupazione di suolo "A' cas' e Totò"

PIANTA




Superficie suolo pubblico occupato: mq 128  
Indice di occupazione: 17 %  
Tipologie di dehors presenti:  
A1 funghi e sgabelli  
A2 sedie e tavoli  
B1 ombrellone  
B4 ombrellone e chiusure con teli  
n° ombrelloni: 8

N° posti a sedere: 128

Foto



Occupazione di suolo "Pizzeria Vesi"



Occupazione di suolo "Pizzeria Vesi"



Occupazione di suolo "Pizzeria Vesi"

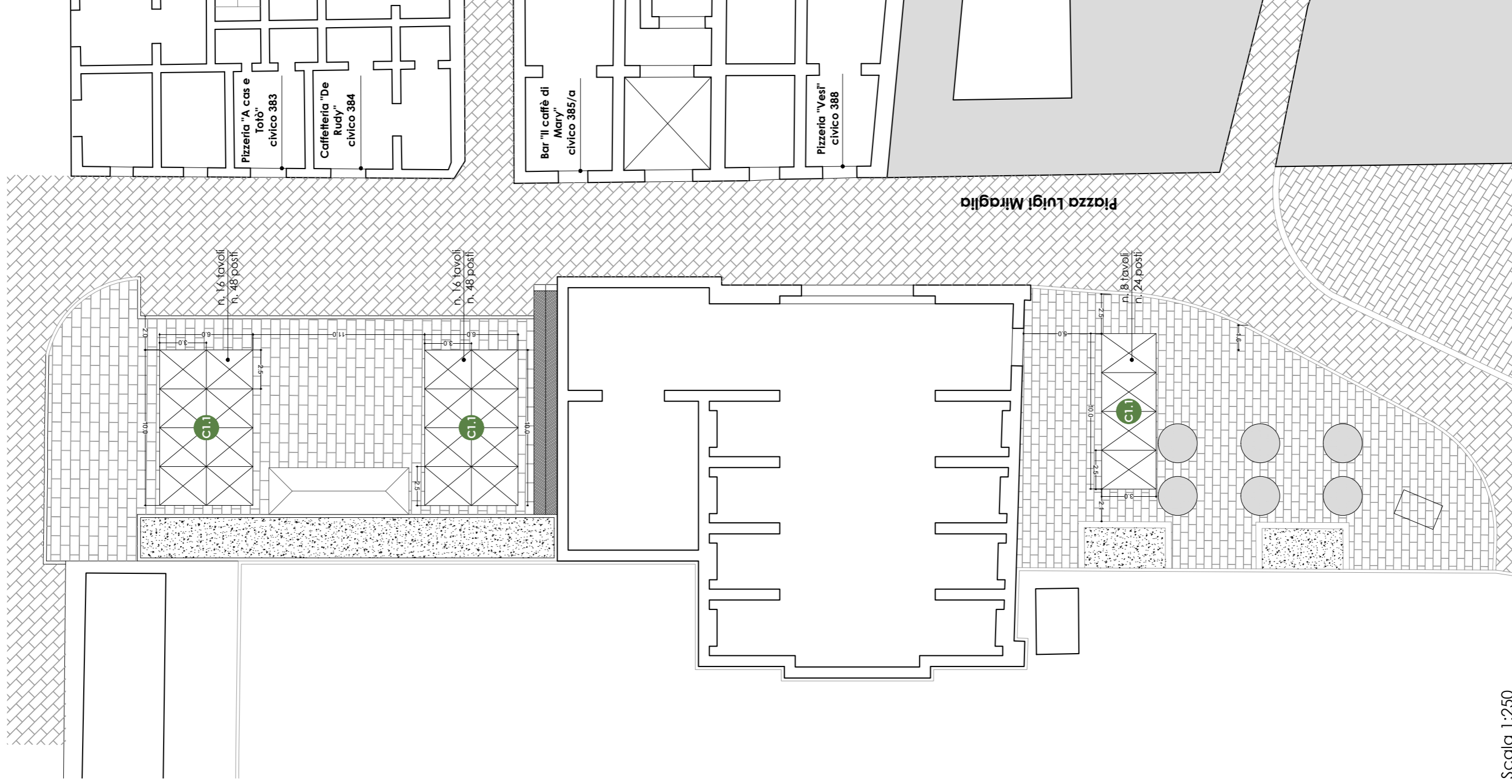


Occupazione di suolo "Pizzeria Vesi"

Criticità

- La tipologia di allestimento non si integra in maniera armonica con le caratteristiche della piazza e non garantisce il rispetto della quinta scenica urbana
- Disomogeneità degli arredi
- Presenza di teli di chiusura perimetrale in PVC trasparente durante la stagione invernale.

PIANTA



Superficie suolo pubblico occupabile: 150 mq

Indice di occupabilità: 25 %

n° coperti: -

Tipologie di dehors consentiti

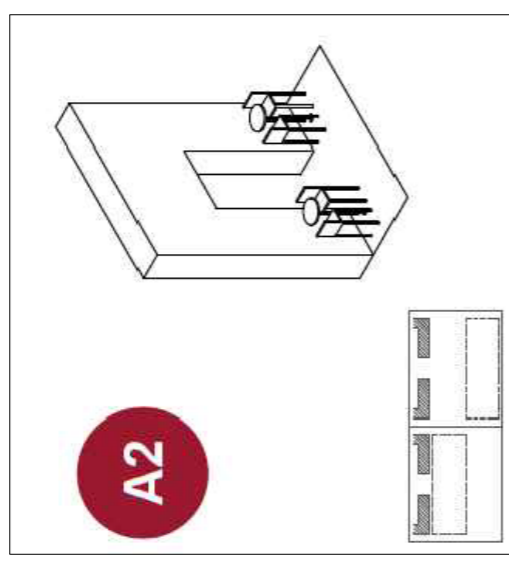
A1 sedie e tavoli

C1.1 A1 con ombrelloni e sistemi di delimitazione

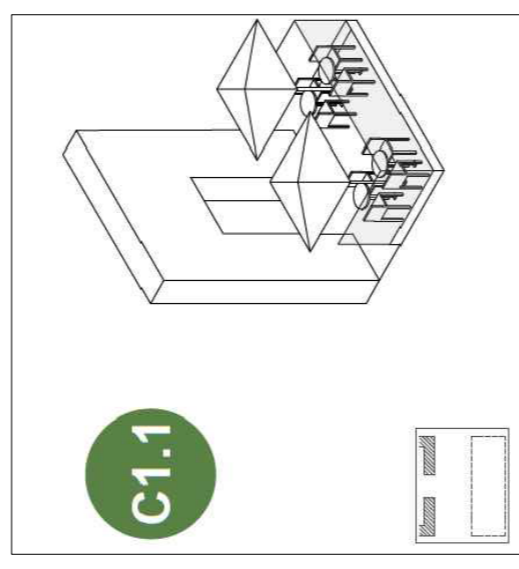
Soluzioni tecniche conformi

Numero posti a sedere: 120

Foto



tipologia A1



tipologia C1.1

Linee guida

- collocazione di dehors di tipo A e C su tutte le fasce di occupabilità
- esclusione di mantovane e feli laterali
- teli di colore chiaro senza disegni o grafismi
- si suggerisce, in caso di tipologia C, l'utilizzo di chiusure e non di elementi sollevanti
- si suggerisce, in caso di tipologia C, l'utilizzo di ombrelloni di dimensioni modulari 2,5x3 m.

Studio per la regolamentazione dell'occupazione di suolo pubblico per attività di ristorazione all'aperto finalizzata alla riqualificazione ambientale e urbana sostenibile del Centro Storico di Napoli sito UNESCO

## **Ambito urbano - Centro Antico** Piazzetta della Pietrasanta

Modalità di occupazione del suolo pubblico e linee guida per la regolamentazione






F1\_Occupazione di suolo "Caffè bistrot Diaz"



F2\_Occupazione di suolo "Caffè bistrot Diaz"



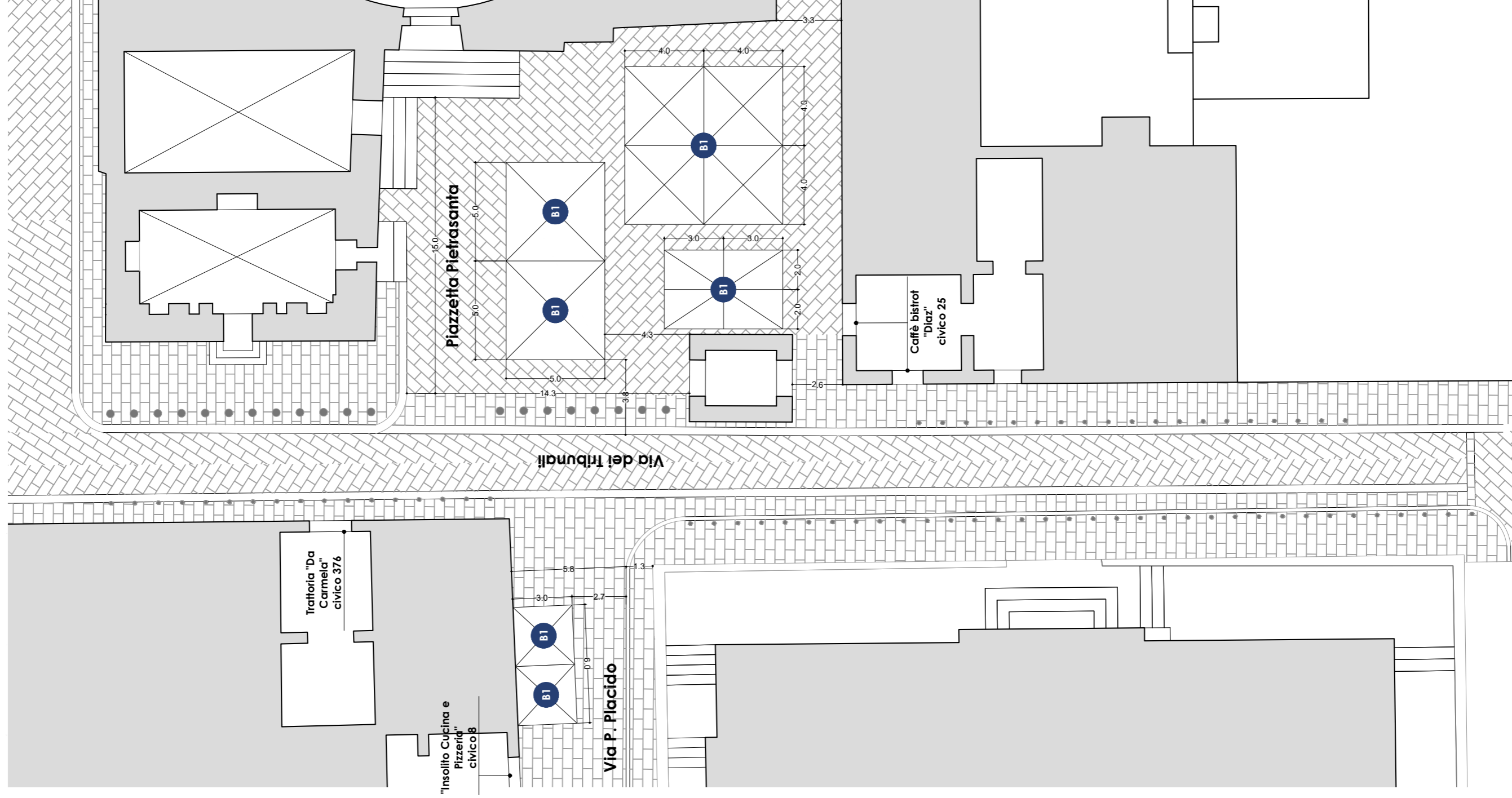
F3\_Occupazione di suolo "Caffè bistrot Diaz"



F4\_Occupazione di suolo "Insolito"



PIANTA



Superficie suolo pubblico occupato: mq 174

Indice di occupazione: 37 %

Tipologie di dehors presenti:

- A1 funghi e sgabelli
  - A2 sedie e tavoli
  - B1 ombrellone
  - B4 ombrellone e chiusure con teli
- n° ombrelloni: 9

N° posti a sedere: 160

Foto



Occupazione di suolo "Caffè Bistrot Diaz"



Occupazione di suolo "Caffè Bistrot Diaz"



Occupazione di suolo "Caffè Bistrot Diaz"

Criticità

- La tipologia di allestimento non si integra in maniera armonica con le caratteristiche della piazza e non garantisce il rispetto della quinta scenica urbana
- Disomogeneità degli arredi
- Presenza di teli di chiusura perimetrale in PVC trasparente durante la stagione invernale.



Studio per la regolamentazione dell'occupazione di suolo pubblico per attività di ristorazione all'aperto finalizzata alla riqualificazione ambientale e urbana sostenibile del Centro Storico di Napoli sito UNESCO

## Ambito urbano - Centro Antico

Piazza Gerolomini

Modalità di occupazione del suolo pubblico e linee guida per la regolamentazione





F1\_Occupazione di suolo Pizzeria "Il Presidente"



F2\_Murales di Banksy



F3\_Occupazione di suolo Pizzeria "Il Presidente"



F4\_Occupazione di suolo Pizzeria "Il Presidente"



F5\_Occupazione di suolo Pizzeria "Il Presidente"



F6\_Occupazione di suolo Pizzeria "Il Presidente"



F7\_Occupazione di suolo Pizzeria "Il Presidente"



F8\_Attività non ristorativa sul fronte nord-ovest

Studio per la regolamentazione delle attività di ristorazione all'aperto finalizzato alla riqualificazione ambientale ed urbana sostenibile, relativo alle zone del Centro Antico, di via Toledo e Quartieri Spagnoli, del lungomare del quartiere San Ferdinando



**CENTRO ANTICO\_CA.08\_Piazza Gerolomini**

**Stato di fatto**  
29/04/2019

**Superfici occupate**

**CA.08.01**

**Foto**



**Superficie suolo pubblico occupato:** mq 60

**Indice di occupazione:** 7 %

**Tipologie di dehors presenti:**

**A1** sedie e tavoli

**B1** ombrellone

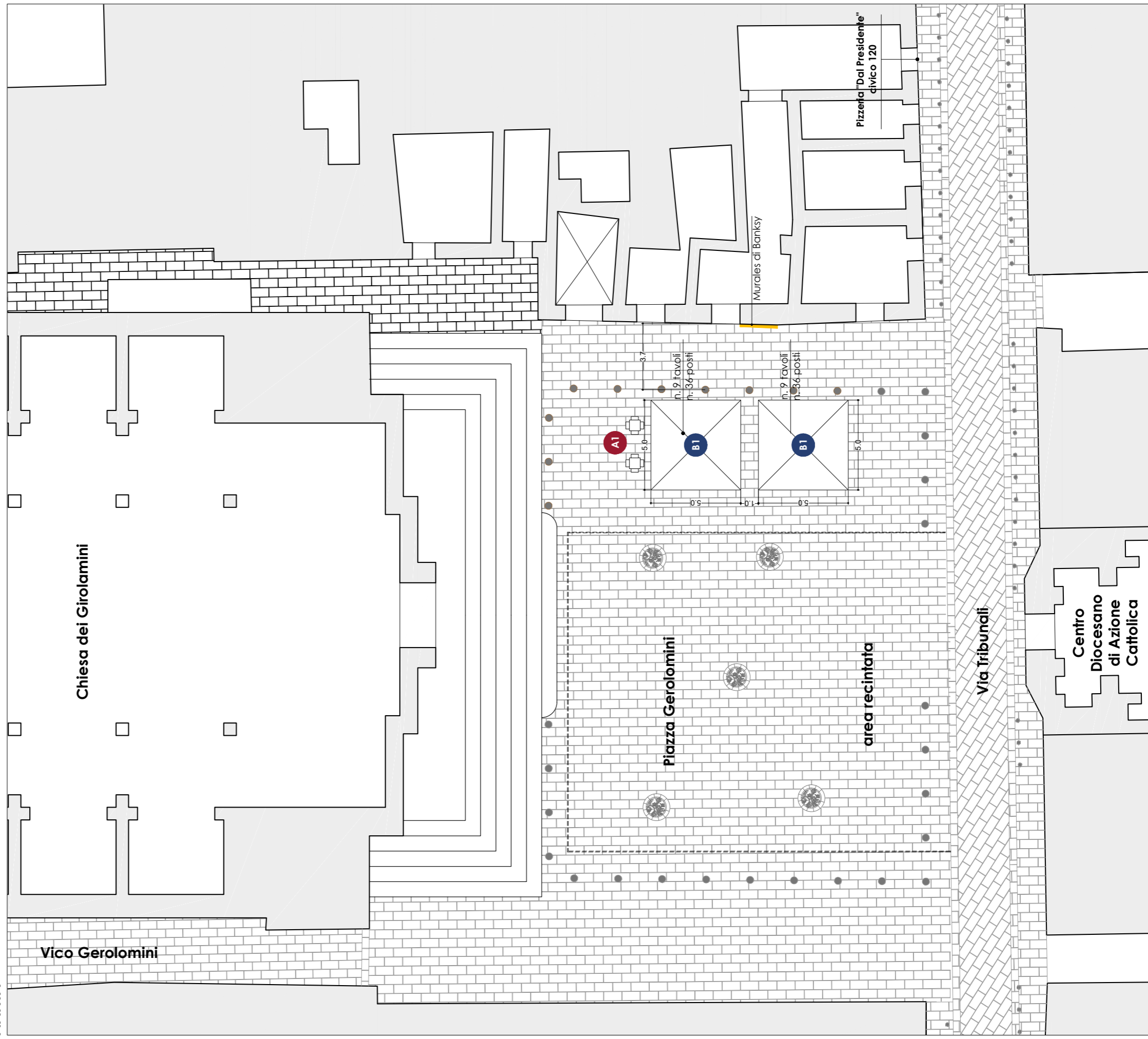
**n° ombrelloni:** 2

**n° posti a sedere:** 74

**Criticità**

- La tipologia di allestimento non si integra in maniera armonica con le caratteristiche della piazza e non garantisce il rispetto della quinta scenica urbana
- Gli arredi invadono il sagrato della chiesa e danneggiano la percezione visiva del murales di Banksy
- Disomogeneità degli arredi

**PIANTA**



Scala 1:200

**Superficie suolo pubblico occupabile:**  
ca 18 mq

**Indice di occupabilità:** 3%

**Tipologie di dehors consentiti**

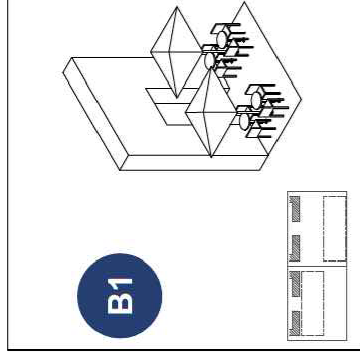
**A1** funghi e sgabelli

**B1** ombrellone

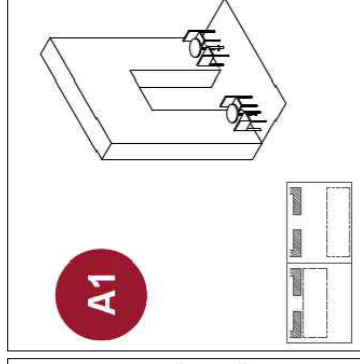
**Soluzioni tecniche conformi:** A1 - B1

**Numero posti a sedere:** 32

**Foto**



tipologia B1

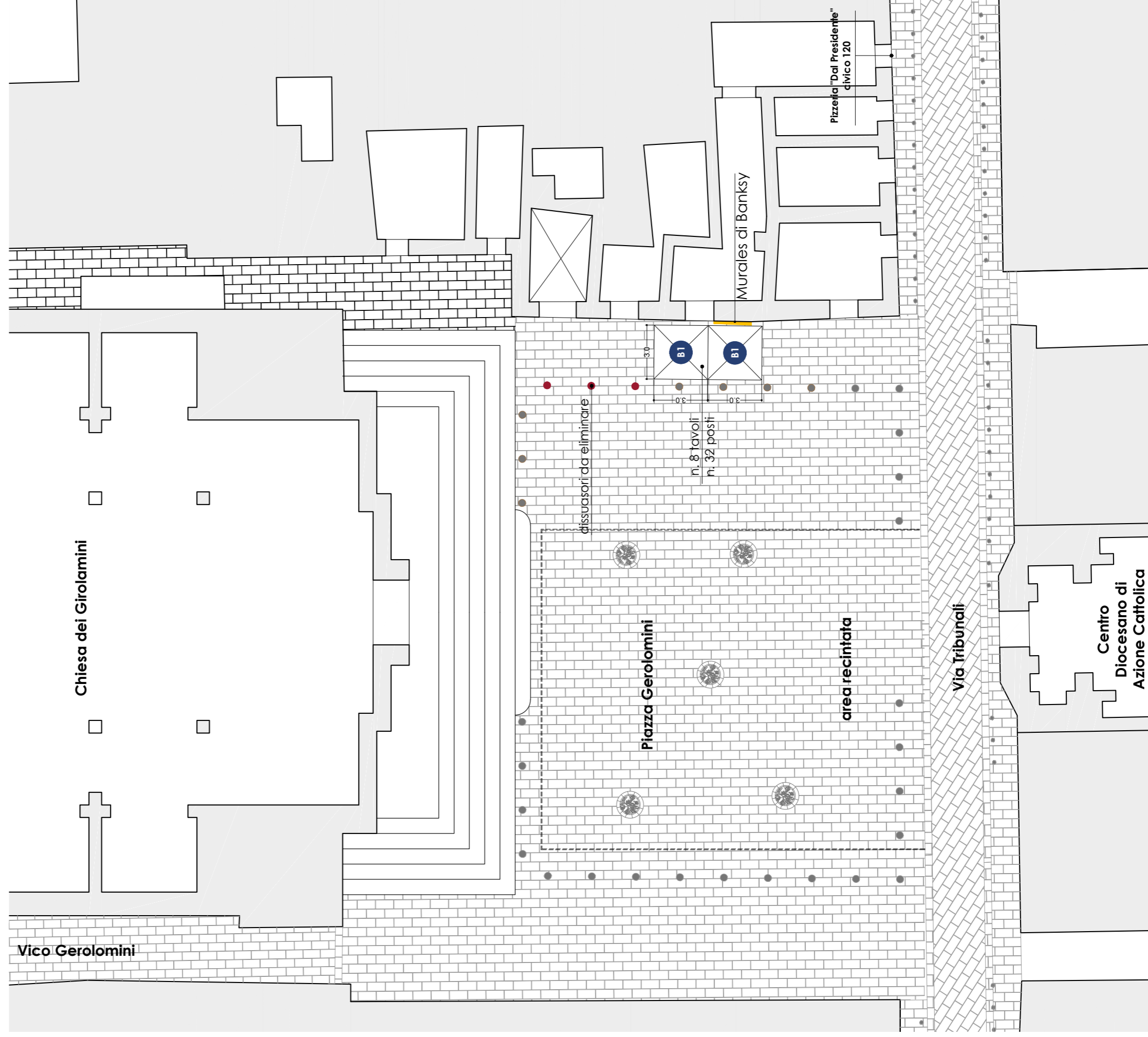


tipologia A1

**Specifiche**

- Nell'area a nord, si suggerisce una tipologia di dehors B1 con moduli da 3,0x3,0 mt
- Nell'area prospiciente l'ingresso dell'edificio residenziale, si propone l'eliminazione di n.3 dissuasori al fine di consentire il passaggio veicolare attraverso la piazza. Si precisa che tale decisione non è competenza del presente tavolo tecnico.

**PIANTA**



Studio per la regolamentazione delle attività di ristorazione all'aperto finalizzato alla riqualificazione ambientale ed urbana sostenibile, relativo alle zone del Centro Antico, di via Toledo e Quartieri Spagnoli, del lungomare del quartiere San Ferdinando

**CENTRO ANTICO\_CA.08\_Piazza di Gerolomini**

Linee guida  
29/04/2019

**Superfici occupabili**

soluzione 2

CA.08.02b

**Superficie suolo pubblico occupabile:**

ca. 18 mq

**Indice di occupabilità:** 3%

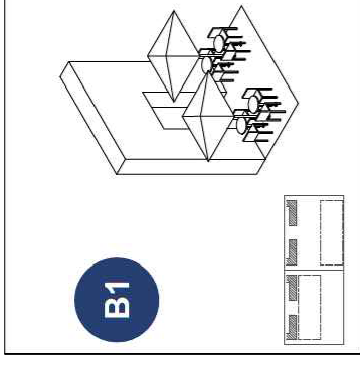
**Tipologie di dehors consentiti**

A1 funghi e sgabelli

B1 ombrellone

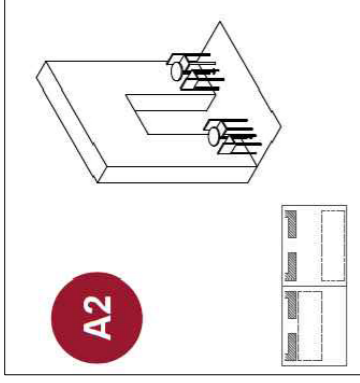
**Soluzioni tecniche conformi:** A1 - B1

**Foto**



B1

tipologia B1



A2

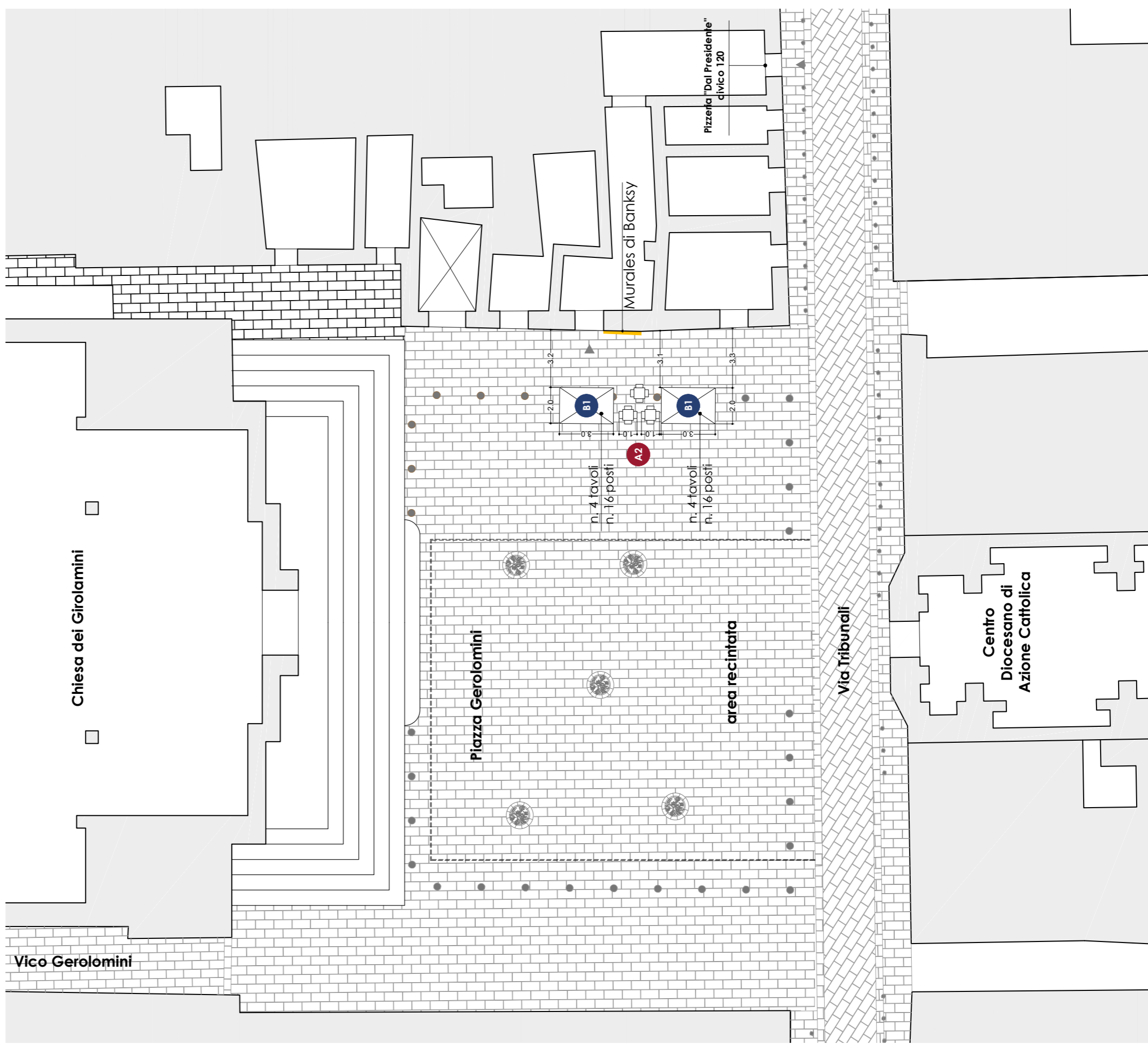
tipologia A1

**Specifiche**

- Si suggerisce una tipologia di dehors B1 con moduli da 2,0x3,0 mt per garantire il passaggio di circa 3,0 mt per l'accesso di autoveicoli
- Nell'area fronteggiante il murales di Banksy, si propongono dehors di tipo A2 per consentire i flussi e non ostacolare la vista

**Numero posti a sedere:** 44

**PIANTA**



Scala 1:200

Studio per la regolamentazione dell'occupazione di suolo pubblico per attività di ristorazione all'aperto finalizzata alla riqualificazione ambientale e urbana sostenibile del Centro Storico di Napoli sito UNESCO

## Ambito urbano - Centro Antico

Piazza Bellini

Modalità di occupazione del suolo pubblico e linee guida per la regolamentazione



640529778





F1\_Occupazione di suolo "Bar Lemmelemme"



F2\_Occupazione di suolo "Il taschino caffè"



F3\_Occupazione di suolo "St. James pub bistro"



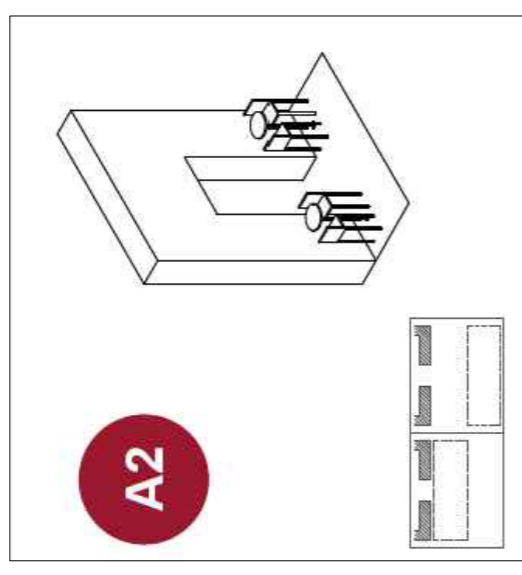
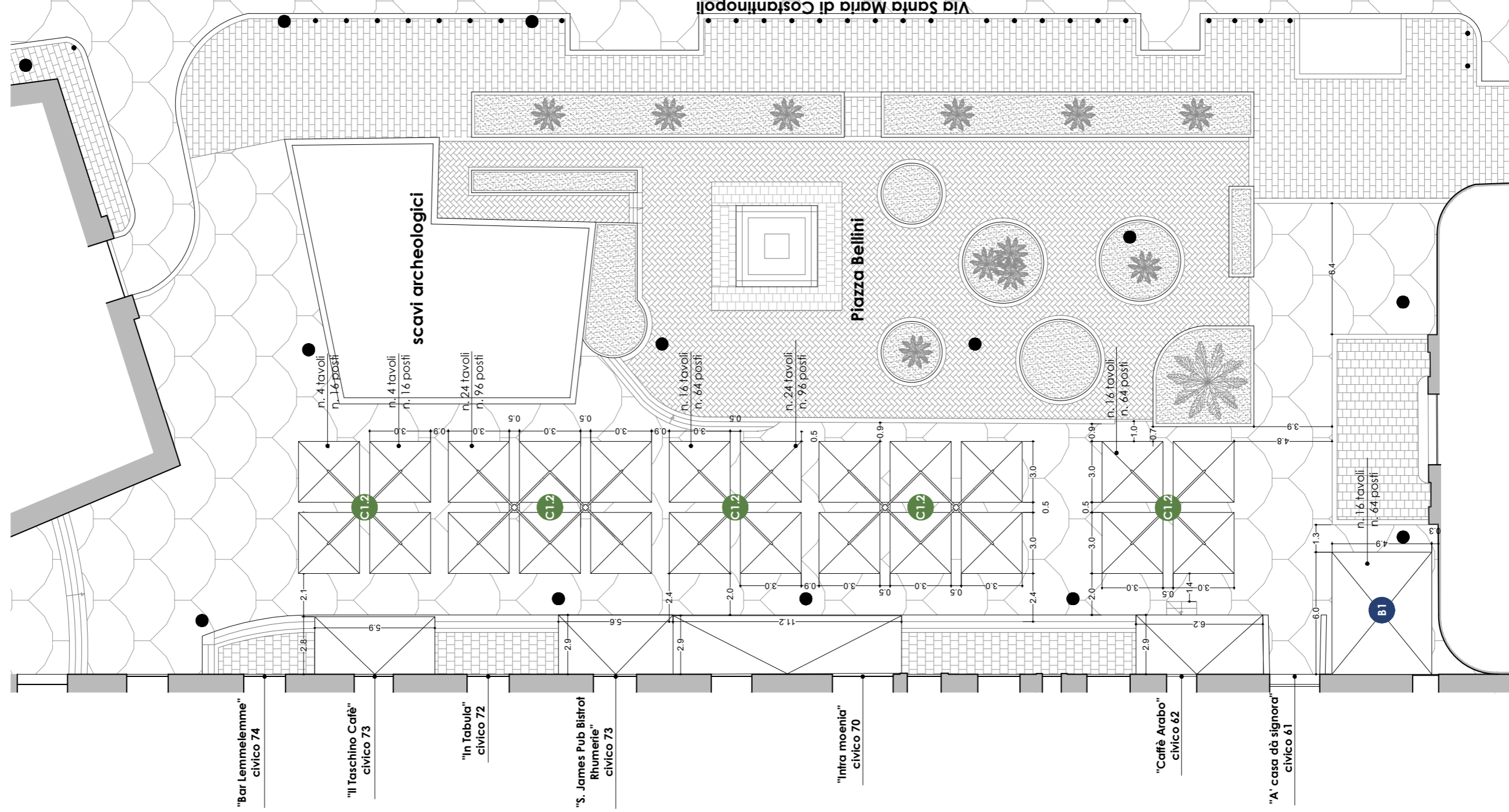
F4\_Occupazione di suolo "Caffè arabo"



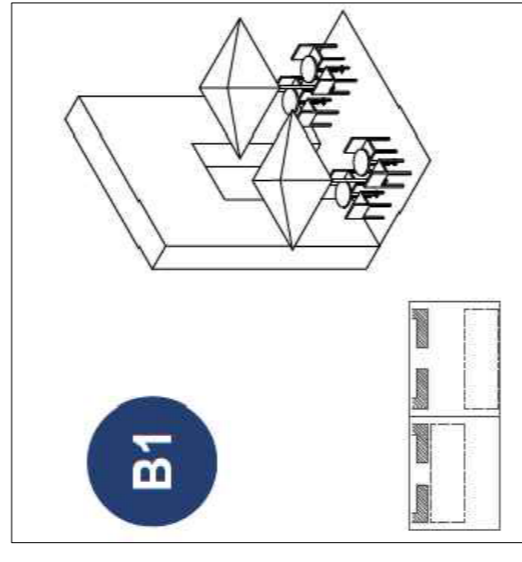
PIANTA

CENTRO ANTICO\_CA.15\_Piazza Bellini

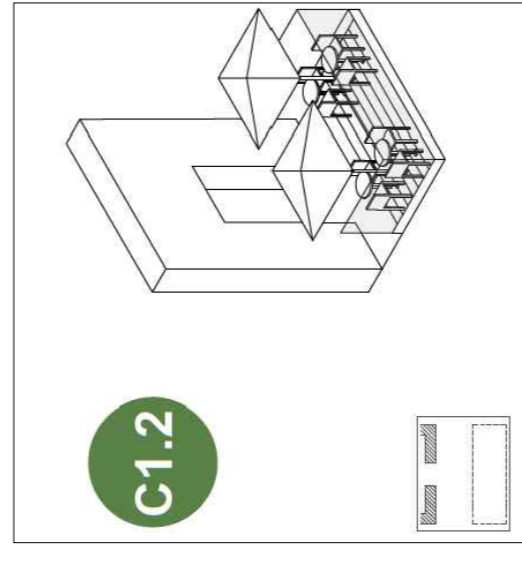
**Superficie suolo pubblico occupabile:**  
ca 281 mq  
**Indice di occupabilità:** 22%  
**Tipologie di dehors consentiti**  
A1 funghi e sgabelli  
B1 ombrellone  
C1.2 A1 con ombrellone, sistemi di delimitazione ed elementi sollevanti  
**Soluzioni tecniche conformi:** B1-C1.2  
**Numero posti a sedere:** 420



tipologia A1



tipologia B1



tipologia C1.2

**Specifiche**

- Si suggerisce una fascia di tipologia di dehors C1.2 con moduli da 3,0x3,0 mt con un distacco di circa 90 cm tra le occupazioni di esercizi differenti per garantire il passaggio minimo di 2,0 mt e uniformità visiva nella percezione dello spazio.
- Si suggeriscono elementi di delimitazione con pannelli aderenti alla pedana e si nega l'inserimento di elementi di tipo fioriere

Studio per la regolamentazione dell'occupazione di suolo pubblico per attività di ristorazione all'aperto finalizzata alla riqualificazione ambientale e urbana sostenibile del Centro Storico di Napoli sito UNESCO

## **Ambito urbano - Centro Antico**

Via Benedetto Croce e Via San Biagio dei Librai

Modalità di occupazione del suolo pubblico e linee guida per la regolamentazione





F1\_Occupazione di suolo "La passione di Sofì"



F2\_Occupazione di suolo "Gli sfizi di Napoli"



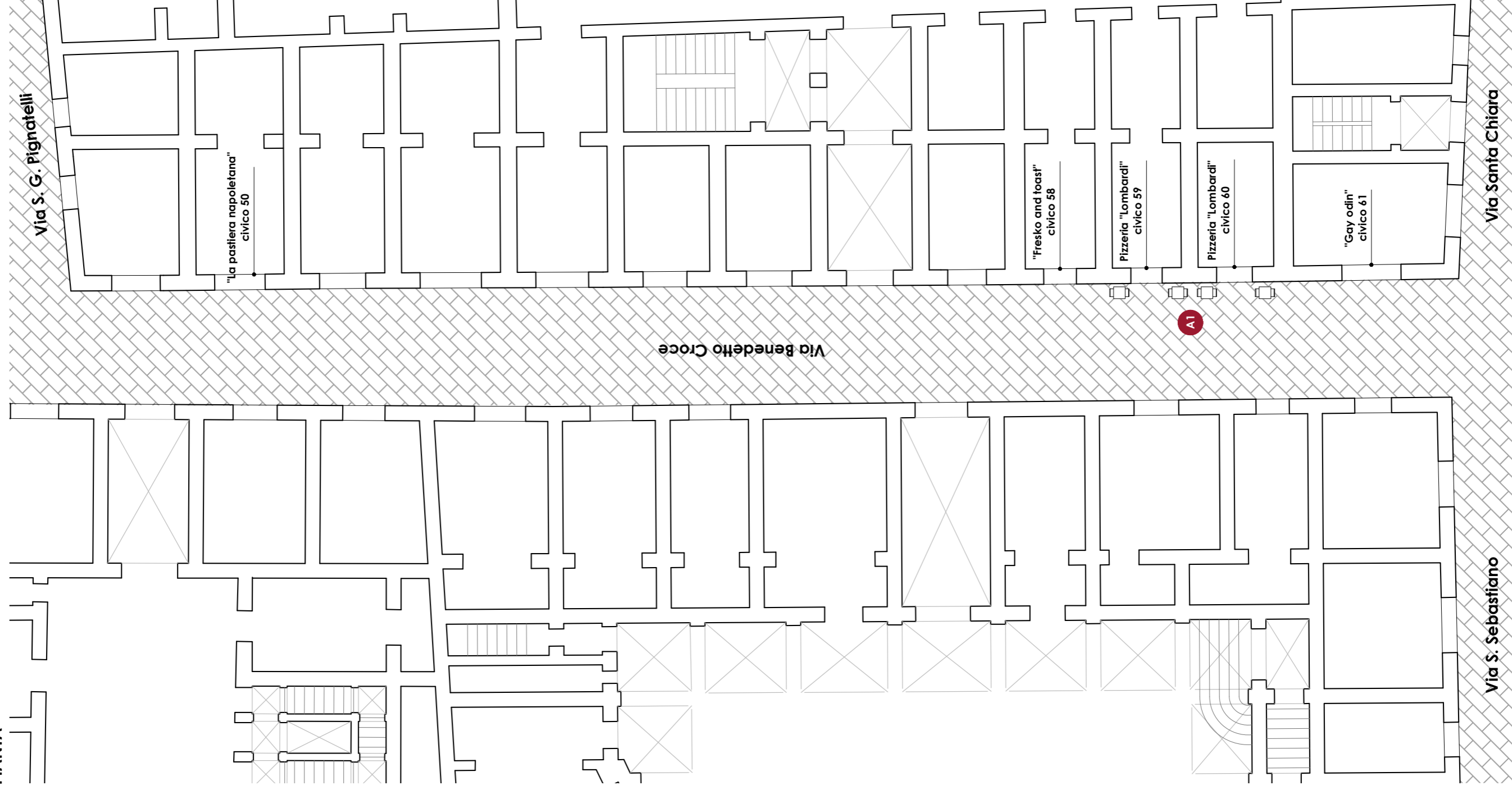
F3\_Occupazione di suolo "Cannato Carni"



F4\_Occupazione di suolo "Il Cuoppo"

**CENTRO ANTICO\_CA.10\_Via Benedetto Croce**

**PIANTA**



Superficie suolo pubblico occupato: --

Indice di occupazione: --


Tipologie di dehors presenti

A1 sedie e tavoli

A2 funghi e sgabelli

Numero posti a sedere: --

Foto

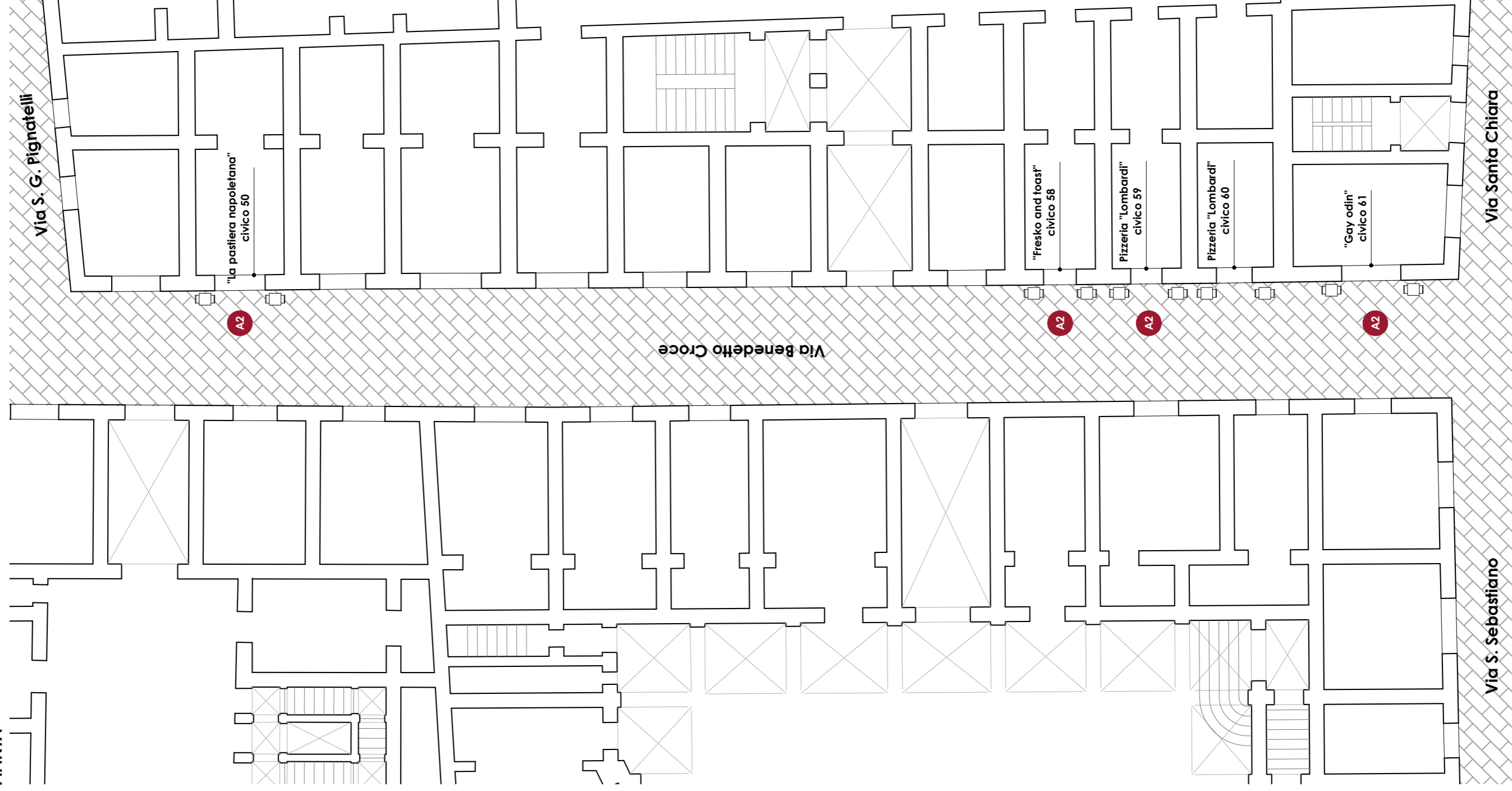


Occupazione di suolo Fresko and toast

**Criticità**

- Disomogeneità degli arredi

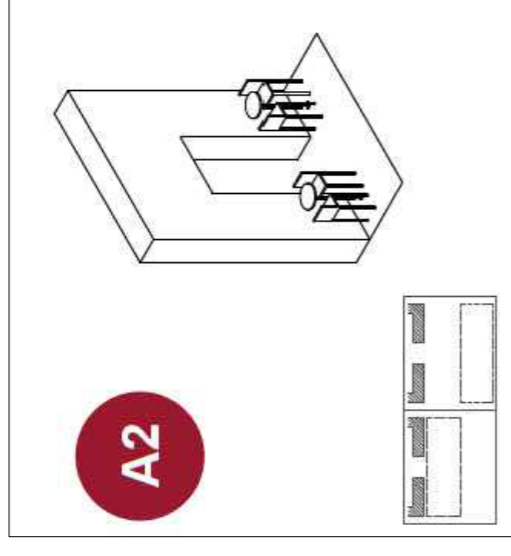
PIANTA  
CENTRO ANTICO\_CA.10\_Via Benedetto Croce



Superficie suolo pubblico occupabile: 6,0 mq  
Indice di occupabilità: --  
Tipologie di dehors consentiti  
A2 funghi e sgabelli

Numero posti a sedere: 20

Foto



tipologia A2

Specifiche

- Si suggerisce una tipologia di dehors A2 per favorire il passaggio di flussi continui

CENTRO ANTICO\_CA.10\_Via Benedetto Croce

PIANTA

Piazza San Domenico Maggiore



Superficie suolo pubblico occupato: --

Indice di occupazione: --


Tipologie di dehors presenti

A1 sedie e tavoli

A2 funghi e sgabelli

Numero posti a sedere: --

Foto



Occupazione di suolo La passione di Sofi

Criticità

- Disomogeneità degli arredi



Studio per la regolamentazione delle attività di ristorazione all'aperto finalizzato alla riqualificazione ambientale ed urbana sostenibile, relativo alle zone del Centro Antico, di via Toledo e Quartieri Spagnoli, del lungomare del quartiere San Ferdinando

Linee guida  
29/04/2019

Superfici occupabili CA.10b.02

CENTRO ANTICO\_CA.10\_Via Benedetto Croce

PIANTA

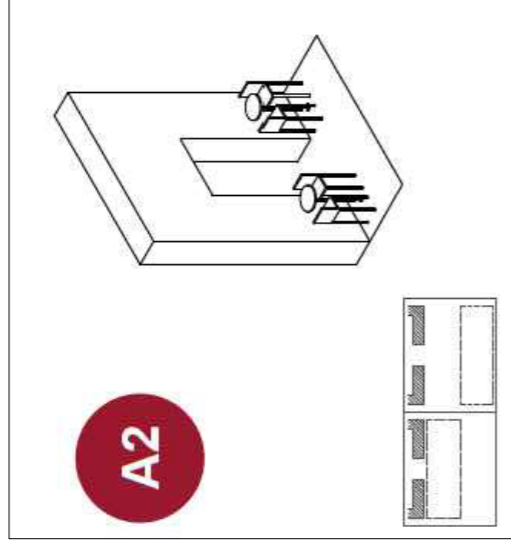
Piazza San Domenico Maggiore



Superficie suolo pubblico occupabile: 3,0 mq  
Indice di occupabilità: --  
Tipologie di dehors consentiti  
A2 funghi e sgabelli

Numero posti a sedere: 8

Foto



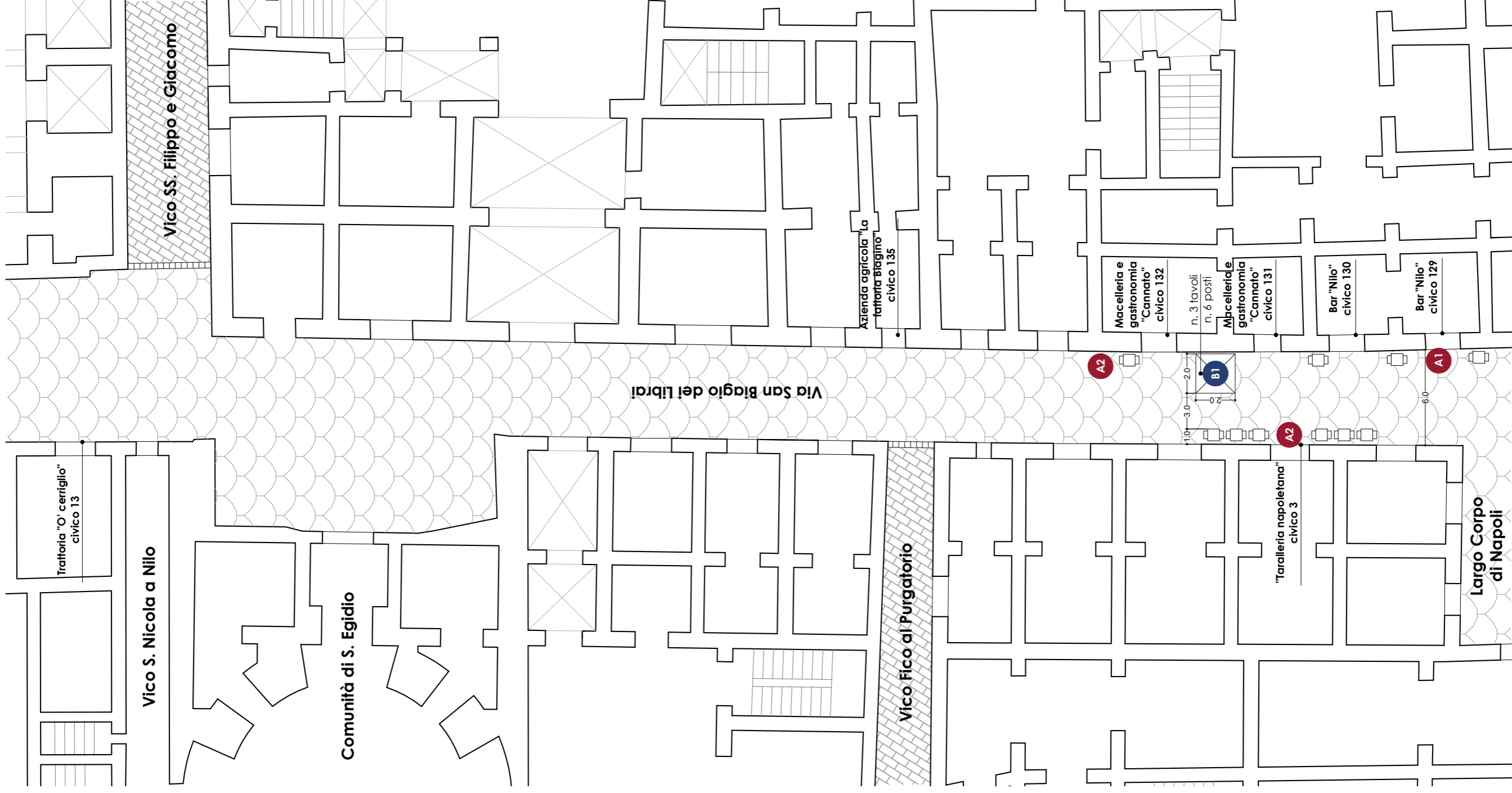
tipologia A2

**Specifiche**

- Si suggerisce una tipologia di dehors A2 per favorire il passaggio di flussi continui

Scala 1:200

PIANTA



Superficie suolo pubblico occupato: --

Indice di occupazione: --

Tipologie di dehors presenti

A1 sedie e tavoli

A2 funghi e sgabelli

B1 ombrellone

Numero posti a sedere: --


Foto



Occupazione di suolo Via S. Biagio



Occupazione di suolo Cannato

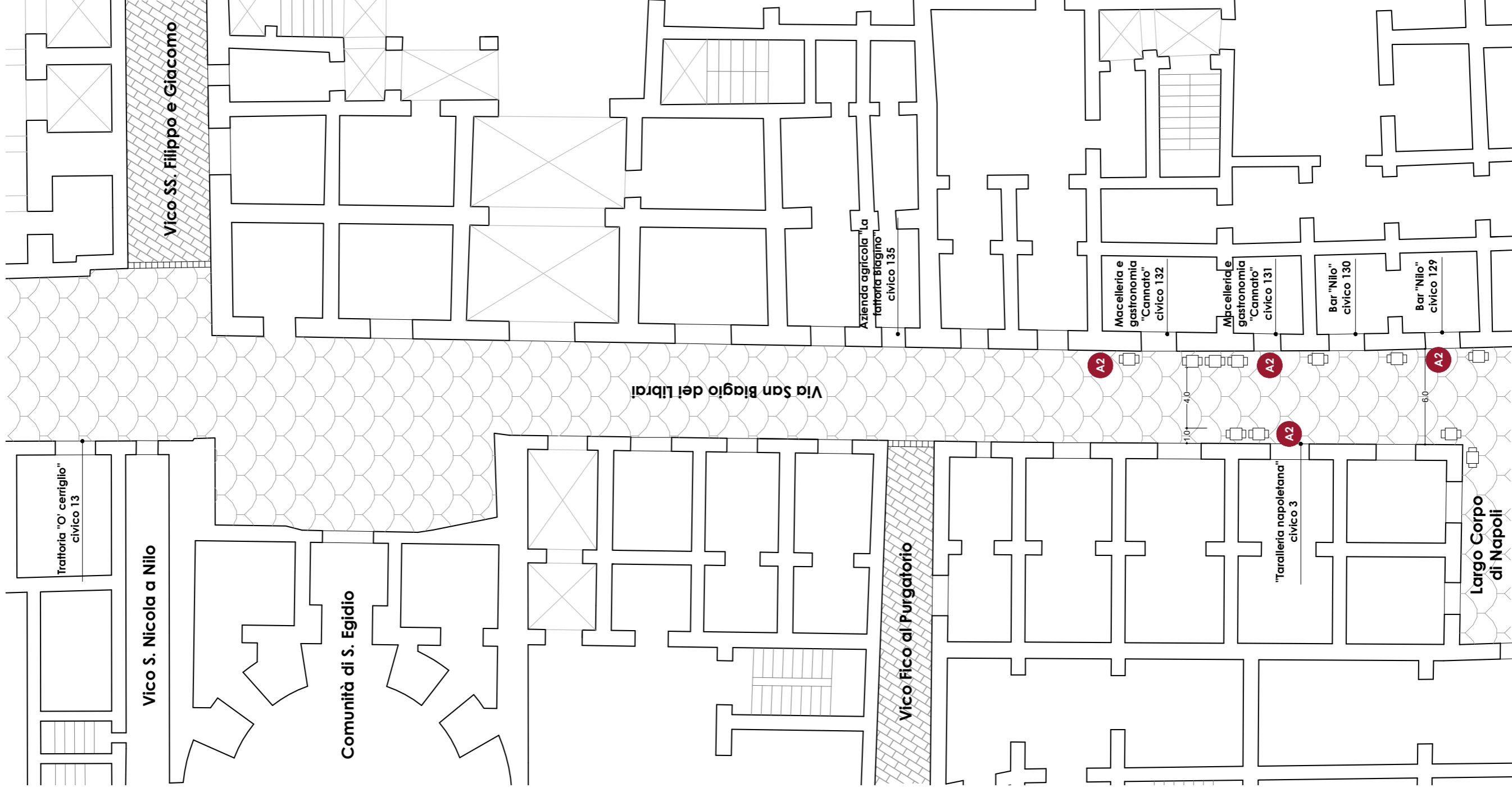


Occupazione di suolo Taralleria

Criticità

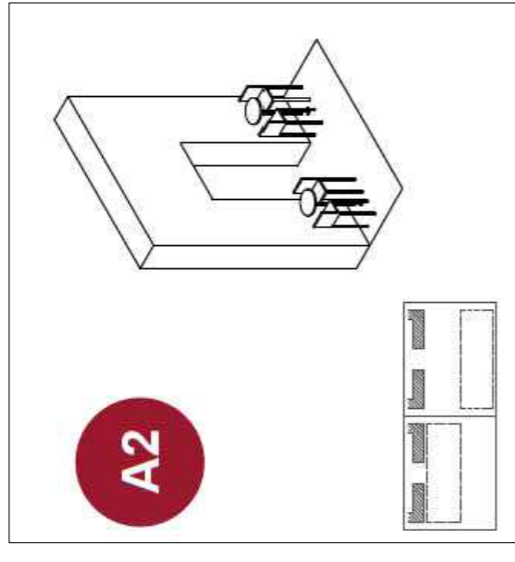
- La tipologia di allestimento di tipo B1 non si integra in maniera armonica con le caratteristiche dell'asse viario in quanto intralicia il passaggio dei flussi
- Gli arredi, nella posizione attuale, invadono la percezione visiva dei luoghi e ostacolano i camminamenti
- Disomogeneità degli arredi

PIANTA



Superficie suolo pubblico occupabile: 7,0 mq  
Indice di occupabilità: --  
Tipologie di dehors consentiti  
A2 funghi e sgabelli

Numero posti a sedere: 22

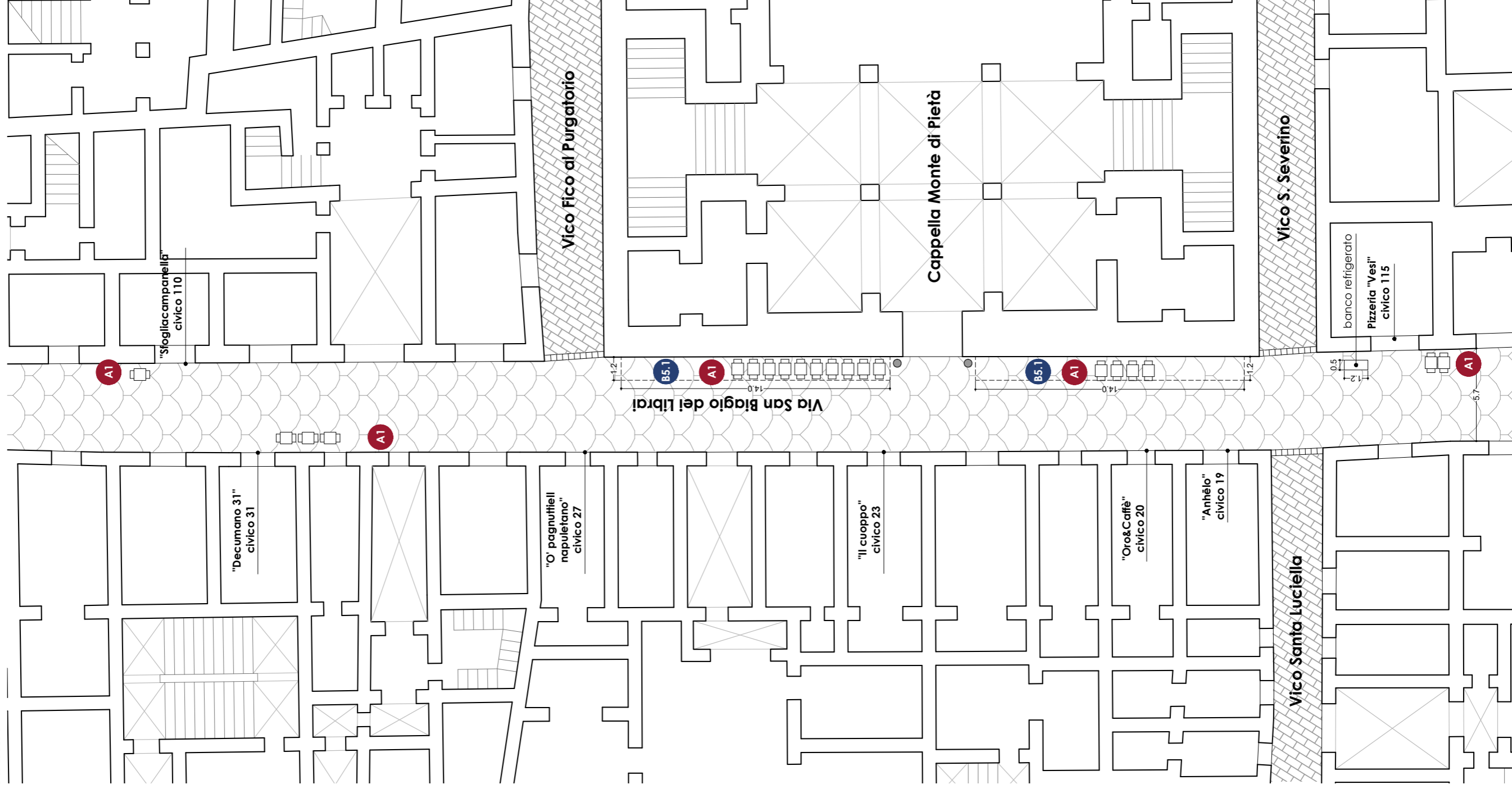


tipologia A2

Specifiche

- Si suggerisce una tipologia di dehors A2 per favorire il passaggio di flussi continui
- Si prescrive la rimozione della tipologia di dehors B1 per l'esercizio commerciale "Cannato" in quanto ostacola i camminamenti e limita la percezione visiva dei luoghi

PIANTA



Superficie suolo pubblico occupato:

Indice di occupazione: --

Tipologie di dehors presenti

A1 sedie e tavoli

A2 funghi e sgabelli

B1 ombrellone

Numero posti a sedere: --


Foto




Occupazione di suolo Pizzeria Vesì



Occupazione di suolo Oro&Caffè



Occupazione di suolo Il Cuoppo

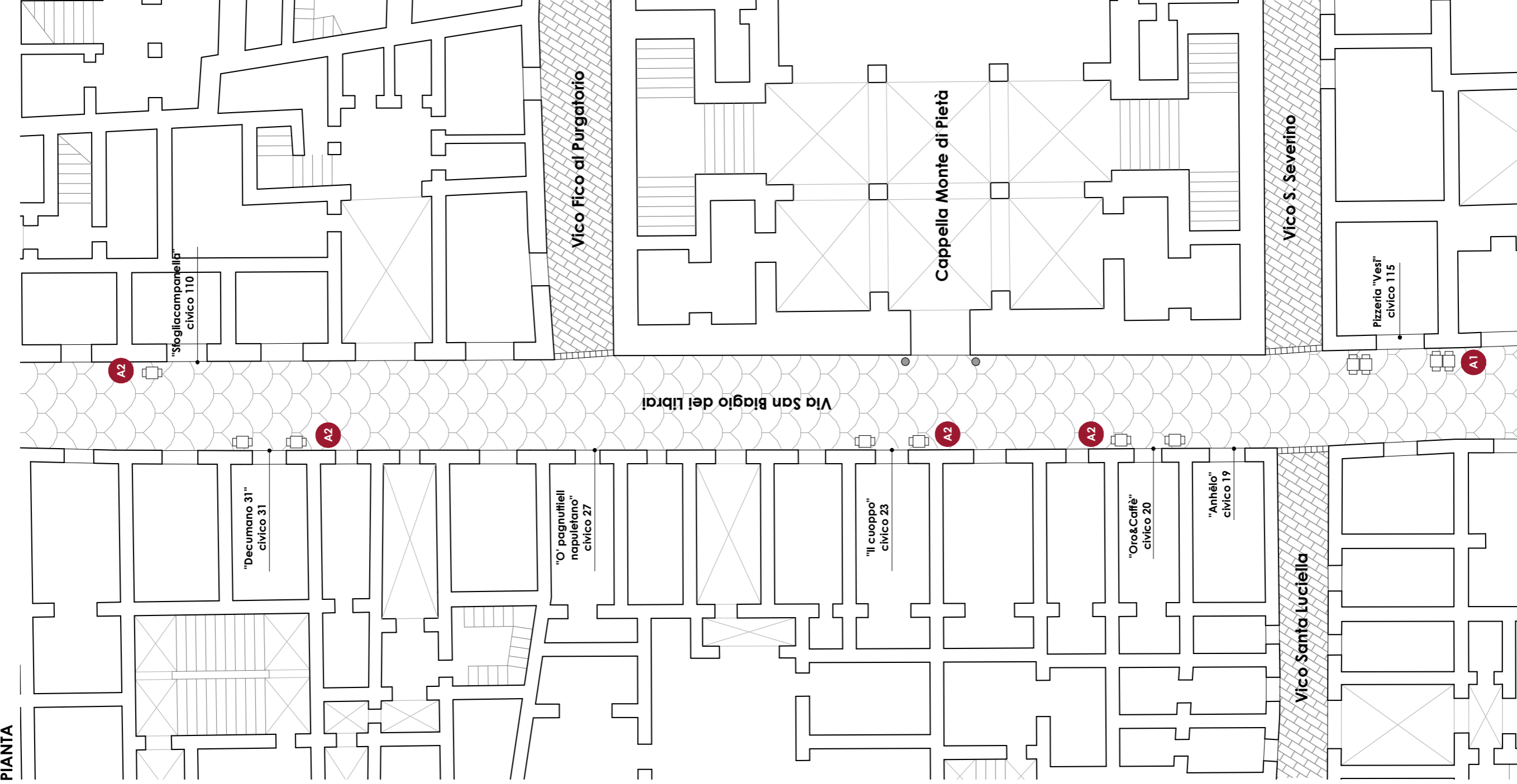


Occupazione di suolo Decumano 31

Criticità

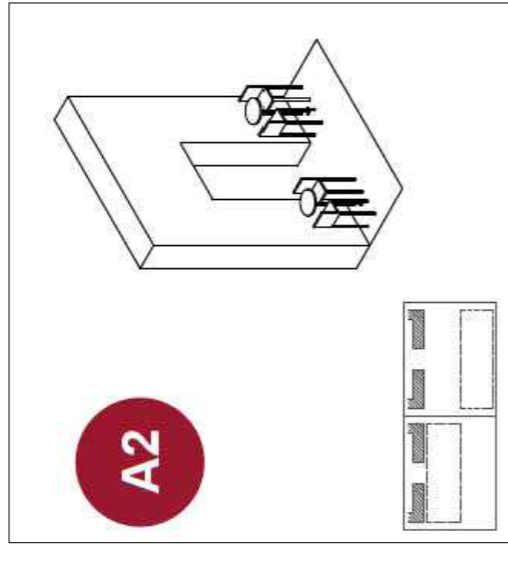
- La tipologia di allestimento dell'esercizio commerciale "Il Cuoppo" non si integra in maniera armonica con le caratteristiche del prospetto della Cappella Monte di Pietà in quanto ostacola la percezione visiva dello stesso
- Le tende, attualmente presenti sul prospetto della Cappella Monte di Pietà, danneggiano la valenza estetica dello stesso
- Disomogeneità degli arredi

PIANTA  
CENTRO ANTICO\_CA.09\_Via San Biagio dei Librai



Superficie suolo pubblico occupabile: 7,0 mq  
Indice di occupabilità: --  
Tipologie di dehors consentiti  
A2 funghi e sgabelli

Numero posti a sedere: 22



tipologia A2

Specifiche

- Si suggerisce una tipologia di dehors A2 per favorire il passaggio di flussi continui
- Si suggerisce la rimozione della tenda avvolgibile sul prospetto della Cappella Monte di Pietà in quanto mina al valore estetico dello stesso
- Si prescrive la rimozione banco refrigerato esterno dell'esercizio commerciale Pizzeria "Vespi"

Studio per la regolamentazione dell'occupazione di suolo pubblico per attività di ristorazione all'aperto finalizzata alla riqualificazione ambientale e urbana sostenibile del Centro Storico di Napoli sito UNESCO

## Ambito urbano - Centro Antico

Piazza del Gesù

Modalità di occupazione del suolo pubblico e linee guida per la regolamentazione





F1\_Occupazione di suolo "O' munaciello"



F2\_Occupazione di suolo "We drink"

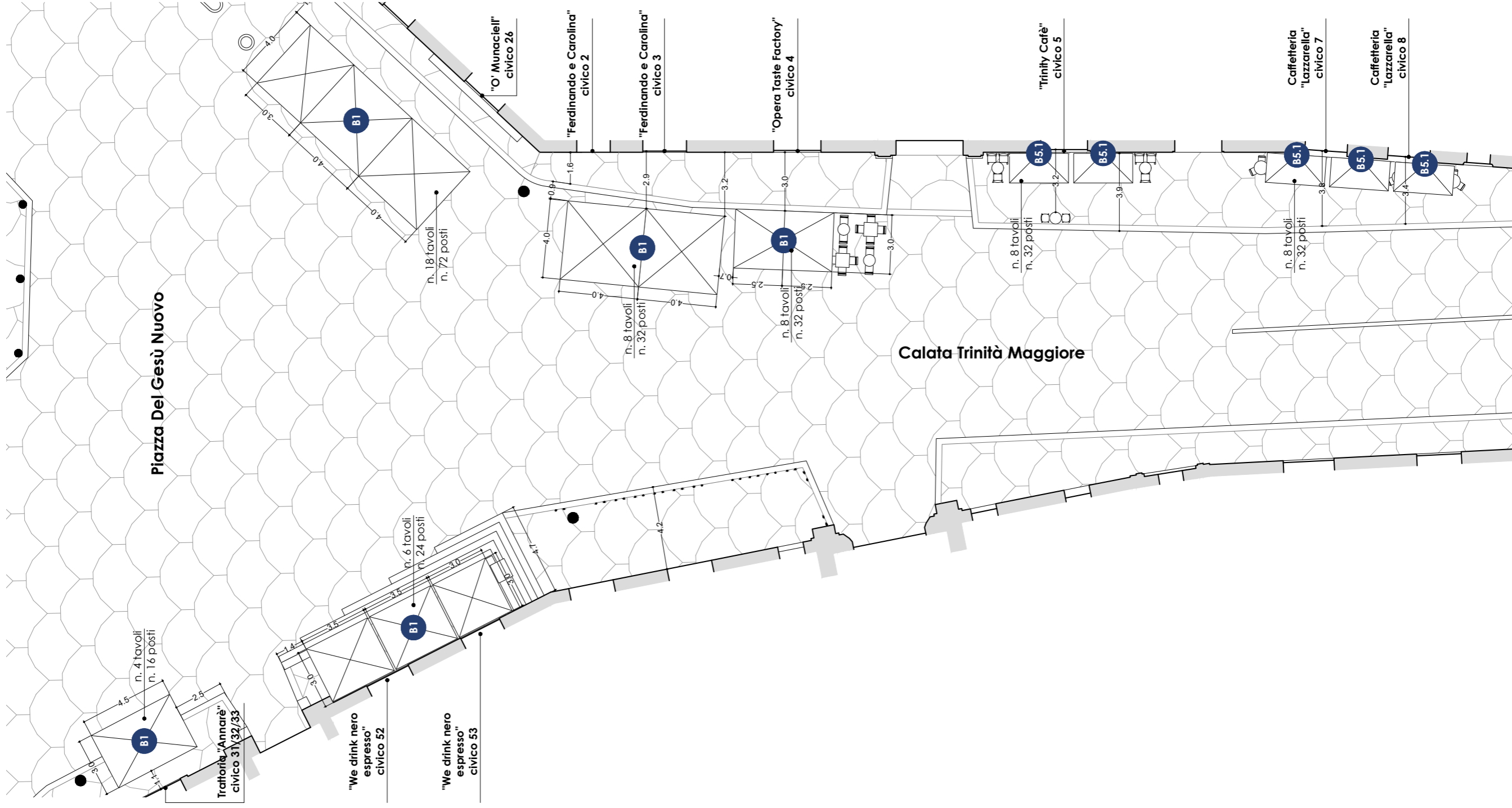


F3\_Occupazione di suolo Calata Trinità Maggiore



F4\_Occupazione di suolo "Ferdinando e Carolina"

PIANTA



Superficie suolo pubblico occupato: ca 170 mq

Indice di occupabilità: 30%  
Tipologie di dehors presenti

A1 sedie e tavoli

B1 ombrellone


B5.1 tenda a sbraccio con sedie e tavoli

Numero posti a sedere: 240


Foto



Occupazione di suolo "O' muncaciell'



Occupazione di suolo "Lazzarella"



Occupazione di suolo "We drink"

Criticità

- La tipologia di allestimento non si integra in maniera armonica con le caratteristiche della piazza e non garantisce il rispetto della quinta scenica urbana
- Gli arredi invadono il camminamento di Calata Trinità Maggiore e intercettano il passaggio delle auto nella ZTL
- Gli arredi invadono la percezione visiva del prospetto dell'edificio sui cui aderiscono i dehors
- Disomogeneità degli arredi



PIANTA



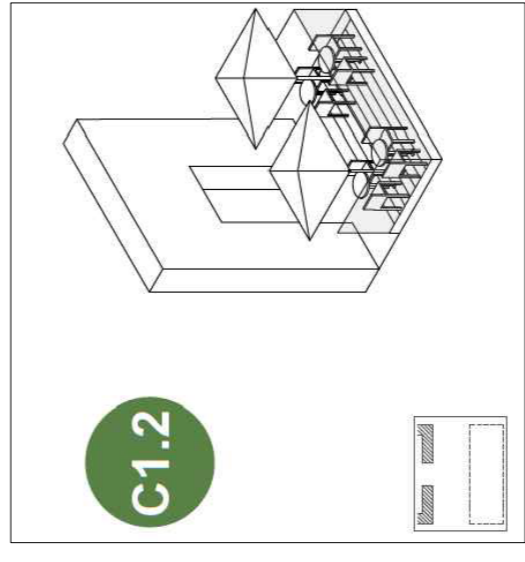
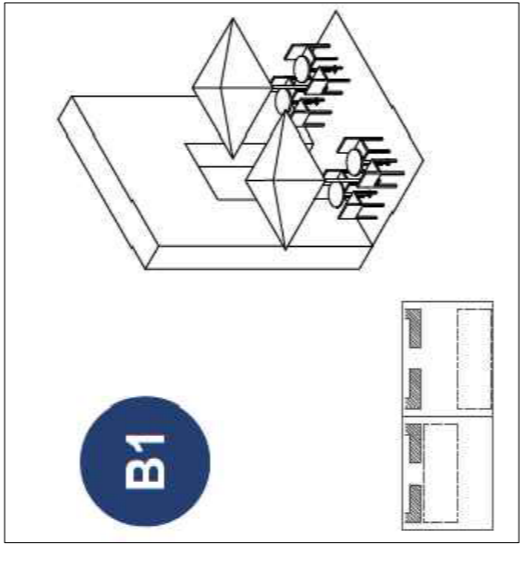
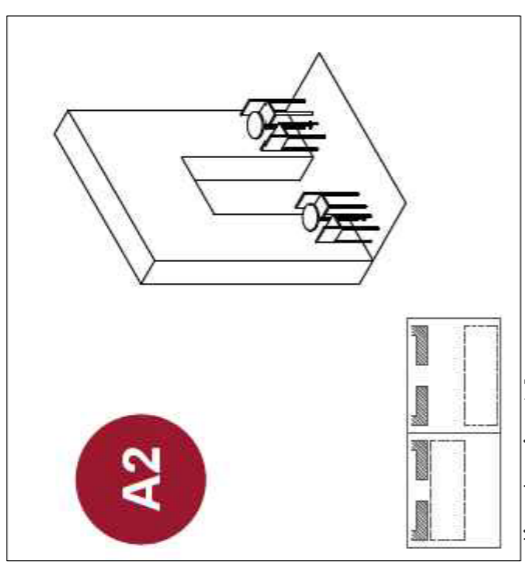
**Superficie suolo pubblico occupabile:**  
ca 170 mq

**Indice di occupabilità:** 30%

**Tipologie di dehors consentiti**

- A1 sedie e tavoli
- B1 ombrellone
- B5.1 tenda a sbraccio con sedie e tavoli
- C1.2 A1 con ombrellone, sistemi di delimitazione ed elementi sollevanti

**Numero posti a sedere:** 240



**Specifiche**

- Si suggerisce una fascia di tipologia di dehors C1.2 con moduli da 3,0x3,0 mt con un distacco tra le occupazioni di esercizi differenti per garantire il passaggio minimo di 2,0 mt e uniformità visiva nella percezione dello spazio.
- Si ritengono confermate le occupazioni di suolo attualmente presenti dell'esercizio commerciale "We drink" di tipo B1 e C1.2
- Si ritengono confermate le occupazioni di suolo attualmente presenti dell'esercizio commerciale "Trinity Café" e "Lazzarella" di tipo B5.1
- Si suggeriscono elementi di delimitazione con pannelli aderenti alla pedana e si nega l'inserimento di elementi di tipo fioriere

Studio per la regolamentazione dell'occupazione di suolo pubblico per attività di ristorazione all'aperto finalizzata alla riqualificazione ambientale e urbana sostenibile del Centro Storico di Napoli sito UNESCO

## Ambito urbano - Centro Antico

Piazza San Domenico

Modalità di occupazione del suolo pubblico e linee guida per la regolamentazione





F1\_Occupazione di suolo "Scaturchio"



F2\_Occupazione di suolo "Strega"



F3\_Occupazione di suolo "Palazzo Petrucci"



F4\_Occupazione di suolo "San Domenico Cafè"

PIANTA

Superficie suolo pubblico occupato: mq  
228,75

Indice di occupazione: 12 %  
Tipologie di dehors presenti:

- A1 funghi e sgabelli
  - A2 sedie e tavoli
  - B1 ombrellone
  - B4 ombrellone e chiusure con teli
- n° ombrelloni: 16  
n° posti a sedere: 236

Foto




Occupazione di suolo "Jamòn"



Occupazione di suolo "San Domenico Café"



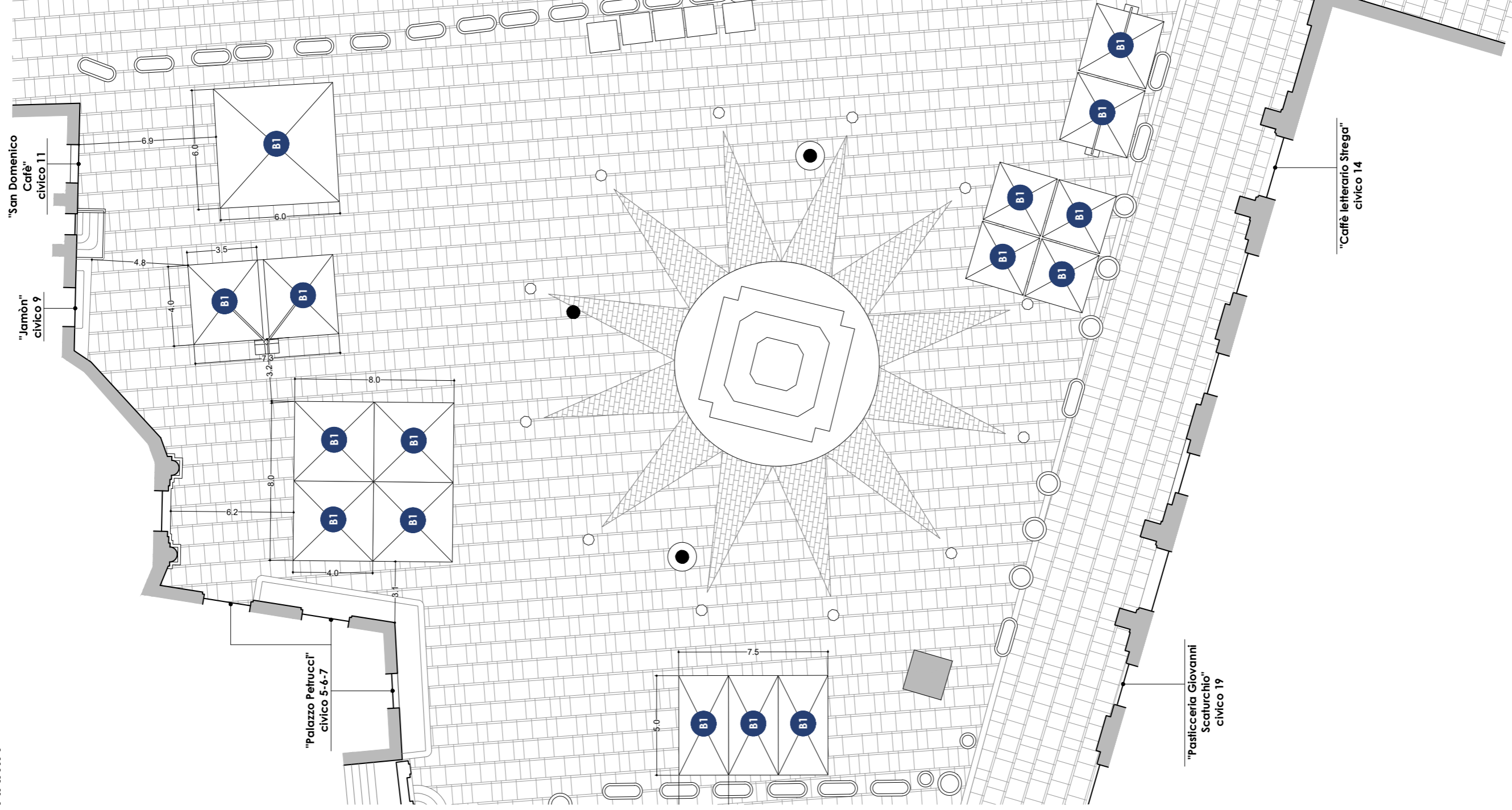
Occupazione di suolo "San Domenico Café"



Occupazione di suolo "Palazzo Petrucci"

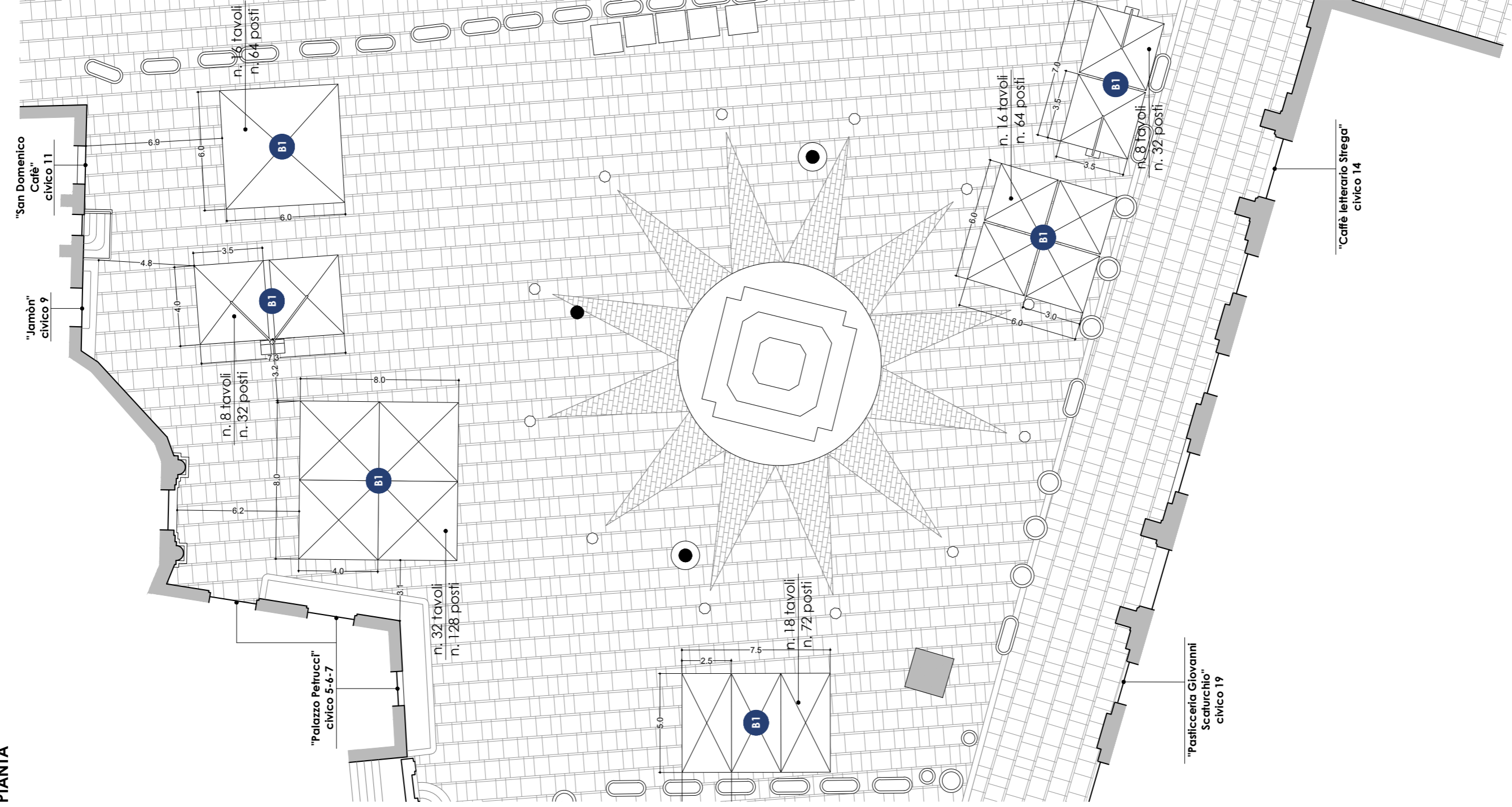
Criticità

- La tipologia di allestimento non si integra in maniera armonica con le caratteristiche della piazza e non garantisce il rispetto della quinta scenica urbana
- Disomogeneità degli arredi
- Presenza di teli di chiusura perimetrale in PVC trasparente durante la stagione invernale.



PIANTA

CENTRO ANTICO\_CA.11\_Piazza San Domenico Maggiore



Superficie suolo pubblico occupabile: 226 mq

Indice di occupabilità: 15 %

Tipologie di dehors consentiti

A1 funghi e sgabelli

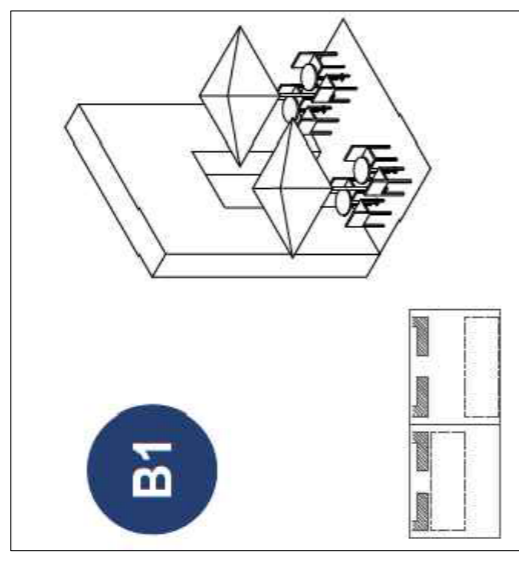
A2 sedie e tavoli

B1 ombrellone

Soluzioni tecniche conformi

Numero posti a sedere: 392

Foto



tipologia B1

Linee guida

- collocazione di dehors di tipo B entro i limiti di superficie occupabile
- esclusione di mantovane e teli laterali
- teli di colore chiaro senza disegni o grafismi