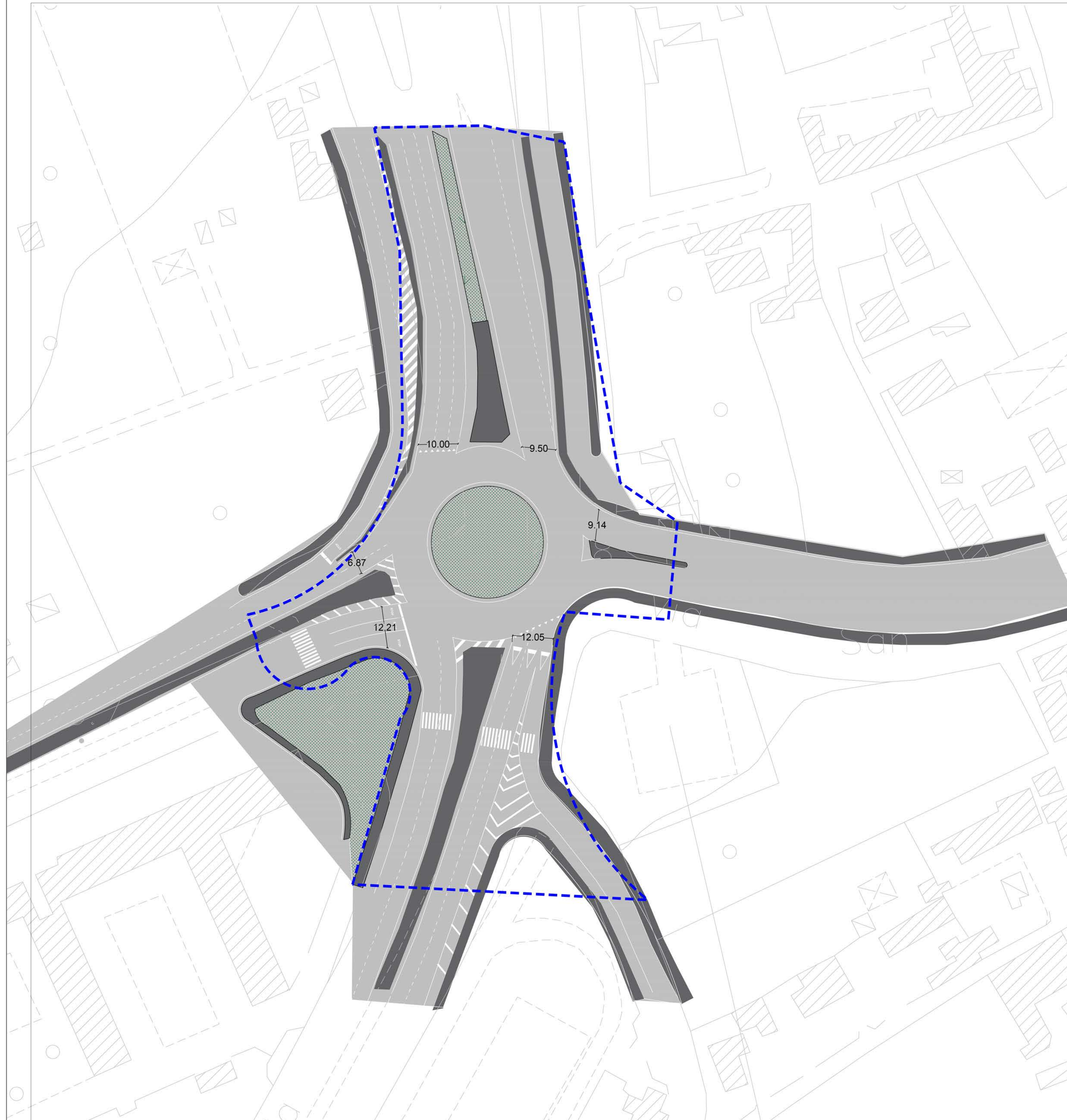
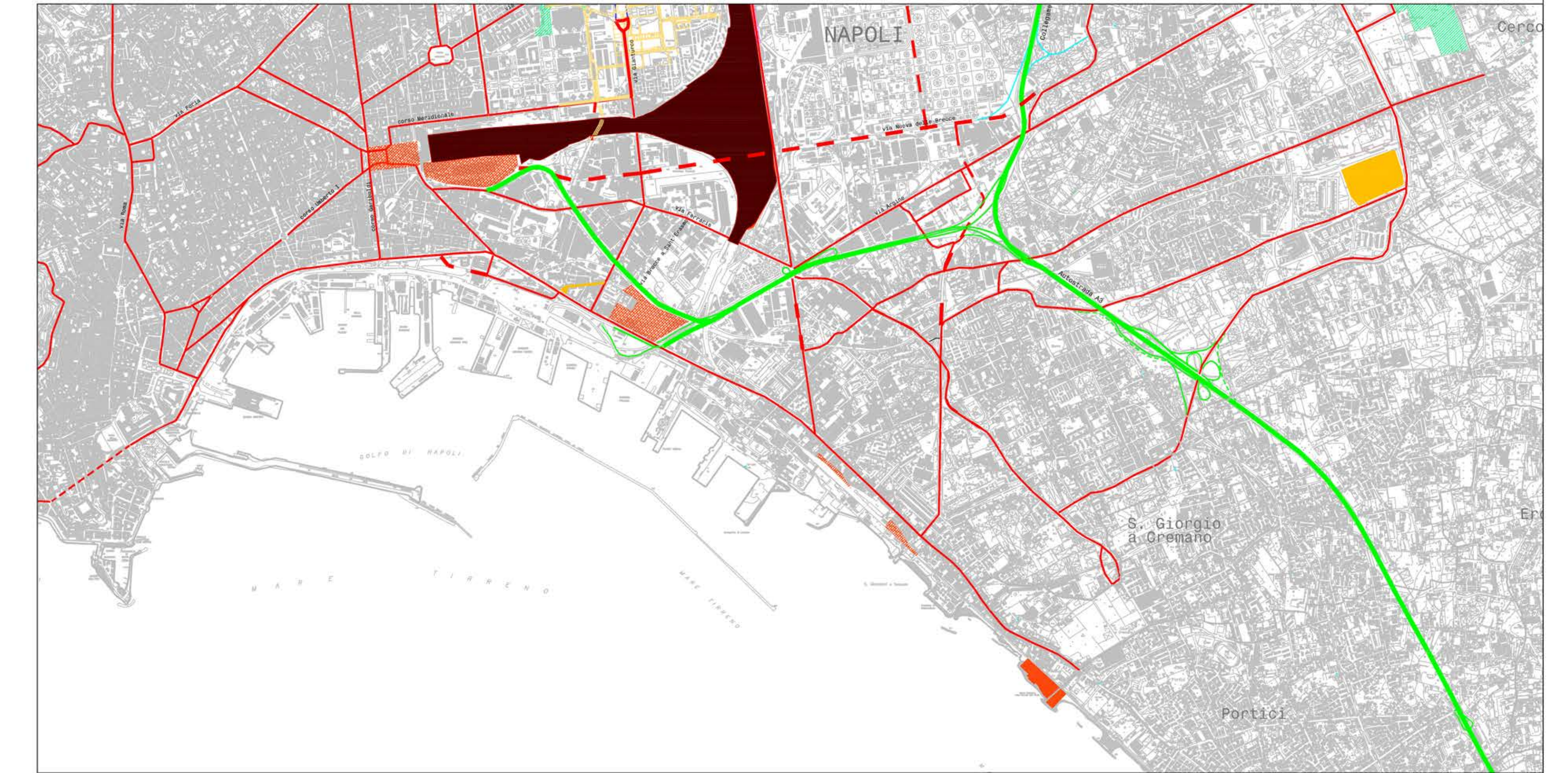


PLANIMETRIA STATO DI FATTO



SCALA 1:500

KEYPLAN



Legenda Keyplan

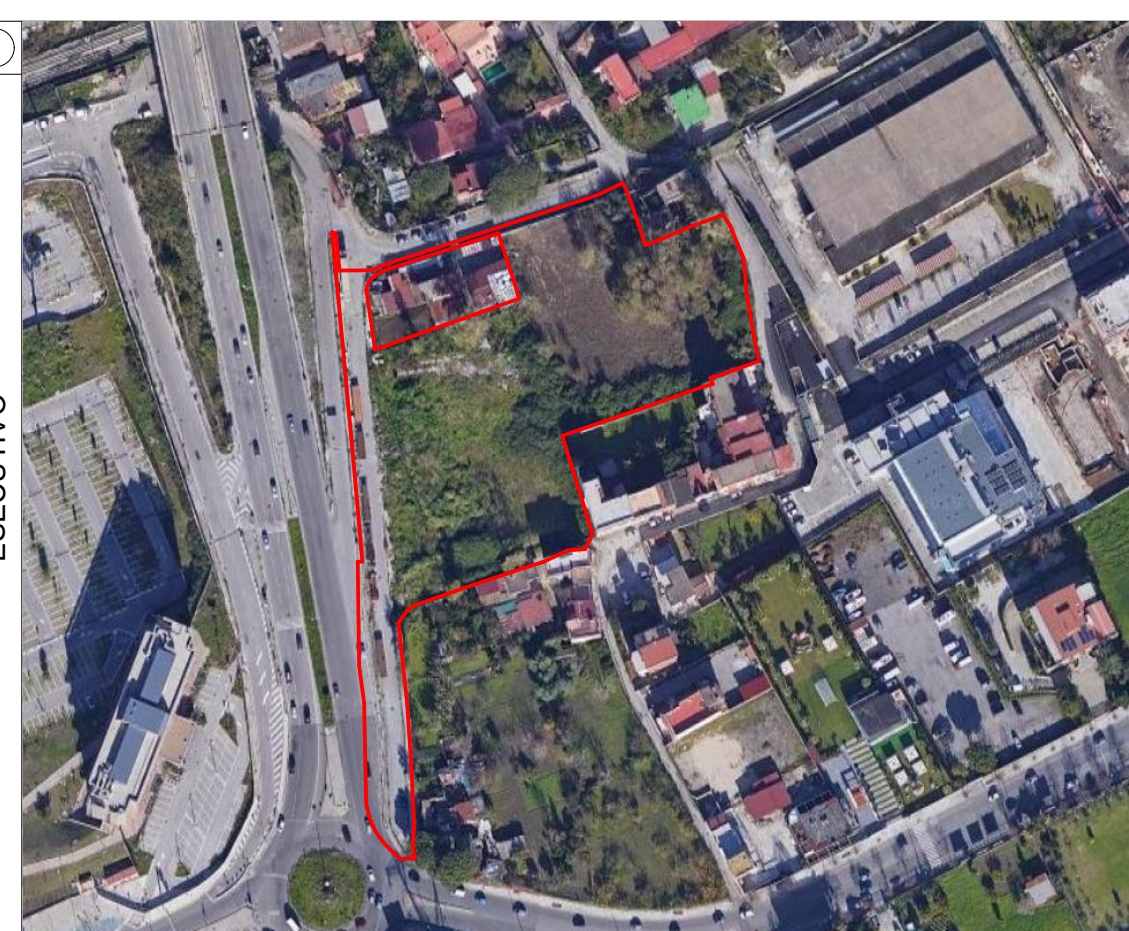
- Confini comunali
- Pua Ponticelli
- Autostrade/Tangenziale
- Autostrade/Tangenziale di progetto
- Viabilità primaria nel comune di Napoli

Legenda Planimetria

- Area di intervento

PG/860122
del 28/12/2020
L1054_008_32
ELAB 28

COMUNE DI NAPOLI



Piano Urbanistico Attuativo

OGGETTO: Progetto Definitivo di Piano Urbanistico Attuativo
Per un'area ricadente nel quartiere di Ponticelli, via Domenico Rea
ai sensi de
artt.33 e 143 - Ambito n.18: Ponticelli) della NTA della Variante Generale al PRG del Comune di Napoli

P.27.TAV.17 Viabilità - Perimetro Stato di Fatto

<p>PROGETTO PRELIMINARE DEFINITIVO ESECUTIVO</p>	<p>STUDIO ARCHITETTO DIEGO MAROTTA Arch. Diego Marotta Arch. Diego Marotta Arch. Diego Marotta</p>	<p>PROGETTO PROPONENTE G.O. Immobiliare e Costruzioni S.r.l. Via... Tel... P... P...</p>	<p>Immobile sito in: via Domenico Rea Data: Dicembre 2020</p>
--	--	--	---