

Base cartografica Comune di Napoli - Anno 1993

Rilevato celerimetrico di dettaglio - Anno 2021

Dettaglio rilievo celerimetrico

CACIOTIA
25.20m
448

descrizione punto rilievo
colore sul rilievo
colore punto rilievo

Fermata Autobus

Stazione metropolitana

Corse di marcia

3	17/11/2022	PFTE per contratti pubblici del PNRR e PNC	N. Piscicchio	A. Bado	A. Parisi	A. Bado	A. Dal Grossi
2	06/04/2022	TERZA EMISSIONE	A. Parisi	A. Bado	A. Parisi	A. Bado	A. Dal Grossi
1	16/09/2021	SECONDA EMISSIONE	A. Parisi	A. Bado	A. Parisi	A. Bado	A. Dal Grossi
0	25/08/2021	PRIMA EMISSIONE	A. Parisi	A. Bado	A. Parisi	A. Bado	A. Dal Grossi
REV	DATE	DESCRIPTION	PREPARED BY	CHECKED BY	APPROVED BY		

PROGETTO ESTENSIONE DELLA RETE CICLABILE CITTADINA AMBITO NORD-OCCIDENTALE

PROGETTAZIONE DI FATTIBILITÀ TECNICO-ECONOMICA

CLIENTE Ministero della Infrastruttura e delle Reti Mobili Urbane

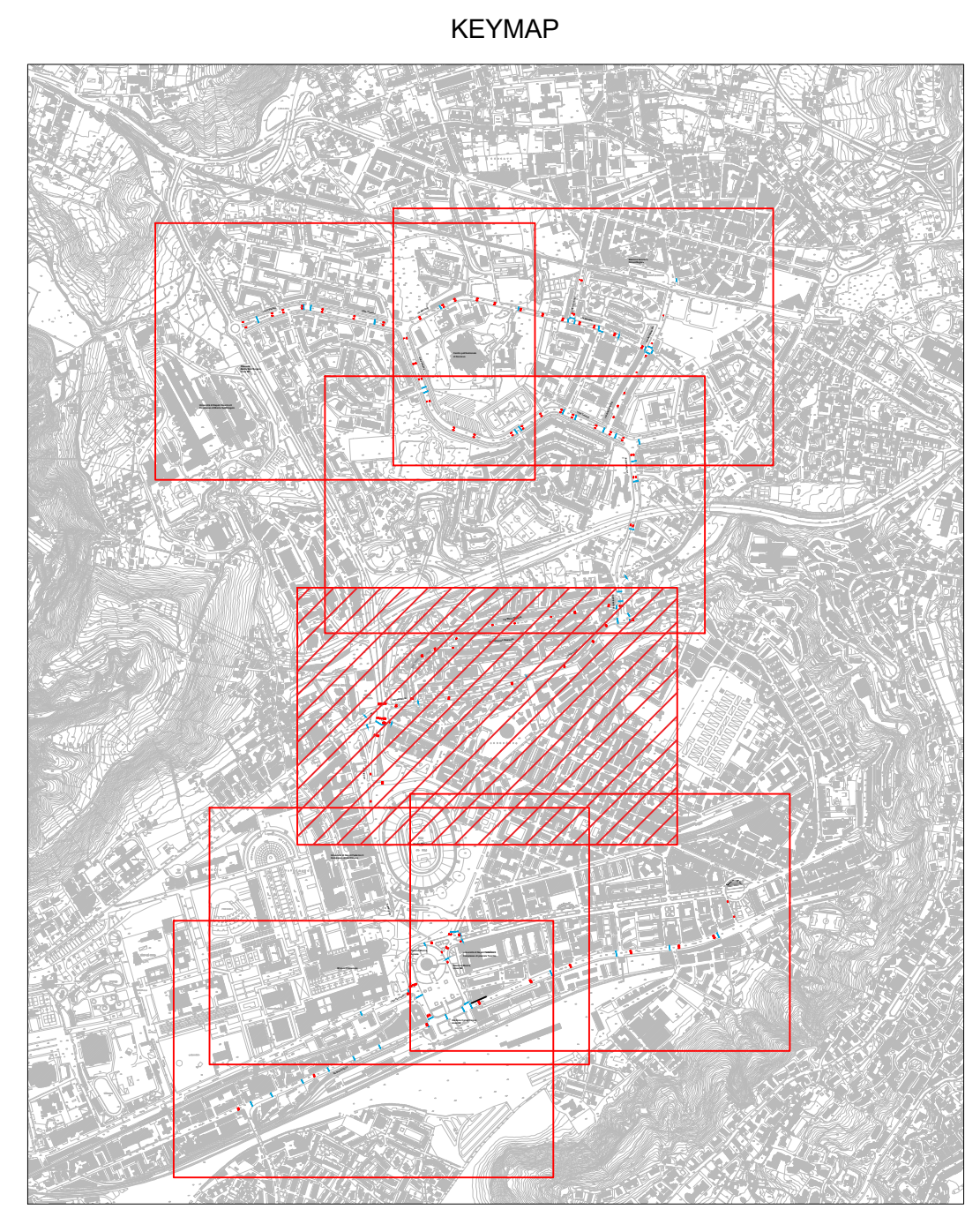
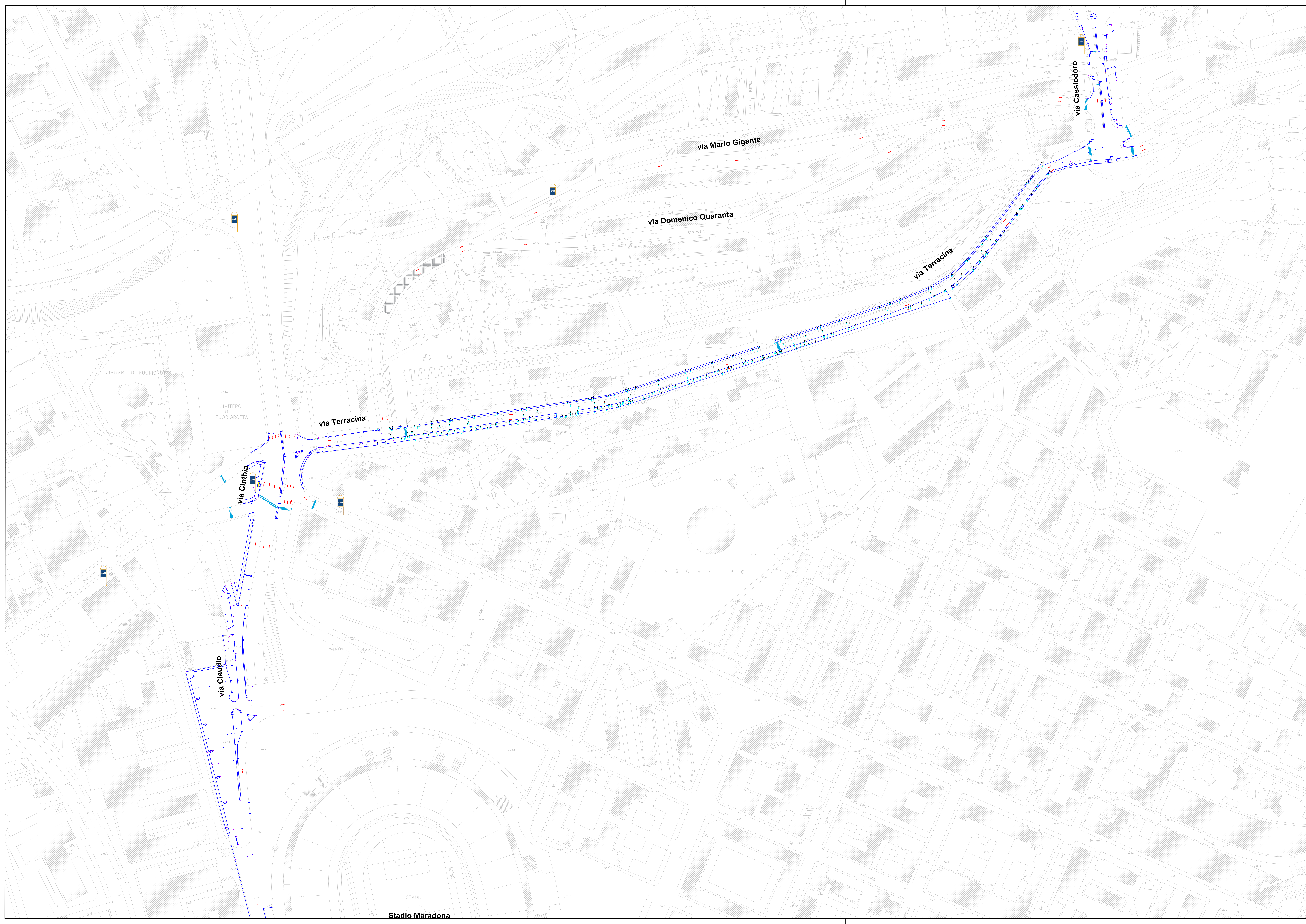
RINA

TITLE

PROGETTAZIONE DI FATTIBILITÀ TECNICO-ECONOMICA
ESTENSIONE DELLA RETE CICLABILE CITTADINA
AMBITO NORD-OCCIDENTALE

STATO DI FATTO 1 DI 7

PREPARED BY	SIGNATURE	DATE	IDENTIFICATION No.	02_T5.1	SHEET	1/1
CONTROLLED BY	A. Bado	17/11/2022	CLIENT Doc. Code		SCALE	1:1000
APPROVED BY	A. Dal Grossi	17/11/2022	FILE NAME	02_T5 - StatoDiFatto.dwg	REVISION	3



Base cartografica Comune di Napoli - Anno 1993

Rilievo celerimetrico di dettaglio - Anno 2021

Dettaglio rilievo celerimetrico
 CAOTIDA 0.75m 450m
 descrizione punto rilievo
 0000 00.00m
 colore punto rilievo

Fermata Autobus

Stazione metropolitana

Corse di marcia

3	17/11/2022	PFTE per contratti pubblici del PNRR e PNC	N. Piscichio	A. Bado	A. Parisi	A. De' Grossi
2	06/04/2022	TERZA EMISSIONE	A. Parisi	A. Bado	A. Parisi	A. De' Grossi
1	16/09/2021	SECONDA EMISSIONE	A. Parisi	A. Bado	A. Parisi	A. De' Grossi
0	15/08/2021	PRIMA EMISSIONE	A. Parisi	A. Bado	A. Parisi	A. De' Grossi
REV	DATE	DESCRIPTION	PREPARED BY	CHECKED BY	APPROVED BY	

PROJECT: ESTENSIONE DELLA RETE CICLABILE CITTADINA AMBITO NORD-OCCIDENTALE

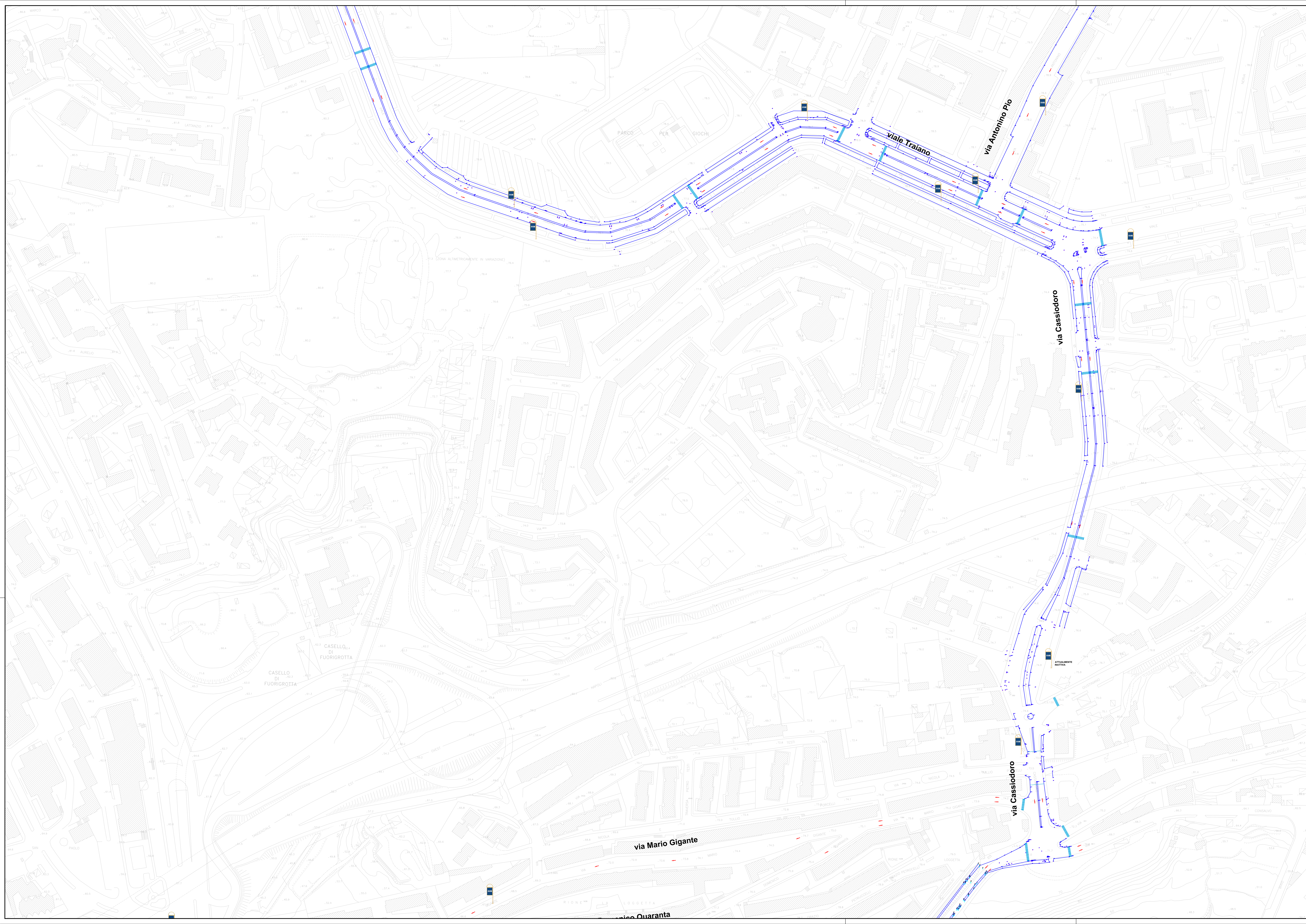
PROGETTAZIONE DI FATTIBILITÀ TECNICO-ECONOMICA

CLIENT:

TITLE: **PROGETTAZIONE DI FATTIBILITÀ TECNICO-ECONOMICA ESTENSIONE DELLA RETE CICLABILE CITTADINA AMBITO NORD-OCCIDENTALE STATO DI FATTO 2 DI 7**

PREPARED BY	SIGNATURE	DATE	IDENTIFICATION No.	02_T5_2	SHEET	111
CONTROLLED BY	A. Bado	17/11/2022	CLIENT Doc. Code	-	SCALE	1:1000
APPROVED BY	A. De' Grossi	17/11/2022	FILE NAME	02_T5 - StatoDiFatto.dwg	REVISION	3

Stadio Maradona



Base cartografica Comune di Napoli - Anno 1993

Rilievo celerimetrico di dettaglio - Anno 2021

Dettaglio rilievo celerimetrico
 CAOTIA 1:500
 0000 000 000 000
 0000 000 000 000
 0000 000 000 000

Fermata Autobus

Stazione metropolitana

Corse di marcia

3	17/11/2022	PFTE per contratti pubblici del PNRR e PNVC	N. Piscicchio	A. Bado	A. De' Grossi
2	06/04/2022	TERZA EMISSIONE	A. Parisi	A. Bado	A. De' Grossi
1	16/09/2021	SECONDA EMISSIONE	A. Parisi	A. Bado	A. De' Grossi
0	15/08/2021	PRIMA EMISSIONE	A. Parisi	A. Bado	A. De' Grossi
REV	DATE	DESCRIPTION	PREPARED BY	CHECKED BY	APPROVED BY

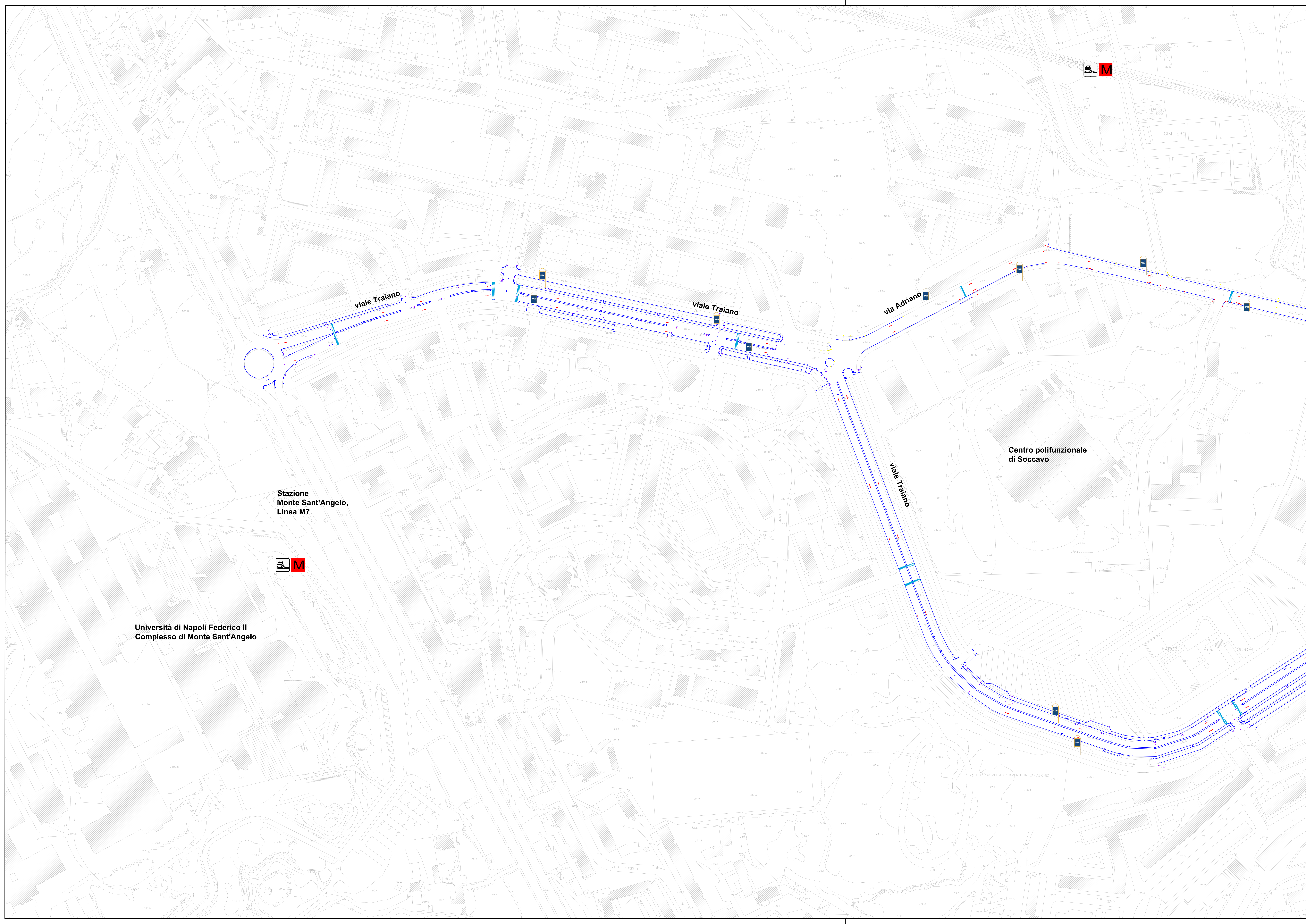
PROGETTO ESTENSIONE DELLA RETE CICLABILE CITTADINA AMBITO NORD-OCCIDENTALE

PROGETTAZIONE DI FATTIBILITÀ TECNICO-ECONOMICA

CLIENT:

TITLE: **PROGETTAZIONE DI FATTIBILITÀ TECNICO-ECONOMICA ESTENSIONE DELLA RETE CICLABILE CITTADINA AMBITO NORD-OCCIDENTALE STATO DI FATTO 3 DI 7**

PREPARED BY	SIGNATURE	DATE	IDENTIFICATION No.	02_T5.3	SHEET	111
CONTROLLED BY	A. Bado	17/11/2022	CLIENT Doc. Code:	-	SCALE	1:1000
APPROVED BY	A. De' Grossi	17/11/2022	FILE NAME	02_T5 - StatoDiFatto.dwg	REVISION	3



	Base cartografica Comune di Napoli - Anno 1993
	Rilievo celerimetrico di dettaglio - Anno 2021
	Dettaglio rilievo celerimetrico
	descrizione punto rilievo 0000 80.1 (m) - colore punto rilievo
	Fermata Autobus
	Stazione metropolitana
	Corse di marcia

3	17/11/2022	PFTE per contratti pubblici del PNRR e PNCR - Psicchio	A. Bado	A. De' Grossi	
2	06/04/2022	TERZA EMISSIONE	A. Parisi	A. Bado	
1	16/09/2021	SECONDA EMISSIONE	A. Parisi	A. Bado	
0	15/08/2021	PRIMA EMISSIONE	A. Parisi	A. Bado	
REV	DATE	DESCRIPTION	PREPARED BY	CHECKED BY	APPROVED BY

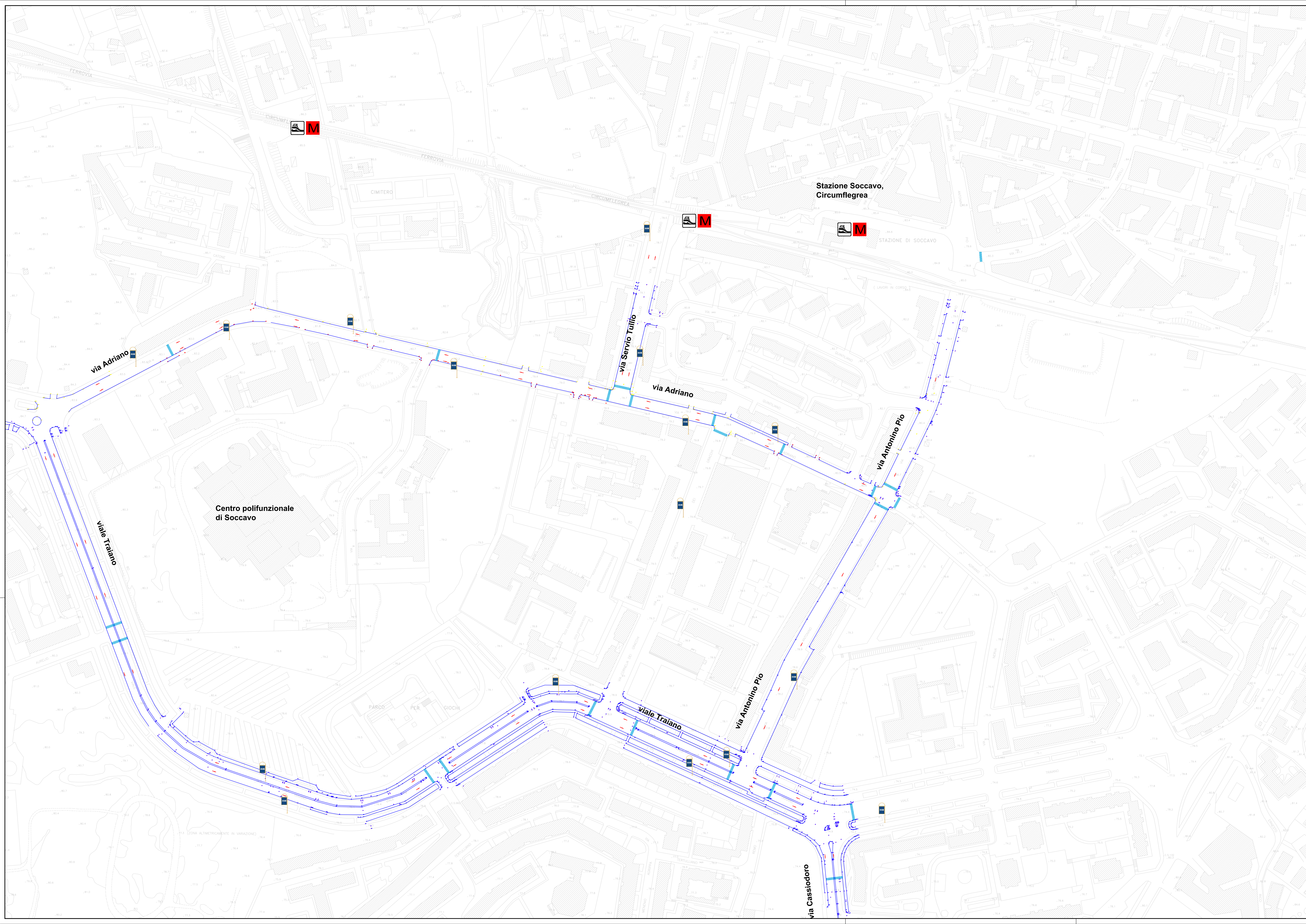
PROJECT: ESTENSIONE DELLA RETE CICLABILE CITTADINA AMBITO NORD-OCCIDENTALE

PROGETTAZIONE DI FATTIBILITÀ TECNICO-ECONOMICA

CLIENT:

TITLE: **PROGETTAZIONE DI FATTIBILITÀ TECNICO-ECONOMICA ESTENSIONE DELLA RETE CICLABILE CITTADINA AMBITO NORD-OCCIDENTALE STATO DI FATTO 4 DI 7**

PREPARED BY	SIGNATURE	DATE	IDENTIFICATION No.	02_T5.4	SHEET	111
CONTROLLED BY	A. Bado	17/11/2022	CLIENT Doc. Code	-	SCALE	1:1.000
APPROVED BY	A. De' Grossi	17/11/2022	FILE NAME	02_T5 - StatoDiFatto.dwg	REVISION	3



Base cartografica Comune di Napoli - Anno 1993

Rilievo celerimetrico di dettaglio - Anno 2021

Dettaglio rilievo celerimetrico
 descrizione punto rilievo
 0000 000 100 100
 colore punto rilievo

Fermata Autobus

Stazione metropolitana

Corse di marcia

3	17/11/2022	PFTE per contratti pubblici del PNRR e PNCR	N. Psicchio	A. Bado	A. De' Grossi
2	06/04/2022	TERZA EMISSIONE	A. Parisi	A. Bado	A. De' Grossi
1	16/09/2021	SECONDA EMISSIONE	A. Parisi	A. Bado	A. De' Grossi
0	25/08/2021	PRIMA EMISSIONE	A. Parisi	A. Bado	A. De' Grossi
REV	DATE	DESCRIPTION	PREPARED BY	CHECKED BY	APPROVED BY

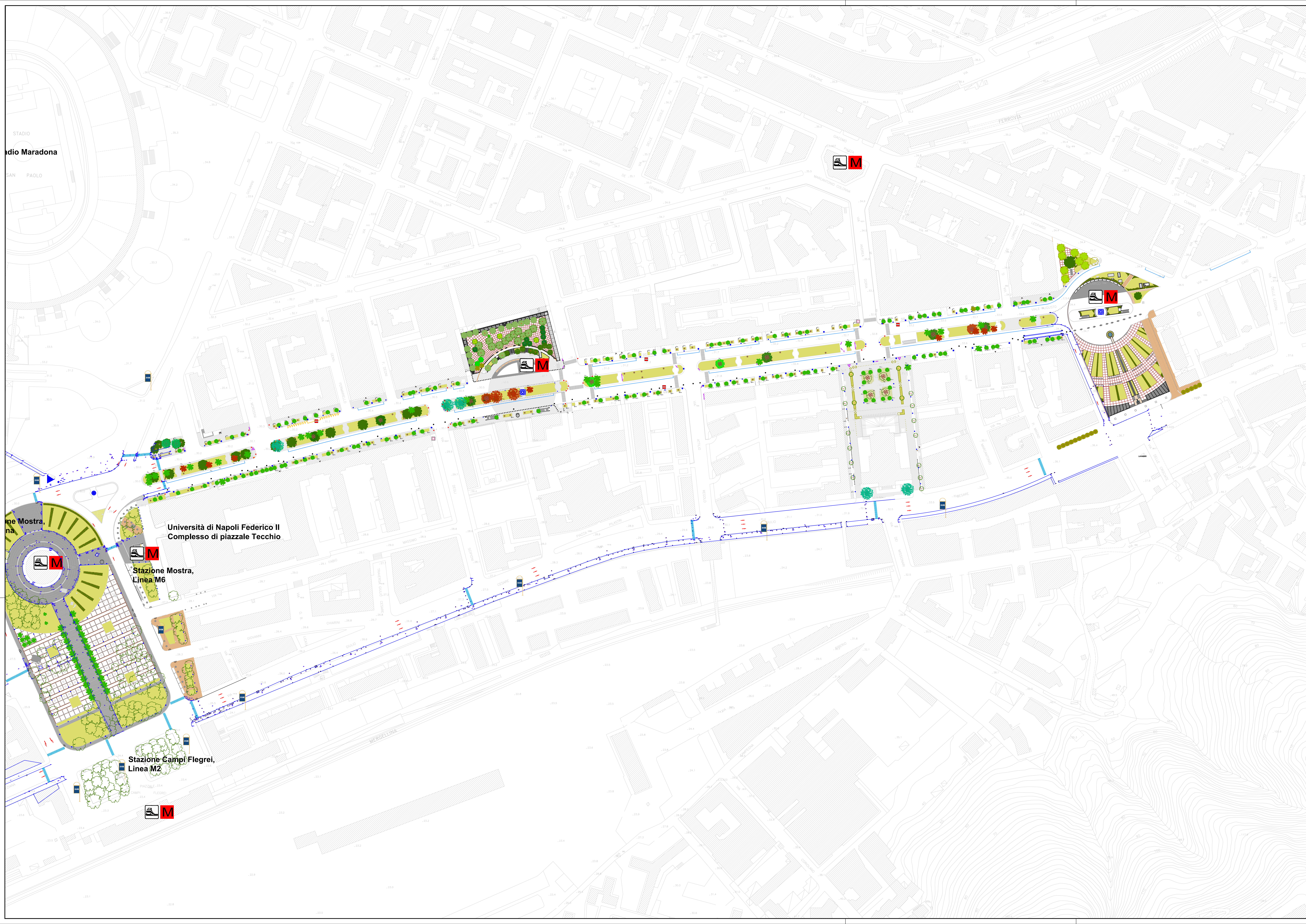
PROJECT: ESTENSIONE DELLA RETE CICLABILE CITTADINA AMBITO NORD-OCCIDENTALE

PROGETTAZIONE DI FATTIBILITA' TECNICO-ECONOMICA

CLIENT:

TITLE: PROGETTAZIONE DI FATTIBILITA' TECNICO-ECONOMICA ESTENSIONE DELLA RETE CICLABILE CITTADINA AMBITO NORD-OCCIDENTALE STATO DI FATTO 5 DI 7

PREPARED BY	SIGNATURE	DATE	IDENTIFICATION No.	02_T5.5	SHEET	111
CONTROLLED BY	A. Bado	17/11/2022	CLIENT Doc. Code:	-	SCALE	1:1000
APPROVED BY	A. De' Grossi	17/11/2022	FILE NAME	02_T5 - StatoDiFatto.dwg	REVISION	3



	Base cartografica Comune di Napoli - Anno 1993
	Rilievo celerimetrico di dettaglio - Anno 2021
	Dettaglio rilievo celerimetrico CACTOIA 0000 000 000 0000 000 000 0000 000 000
	Fermata Autobus
	Stazione metropolitana
	Corsie di marcia

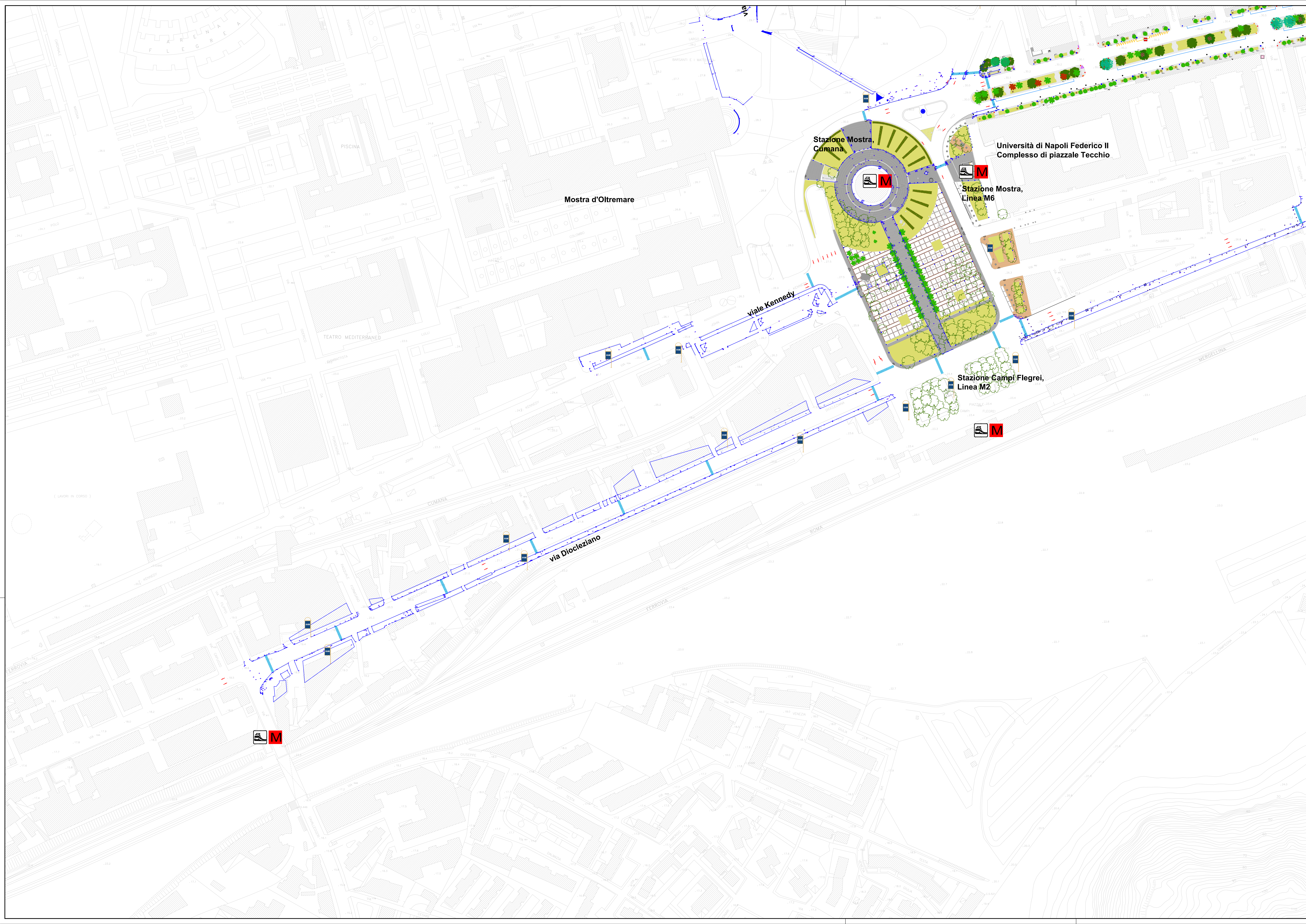
3	17/11/2022	PFTE per contratti pubblici del PNRR e PNCR (N. Psicchio	A. Bado	A. Parisi	A. De' Grossi
2	06/04/2022	TERZA EMISSIONE	A. Parisi	A. Bado	A. De' Grossi
1	16/09/2021	SECONDA EMISSIONE	A. Parisi	A. Bado	A. De' Grossi
0	25/08/2021	PRIMA EMISSIONE	A. Parisi	A. Bado	A. De' Grossi
REV	DATE	DESCRIPTION	PREPARED BY	CHECKED BY	APPROVED BY

PROJECT: ESTENSIONE DELLA RETE CICLABILE CITTADINA AMBITO NORD-OCCIDENTALE
PROGETTAZIONE DI FATTIBILITÀ TECNICO-ECONOMICA

CLIENT:

TITLE: PROGETTAZIONE DI FATTIBILITÀ TECNICO-ECONOMICA ESTENSIONE DELLA RETE CICLABILE CITTADINA AMBITO NORD-OCCIDENTALE STATO DI FATTO 6 DI 7

PREPARED BY	SIGNATURE	DATE	IDENTIFICATION No.	02_T5.6	SHEET	111
CONTROLLED BY	A. Bado	17/11/2022	CLIENT Doc. Code	-	SCALE	1:1.000
APPROVED BY	A. De' Grossi	17/11/2022	FILE NAME	02_T5 - StatoDiFatto.dwg	REVISION	3



- Base cartografica Comune di Napoli - Anno 1993
- Rilievo celerimetrico di dettaglio - Anno 2021
- Dettaglio rilievo celerimetrico
 CAOTIDA 2021
 descrizione punto rilievo
 0000 000 100 100
 colore punto rilievo
- Fermata Autobus
- Stazione metropolitana
- Corsie di marcia

0	17/11/2022	PfTE per contratti pubblici del PNRR e PNC	N. Piscichio	A. Bado	A. De' Grossi
REV	DATE	DESCRIPTION	PREPARED BY	CHECKED BY	APPROVED BY

PROJECT
ESTENSIONE DELLA RETE CICLABILE CITTADINA
AMBITO NORD-OCCIDENTALE

PROGETTAZIONE DI FATTIBILITÀ TECNICO-ECONOMICA

CLIENT
Ministero delle Infrastrutture e della Mobilità Sostenibile



TITLE
PROGETTAZIONE DI FATTIBILITÀ TECNICO-ECONOMICA
ESTENSIONE DELLA RETE CICLABILE CITTADINA
AMBITO NORD-OCCIDENTALE
STATO DI FATTO 7 DI 7

PREPARED BY	SIGNATURE	DATE	IDENTIFICATION No.	02_T5.7	SHEET	111
CONTROLLED BY	A. Bado	17/11/2022	CLIENT Doc. Code:	-	SCALE	1:1000
APPROVED BY	A. De' Grossi	17/11/2022	FILE NAME	02_T5 - StatoDiFatto.dwg	REVISION	0