





COMUNE DI NAPOLI
 Direzione centrale Infrastrutture, lavori pubblici e mobilità
 Servizio Mobilità sostenibile



PON METRO 2014/20 - MOBILITA' SOSTENIBILE E ITS

Infrastrutture e tecnologie intelligenti per la gestione dei flussi di traffico - Semafori

PROGETTO DEFINITIVO

Gruppo di progettazione - Comune di Napoli

arch. Angela D'Anna (Coordinatore della progettazione), ing. Francesco Addato, geom. Giuseppe Costa, geom. Luciano Marino, dott. Giuseppe Marzella, ing. Franco Savastano,

Coordinatore per la sicurezza in fase di progettazione

arch. Francesca Spera

Supporto al gruppo di progettazione per ANM

ing. Francesco Chirillo, ing. Davide Pinto

Responsabile del procedimento

ing. Marzia di Caprio

Il dirigente

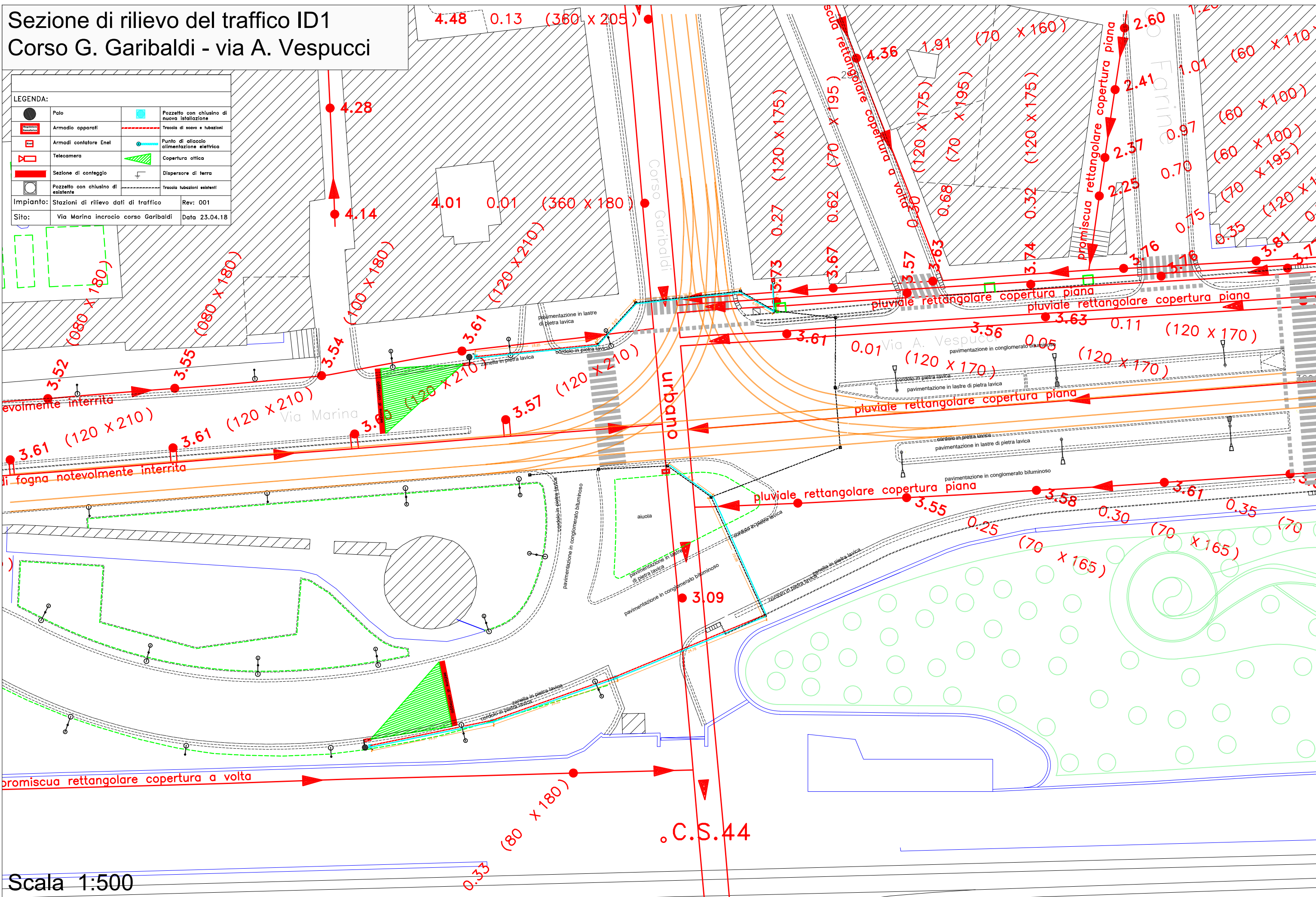
ing. Giuseppe D'Alessio

Planimetria delle interferenze con la rete fognaria delle sezioni di rilievo del traffico

Sezione di rilievo del traffico ID1 Corso G. Garibaldi - via A. Vespucci

LEGENDA:

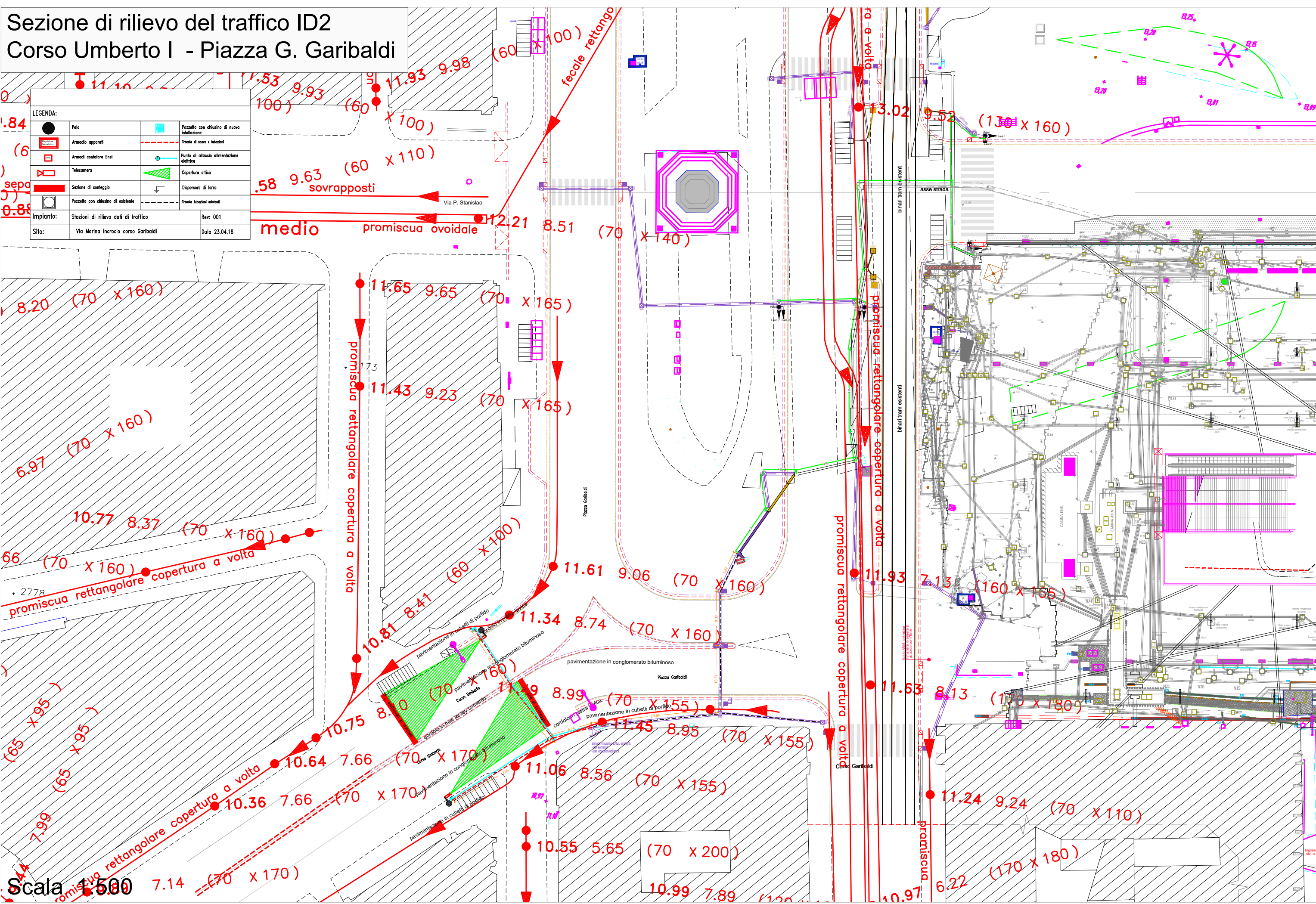
	Palo		Pozzetto con chiusino di nuova installazione
	Armadio apparati		Traccia di scavo e tubazioni
	Armadi contatore Enel		Punto di allaccio alimentazione elettrica
	Telecamera		Copertura ottica
	Sezione di conteggio		Dispersore di terra
	Pozzetto con chiusino di esistente		Traccia tubazioni esistenti
Impianto: Stazioni di rilievo dati di traffico		Rev: 001	
Sito: Via Marina incrocio corso Garibaldi		Data 23.04.18	



Scala 1:500

Sezione di rilievo del traffico ID2 Corso Umberto I - Piazza G. Garibaldi

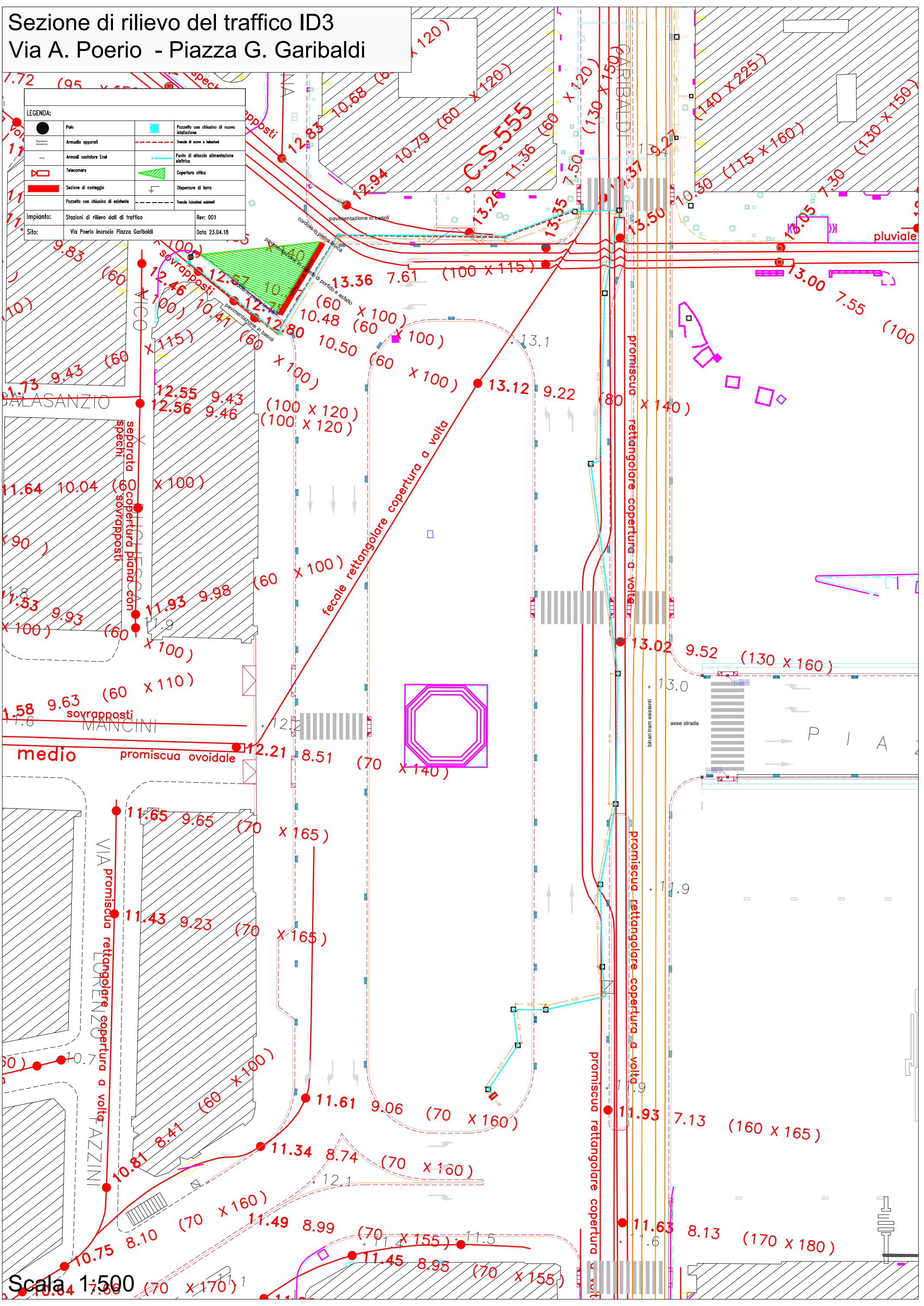
LEGENDA:	
	Palo
	Armadio apparati
	Armadio contatore Enel
	Telecamera
	Sezione di conteggio
	Pozzetto con chiusino di estante
	Impianto: Stazioni di rilievo dati di traffico
	Sito: Via Marina incrocio corso Garibaldi
	Pozzetto con chiusino di nuova lottizzazione
	Tracce di scavo e labozzati
	Punto di allaccio alimentazione elettrica
	Copertura ottica
	Dispersore di terra
	Tracce labozzati esistenti
Rev: 001	Data 23.04.18



Scala 1:500

Sezione di rilievo del traffico ID3 Via A. Poerio - Piazza G. Garibaldi

LEGENDA:			
	Palo		Pozzello con chiusino di nuova installazione
	Armiario apparati		Tracce di scavo e tubazioni
	Armiario contatore Enel		Punto di allaccio alimentazione elettrica
	Telecamera		Copertura offico
	Sezione di conteggio		Dispersore di ferro
	Pozzello con chiusino di esistente		Tracce tubazioni esistenti
Impianto:	Stazioni di rilievo dati di traffico	Rev:	001
Sito:	Via Poerio incrocio Piazza Garibaldi	Data:	23.04.18



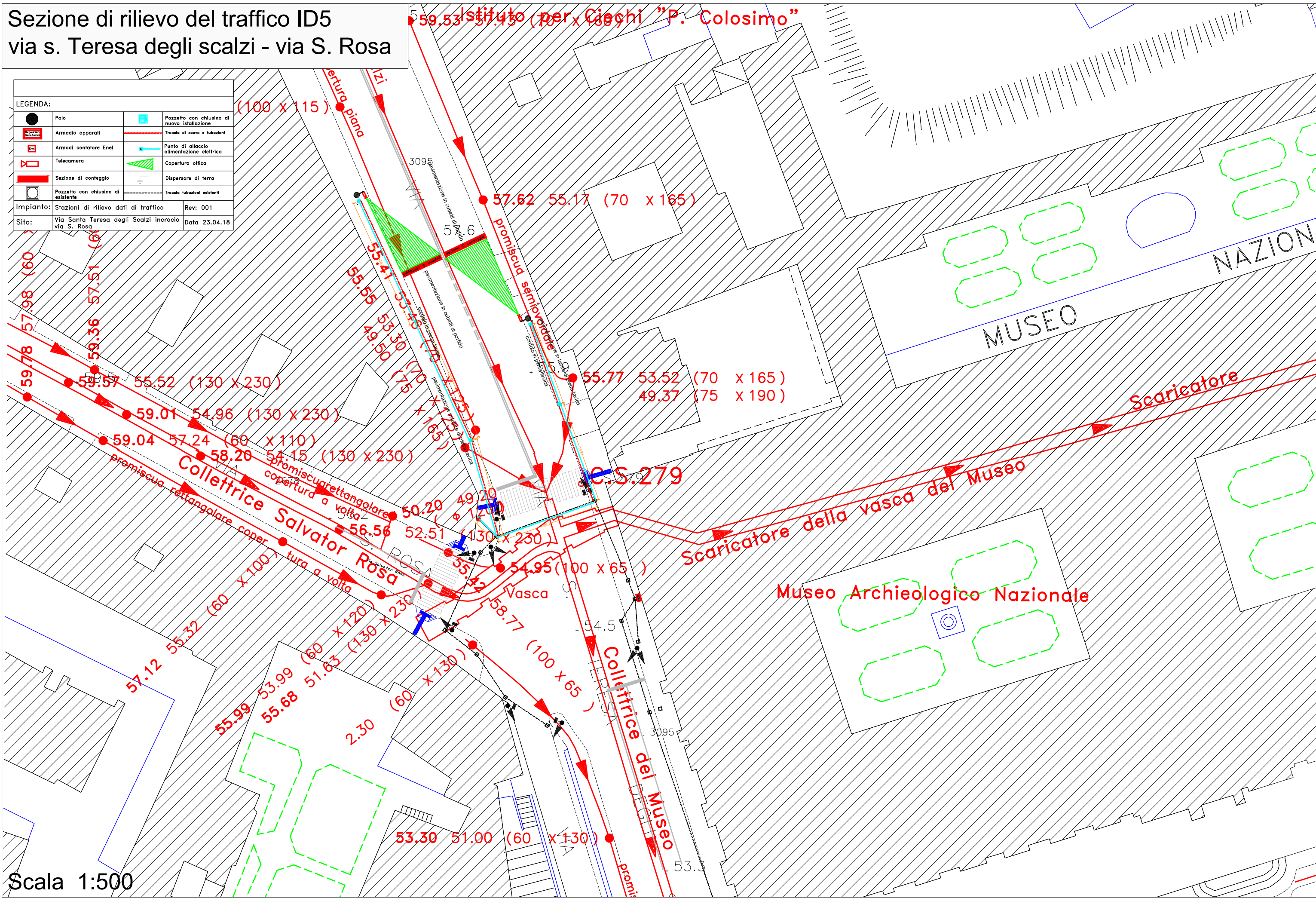
Scala 1:500

Sezione di rilievo del traffico ID5 via s. Teresa degli scalzi - via S. Rosa

LEGENDA:

	Palo		Pozzetto con chiusura di nuova installazione
	Armadio apparati		Traccia di scavo e tubazioni
	Armadi contatore Enel		Punto di allaccio alimentazione elettrica
	Telecamera		Copertura ottica
	Sezione di conteggio		Dispersore di terra
	Pozzetto con chiusura esistente		Traccia tubazioni esistenti

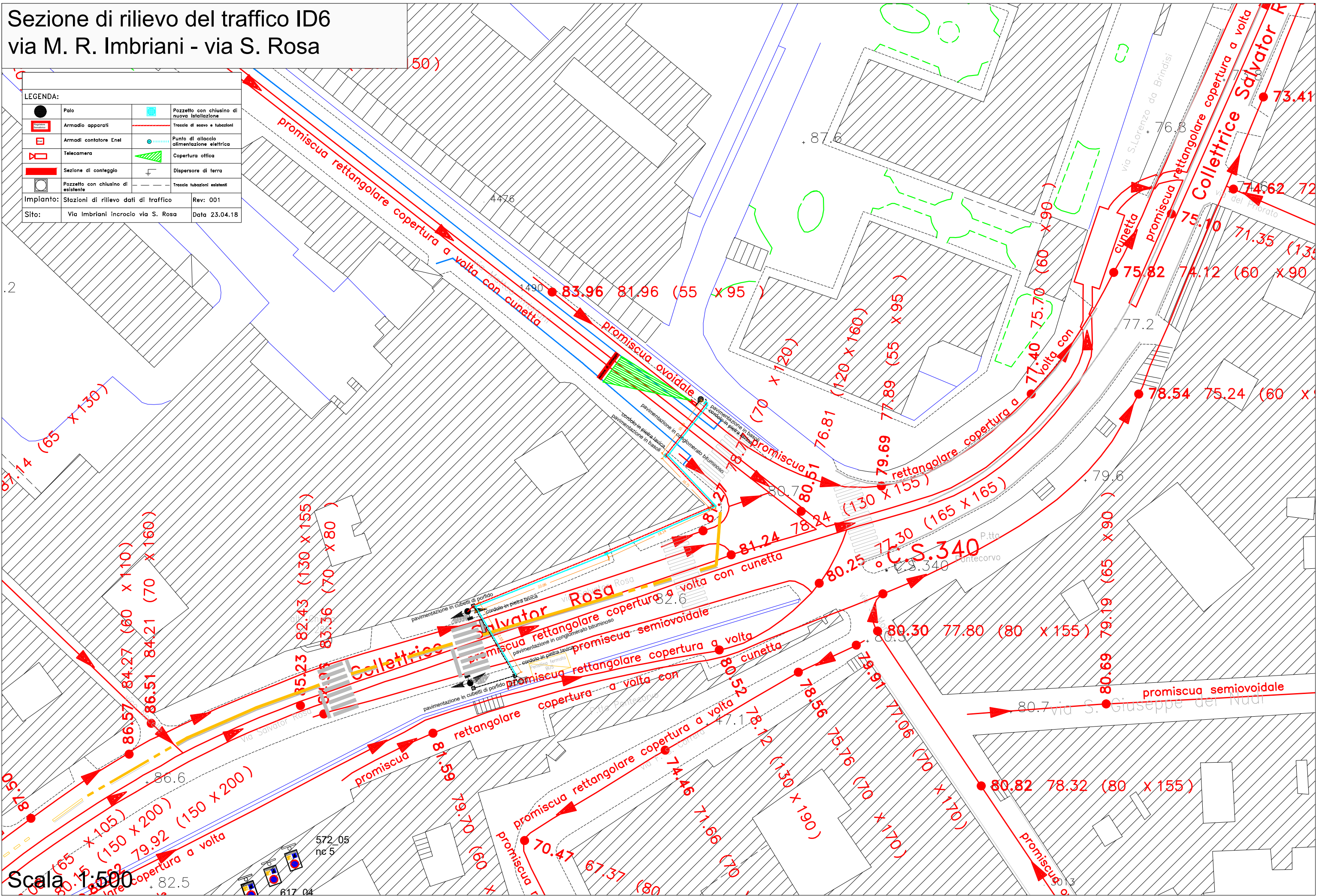
Impianto: Stazioni di rilievo dati di traffico Rev: 001
Sito: Via Santa Teresa degli Scalzi incrocio via S. Rosa Data 23.04.18



Scala 1:500

Sezione di rilievo del traffico ID6 via M. R. Imbriani - via S. Rosa

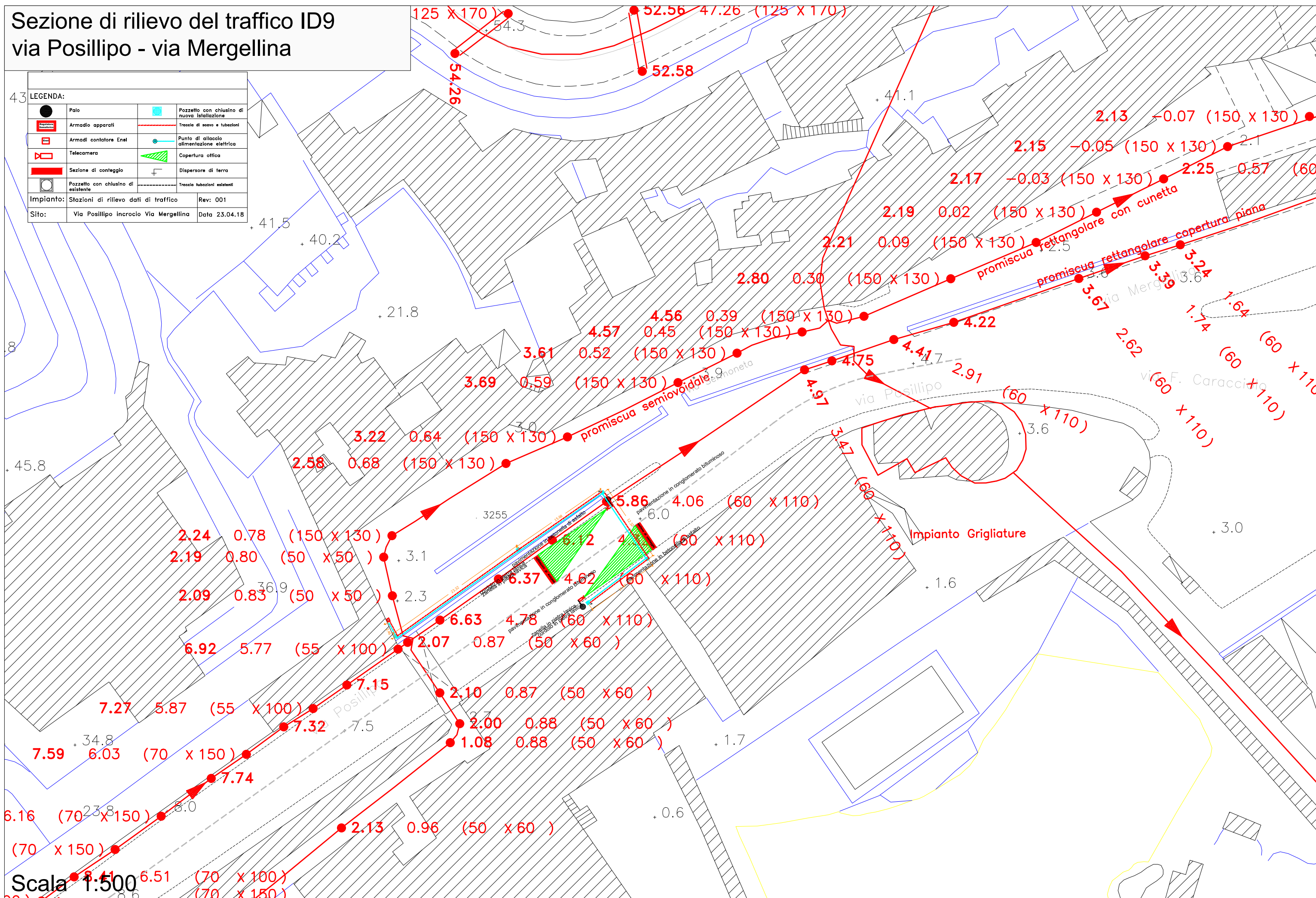
LEGENDA:			
	Palo		Pozzetto con chiusino di nuova installazione
	Armadio apparati		Tralea di sovero e tubazioni
	Armadi contatore Enel		Punto di allaccio alimentazione elettrica
	Telecamera		Copertura ottica
	Sezione di conteggio		Dispersore di terra
	Pozzetto con chiusino esistente		Tralea tubazioni esistenti
Impianto: Stazioni di rilievo dati di traffico		Rev: 001	
Sito: Via Imbriani incrocio via S. Rosa		Data 23.04.18	



Scala 1:500

Sezione di rilievo del traffico ID9 via Posillipo - via Mergellina

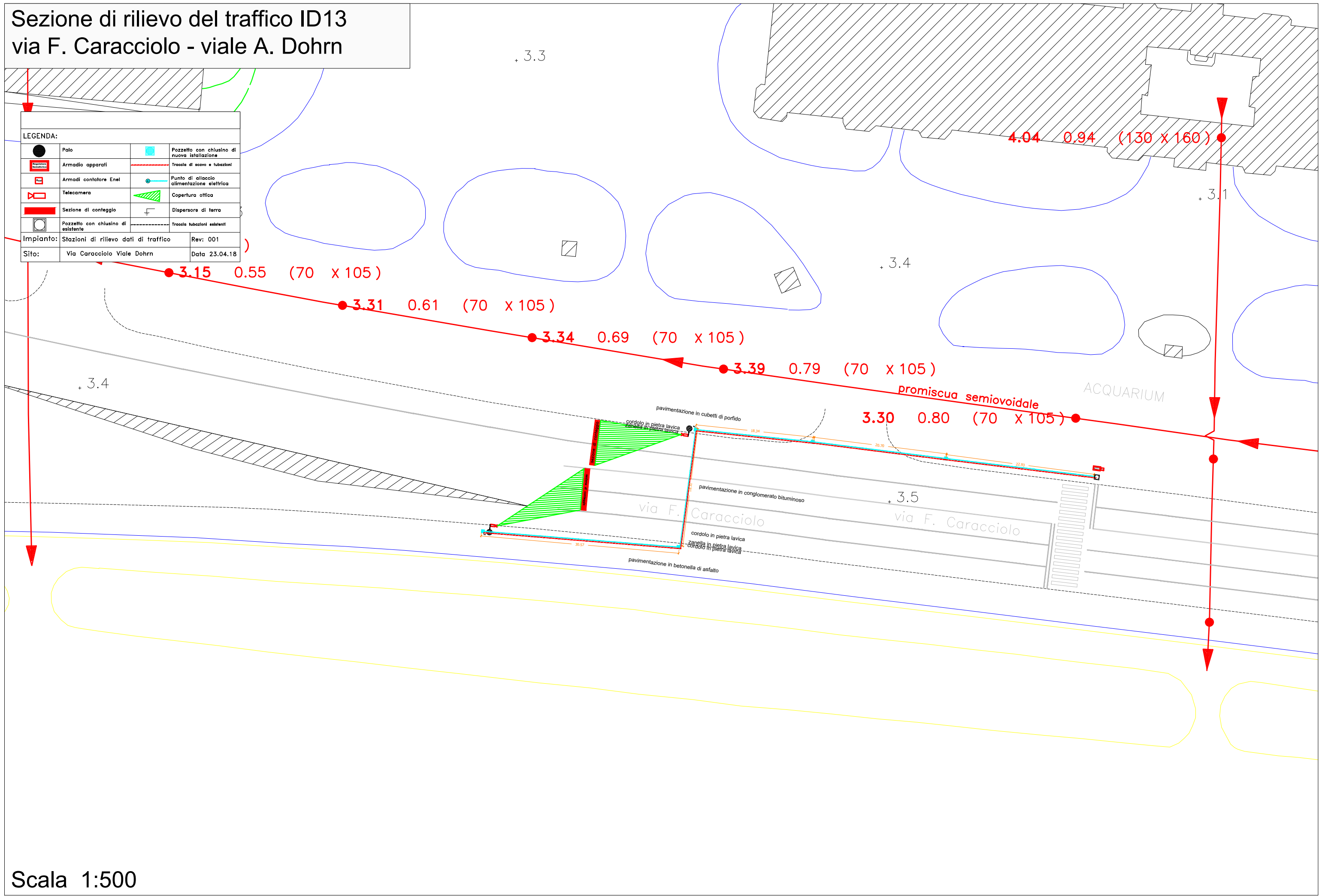
LEGENDA:			
	Palo		Pozzetto con chiusura di nuova installazione
	Armadio apparati		Traccia di scavo e tubazioni
	Armadi contatore Enel		Punto di allaccio alimentazione elettrica
	Telecamera		Copertura offica
	Sezione di conteggio		Dispersore di ferro
	Pozzetto con chiusura di esistente		Traccia tubazioni esistenti
Impianto: Stazioni di rilievo dati di traffico		Rev: 001	
Sito: Via Posillipo incrocio Via Mergellina		Data 23.04.18	



Scala 1:500

Sezione di rilievo del traffico ID13 via F. Caracciolo - viale A. Dohrn

LEGENDA:			
	Palo		Pozzetto con chiusino di nuova installazione
	Armadio apparati		Traccia di scavo e tubazioni
	Armadi contatore Enel		Punto di allaccio alimentazione elettrica
	Telecamera		Copertura ottica
	Sezione di conteggio		Dispensore di terra
	Pozzetto con chiusino di esistente		Traccia tubazioni esistenti
Impianto: Stazioni di rilievo dati di traffico		Rev: 001	
Sito: Via Caracciolo Viale Dohrn		Data 23.04.18	

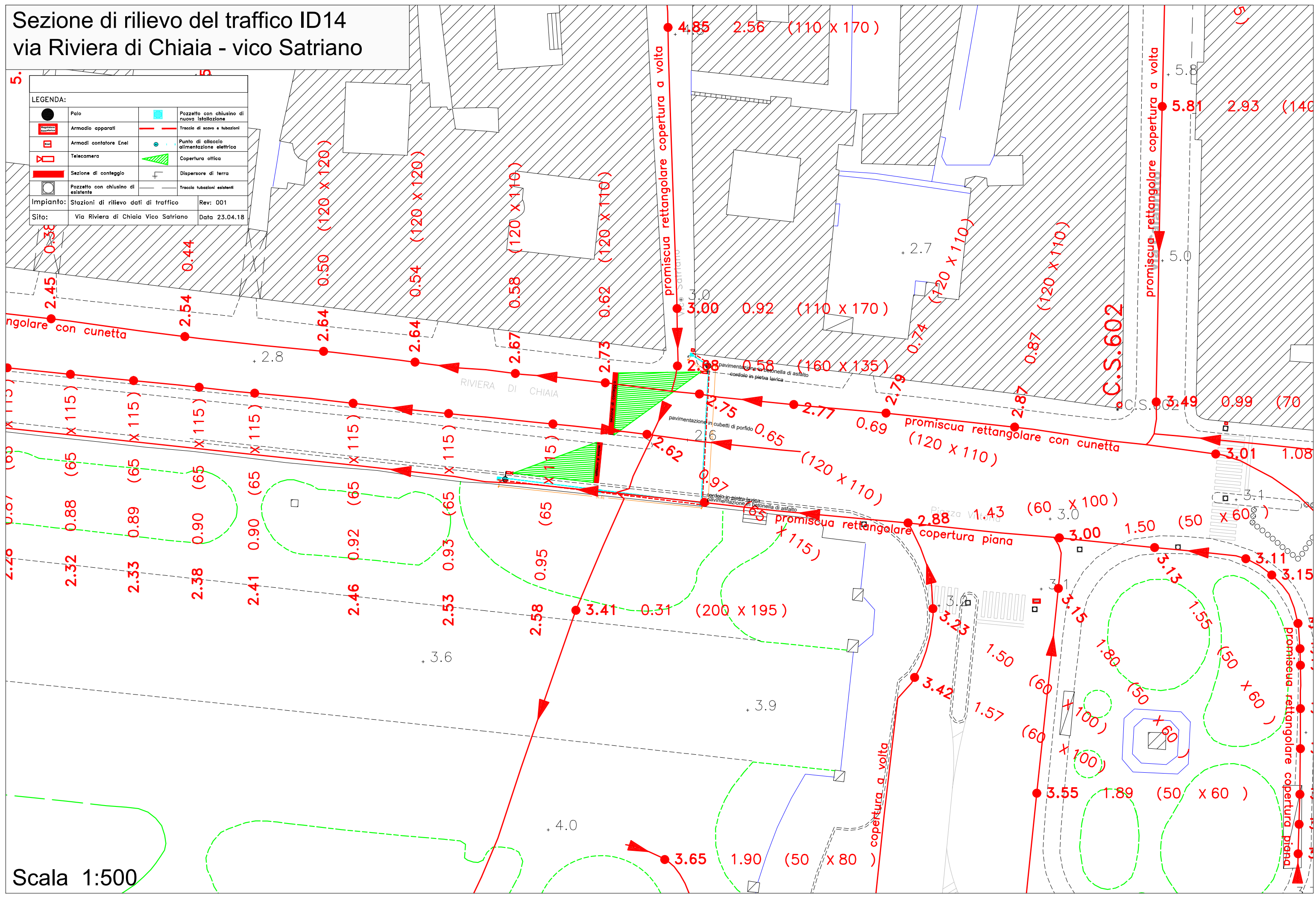


Scala 1:500

Sezione di rilievo del traffico ID14 via Riviera di Chiaia - vico Satriano

5.

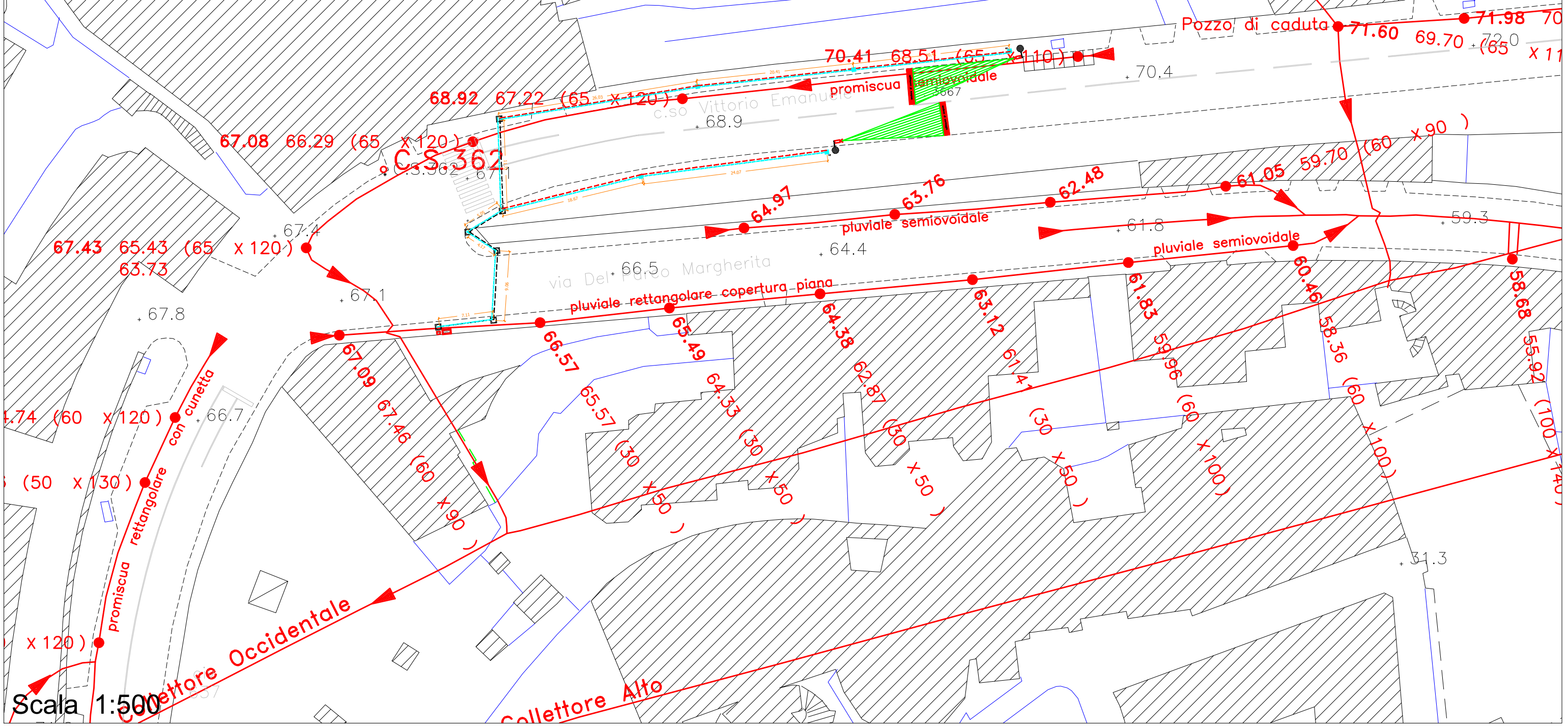
LEGENDA:			
	Palo		Pozzetto con chiusino di nuova installazione
	Armadio apparati		Traccia di scavo e tubazioni
	Armadi contatore Enel		Punto di allaccio alimentazione elettrica
	Telecamera		Copertura ottica
	Sezione di conteggio		Dispersore di terra
	Pozzetto con chiusino di esistente		Traccia tubazioni esistenti
Impianto: Stazioni di rilievo dati di traffico		Rev: 001	
Sito: Via Riviera di Chiaia Vico Satriano		Data 23.04.18	



Scala 1:500

Sezione di rilievo del traffico ID15 c.so V. Emanuele - Parco Margherita

LEGENDA:			
	Palo		Pozzetto con chiusino di nuova installazione
	Armadio apparati		Tracce di scavo e tubazioni
	Armadi contatore Enel		Punto di allaccio alimentazione elettrica
	Telecamera		Copertura offica
	Sezione di conteggio		Dispersore di terra
	Pozzetto con chiusino di esistente		Tracce tubazioni esistenti
Impianto: Stazioni di rilievo dati di traffico		Rev: 001	
Sito: C.so V.Emanuele Viale del Parco Margherita		Data 23.04.18	

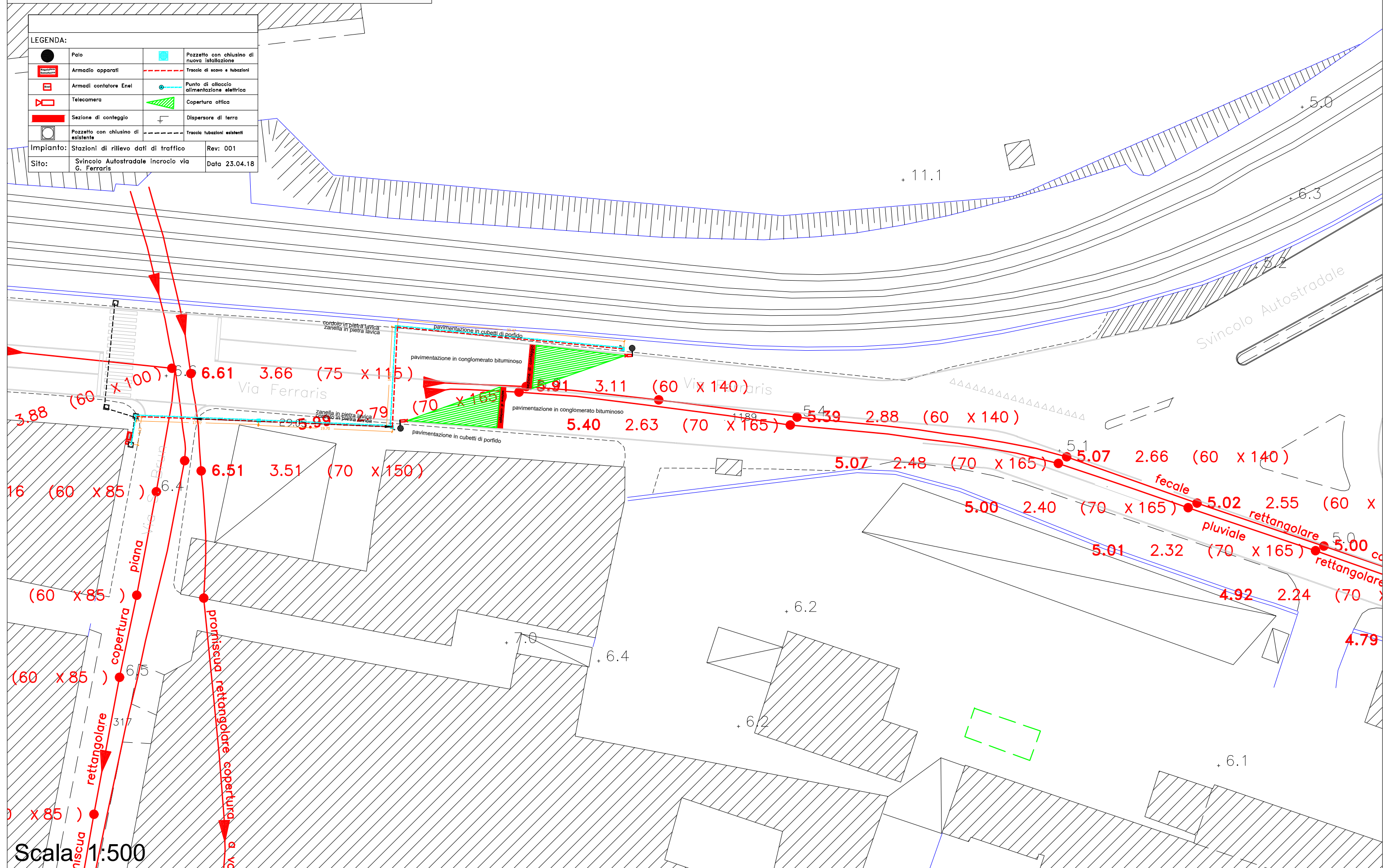


Scala 1:500

Sezione di rilievo del traffico ID16 svincolo autostradale via Ferraris

LEGENDA:

	Palo		Pozzetto con chiusino di nuova installazione
	Armadio apparati		Traccio di scavo e tubazioni
	Armadi contatore Enel		Punto di allaccio alimentazione elettrica
	Telecamera		Copertura ottica
	Sezione di conteggio		Dispersore di terra
	Pozzetto con chiusino di esistente		Traccio tubazioni esistenti
Impianto: Stazioni di rilievo dati di traffico		Rev: 001	
Sito: Svincolo Autostradale incrocio via G. Ferraris		Data 23.04.18	

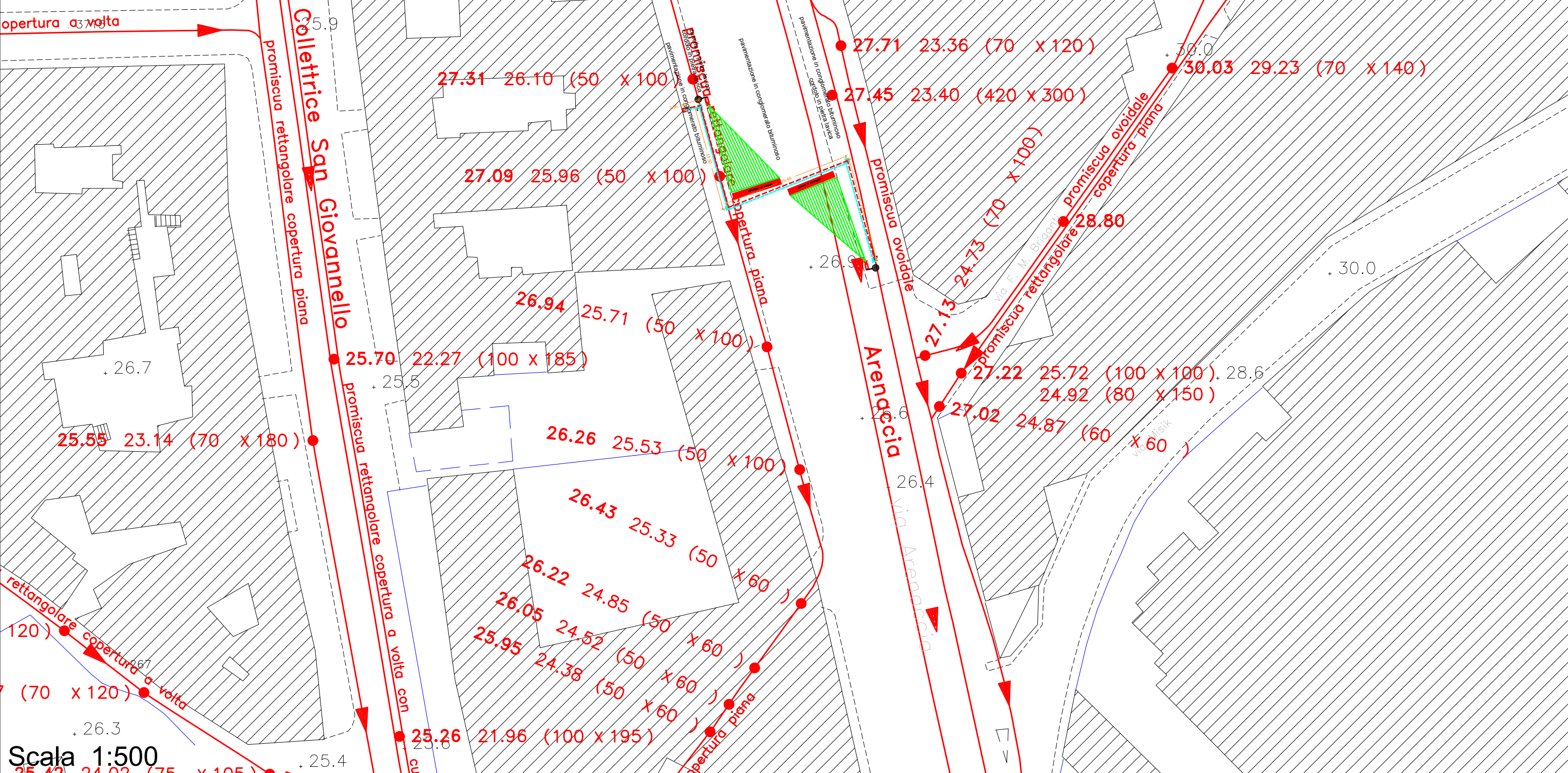


Scala 1:500

Sezione di rilievo del traffico ID18 via Arenaccia - via G. Gussone

LEGENDA:			
	Palo		Pozzetto con chiusura di nuova installazione
	Armadio apparati		Tracce di scavo e tubazioni
	Armadi contatore Enel		Punto di allaccio alimentazione elettrica
	Telecamera		Copertura ottica
	Sezione di conteggio		Dispensore di terra
	Pozzetto con chiusura di esistente		Tracce tubazioni esistenti
Impianto: Stazioni di rilievo dati di traffico		Rev: 001	
Sito: Via Arenaccia incrocio via Gussone		Data 23.04.18	

apertura a 3 volte



Scala 1:500

Sezione di rilievo del traffico ID19 via Don Bosco - piazza Carlo III

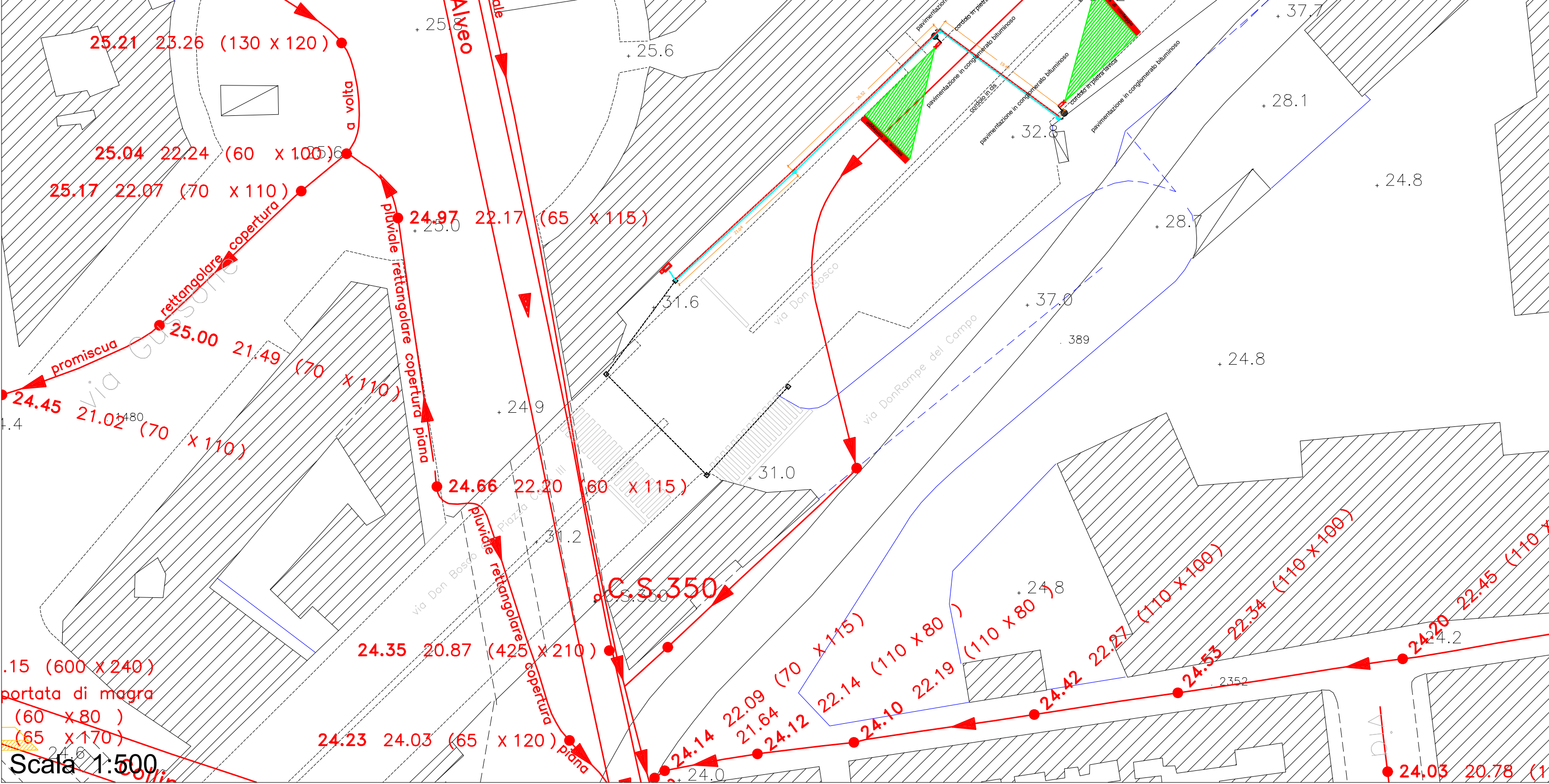
22.

1

25

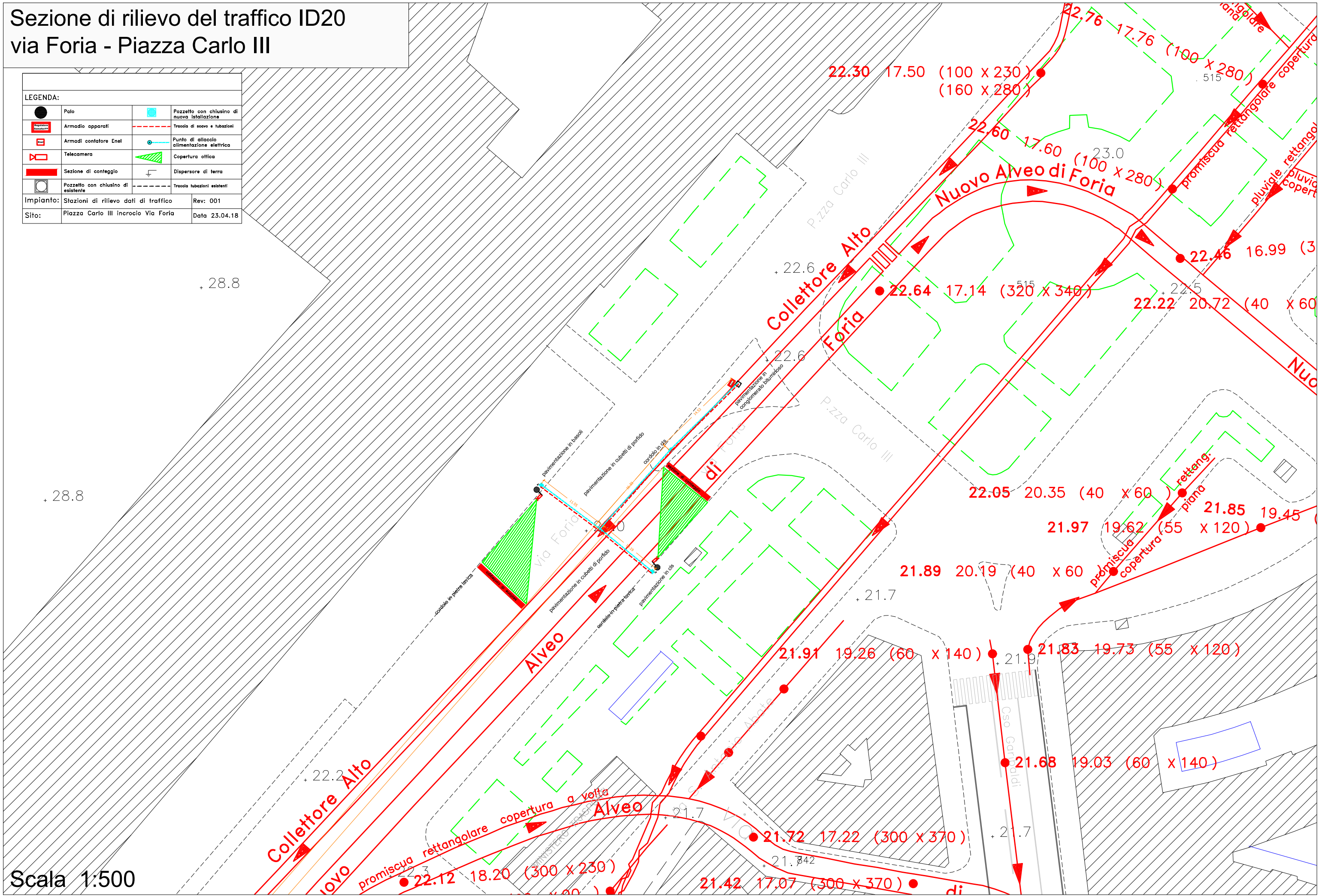
LEGENDA:			
	Palo		Pozzetto con chiusino di nuova installazione
	Armadio apparati		Traccia di sovrapposizione
	Armadi contatore Enel		Punto di allaccio alimentazione elettrica
	Telecamera		Copertura ottica
	Sezione di conteggio		Dispersore di terra
	Pozzetto con chiusino di esistente		Traccia tubazioni esistenti

Impianto: Stazioni di rilievo dati di traffico Rev: 001
Sito: Via Don Bosco incrocio Piazza Carlo III Data 23.04.18



Sezione di rilievo del traffico ID20 via Foria - Piazza Carlo III

LEGENDA:			
	Palo		Pozzetto con chiusura di nuova installazione
	Armadio apparati		Traccia di scavo e tubazioni
	Armadi contatore Enel		Punto di allaccio alimentazione elettrica
	Telecamera		Copertura ottica
	Sezione di conteggio		Dispersore di terra
	Pozzetto con chiusura di esistente		Traccia tubazioni esistenti
Impianto: Stazioni di rilievo dati di traffico		Rev: 001	
Sito: Piazza Carlo III incrocio Via Foria		Data 23.04.18	



Scala 1:500