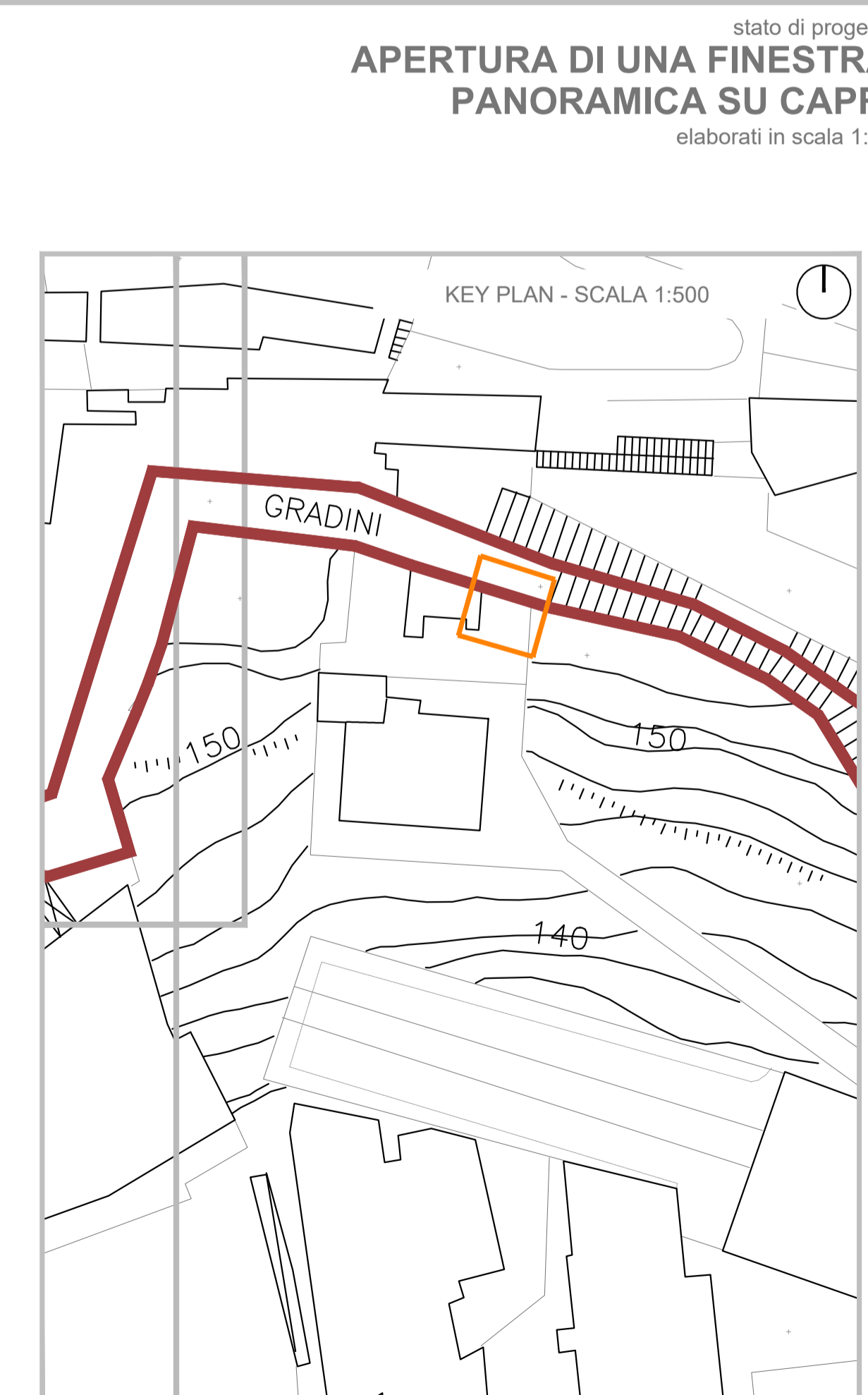
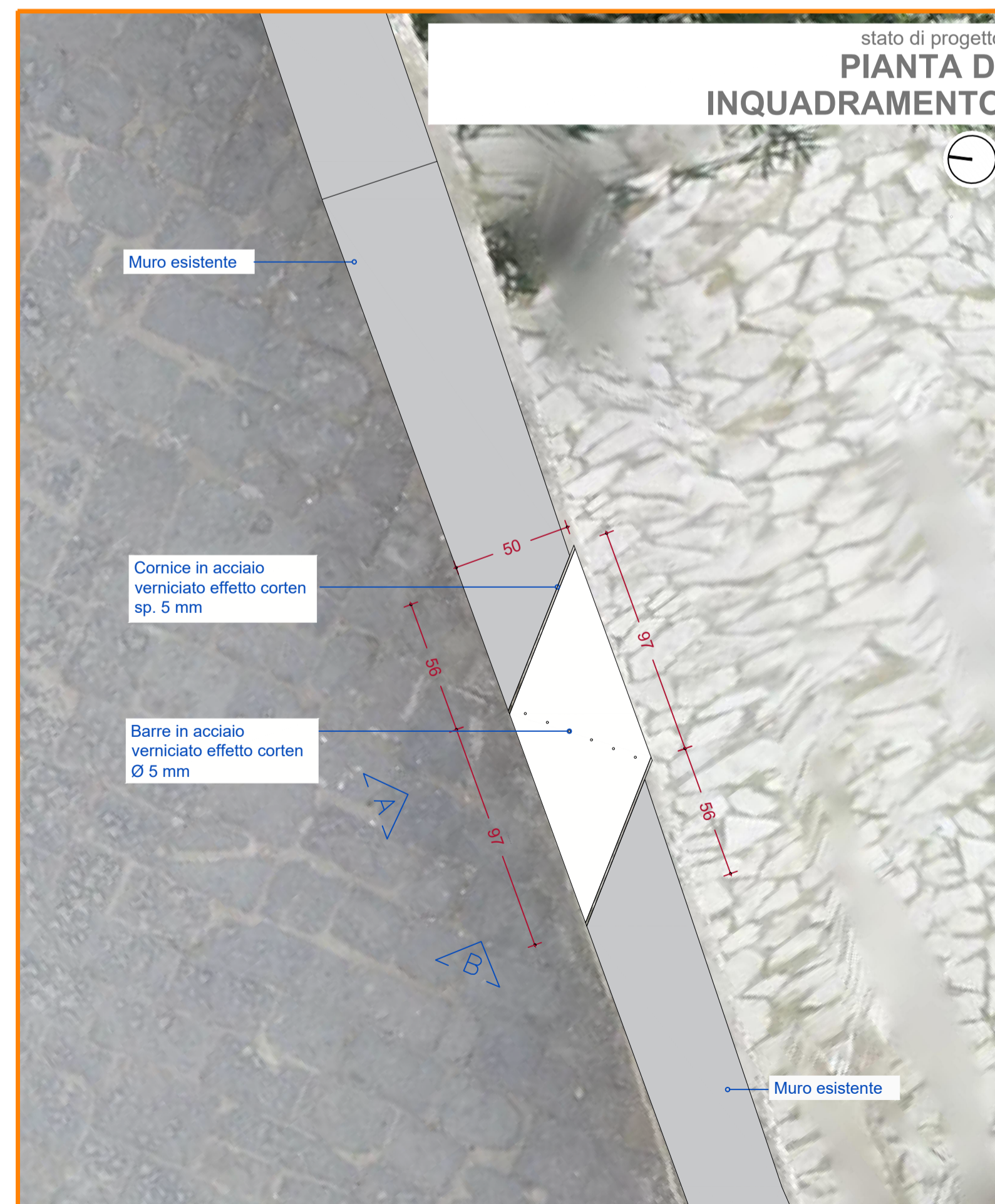
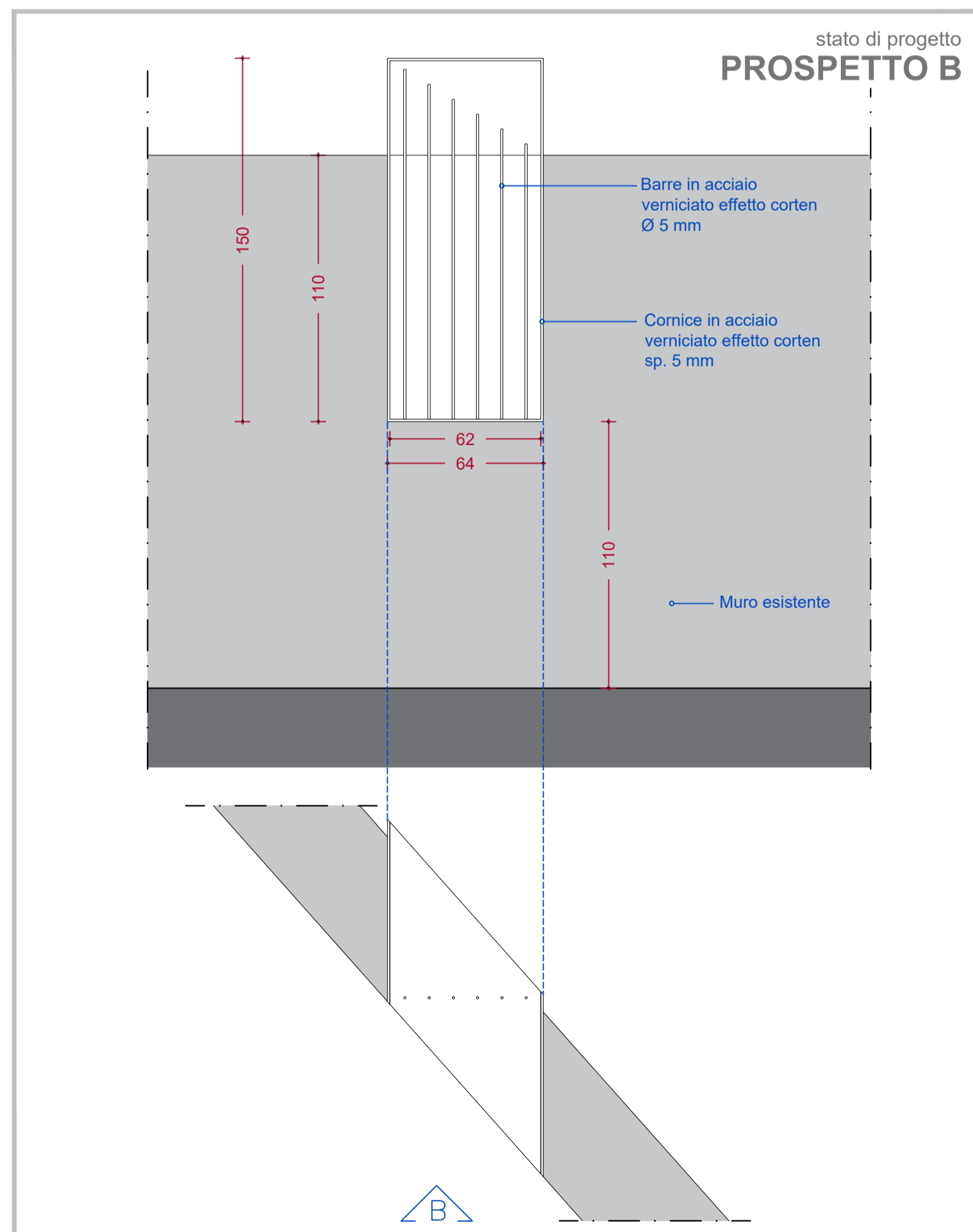
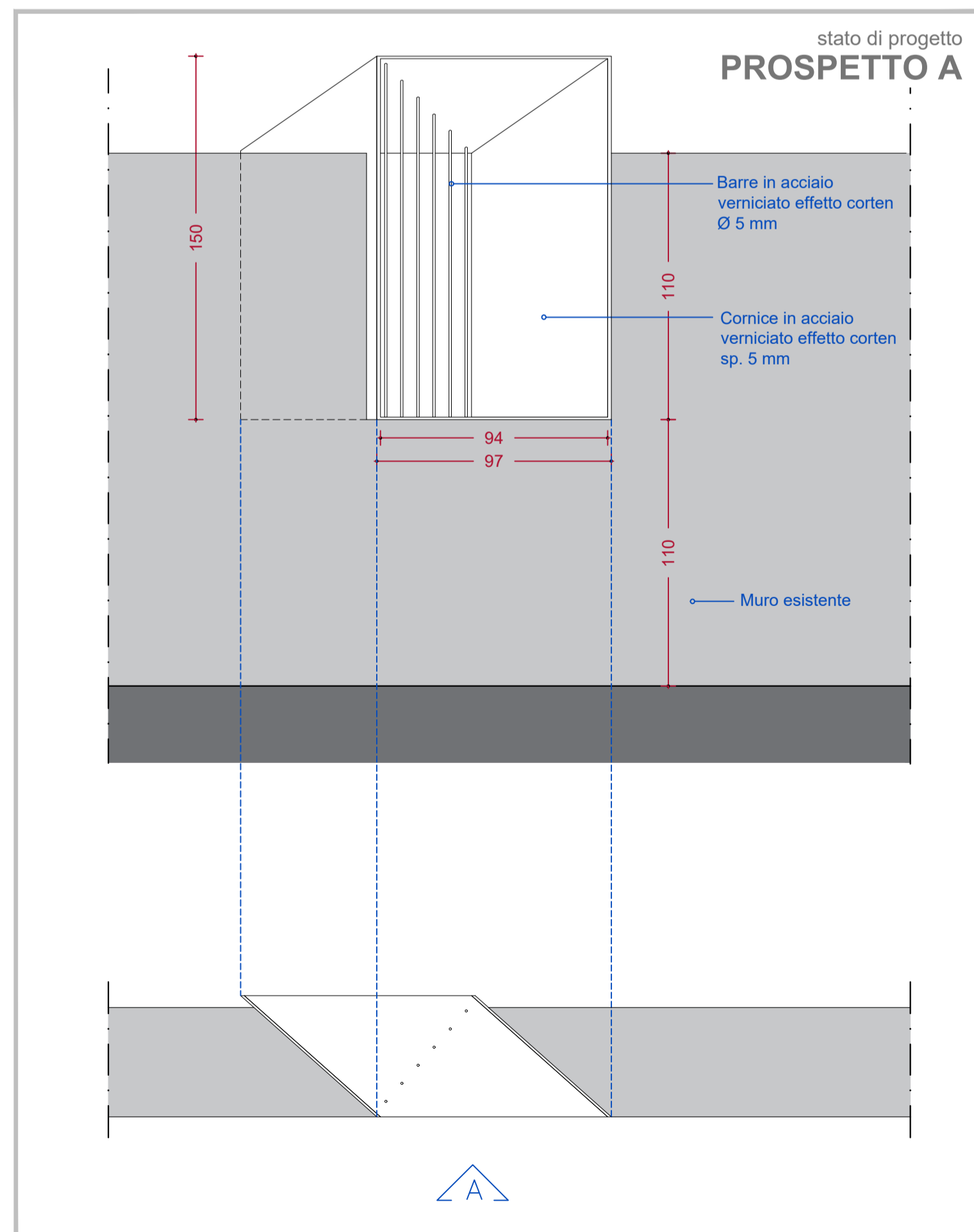


- NOTE**
- Tutte le misure e le quote dovranno essere verificate in cantiere al momento dell'esecuzione delle opere e saranno a cura della ditta esecutrice;
 - Tutti gli elaborati grafici devono essere visionati in associazione ai disegni strutturali ed impiantistici per una comprensione globale del progetto e alle documentazioni descrittive e di specifico allegato;
 - La rappresentazione degli elementi strutturali orizzontali avviene in proiezione rispetto al piano di riferimento;
 - E' onere dell'impresa procedere alla definizione di questi aspetti di dettaglio prima di procedere a qualunque lavorazione.



COMMITTENTE
COMUNE DI NAPOLI
RESPONSABILE DEL PROCEDIMENTO
arch. Francesca Spera

CITTÀ VERTICALE: RIQUALIFICAZIONE DEI PERCORSI PEDONALI TRA LA COLLINA E IL MARE

MANDATARIA
sab gruppo
Via Pieveola, 15
06128 - Perugia
info@sabeng.it www.saberi.eu

MANDANTI
B&S.r.l.
Via San'Anna dei Lombardi, 16
80134 - Napoli
Arch. Francesco Pecorari
Arch. Vincenzo Pajia
Arch. Sergio Tucci
Arch. Francesco Fucelli
Arch. Luca Peracchini

Studio Ing. Alberto Capitanucci
Architettura - Progetto - Salita del Petraio
Sistemazione Largo del Petraio e
creazione di finestra panoramica

GAE020a/00

ELABORATO
Architettura - Progetto - Salita del Petraio
Sistemazione Largo del Petraio e
creazione di finestra panoramica

NO. ELAB. NO. DOC. COD. COMM. COD. OPER.
varie CNAP.001-01-02.20.ESE
SCALA: varie

01	02	03	04	05	06	07	08	09	10

NOTE FILE //file name CNAP.001GAE020a00_ Sistemazione del Largo del Petraio su Capri.dwg UNITA' DI MISURA /Unit of Measure m