



# **CATASTO DEI SOPRASSUOLI PERCORSI DAL FUOCO AGGIORNAMENTO A TUTTO IL 2023**

**ELENCO DELLE PARTICELLE PERCORSE DAL FUOCO NELL'ANNO 2023  
VERIFICATO SU BASE CATASTALE AGGIORNATA**

**INCENDIO LOCALITA' CUPA TERRACINA - DATA 05/09/2023**

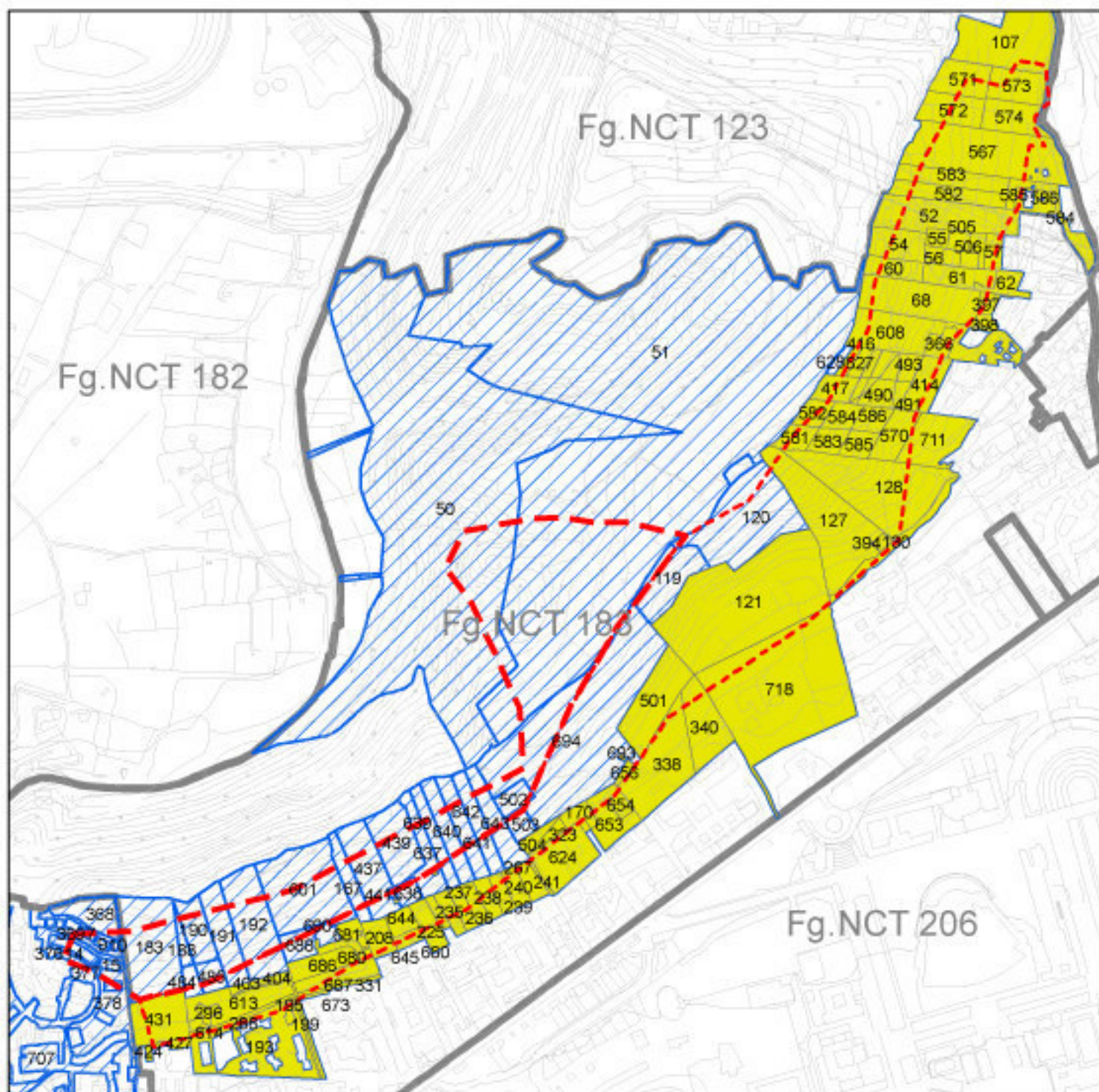
Codice	Comune	Foglio	Particella
F839	Napoli	183	7
F839	Napoli	183	8
F839	Napoli	183	9
F839	Napoli	183	10
F839	Napoli	183	14
F839	Napoli	183	15
F839	Napoli	183	23
F839	Napoli	183	50
F839	Napoli	183	51
F839	Napoli	183	119
F839	Napoli	183	120
F839	Napoli	183	167
F839	Napoli	183	168
F839	Napoli	183	183
F839	Napoli	183	188
F839	Napoli	183	190
F839	Napoli	183	191
F839	Napoli	183	192
F839	Napoli	183	368
F839	Napoli	183	369
F839	Napoli	183	376
F839	Napoli	183	377
F839	Napoli	183	378
F839	Napoli	183	437
F839	Napoli	183	439
F839	Napoli	183	441
F839	Napoli	183	484
F839	Napoli	183	485
F839	Napoli	183	502
F839	Napoli	183	503
F839	Napoli	183	601
F839	Napoli	183	636
F839	Napoli	183	637
F839	Napoli	183	639
F839	Napoli	183	640
F839	Napoli	183	641
F839	Napoli	183	642
F839	Napoli	183	643
F839	Napoli	183	688
F839	Napoli	183	690

F839	Napoli	183	694
F839	Napoli	183	707
<b>INCENDIO LOCALITA' COSTE DI AGNANO - DATA 06/09/2023</b>			
Codice	Comune	Foglio	Particella
F839	Napoli	183	166

**PERIMETRI DEI SOPRASSUOLI PERCORSI DAL FUOCO NELL'ANNO 2023  
RELATIVI AI SINGOLI EVENTI  
VERIFICATI SU BASE CATASTALE AGGIORNATA**

# incendi anno 2023 località CupaTerracina




Comune di Napoli catasto incendi verifica effettuata per confermare l'elenco particelle fornito dall'Arma dei Carabinieri, unità Forestali, Ambientali e Agroalimentari



## Perimetro Incendi 2023

 Area boschiva       Area non boschiva

fonte: Arma dei Carabinieri, Unità Forestali Ambientali e Agroalimentari

 particelle NCT interessate dagli incendi 2023 - Area boschiva  
 particelle NCT interessate dagli incendi 2023 - Area non boschiva  
 fogli catastali NCT

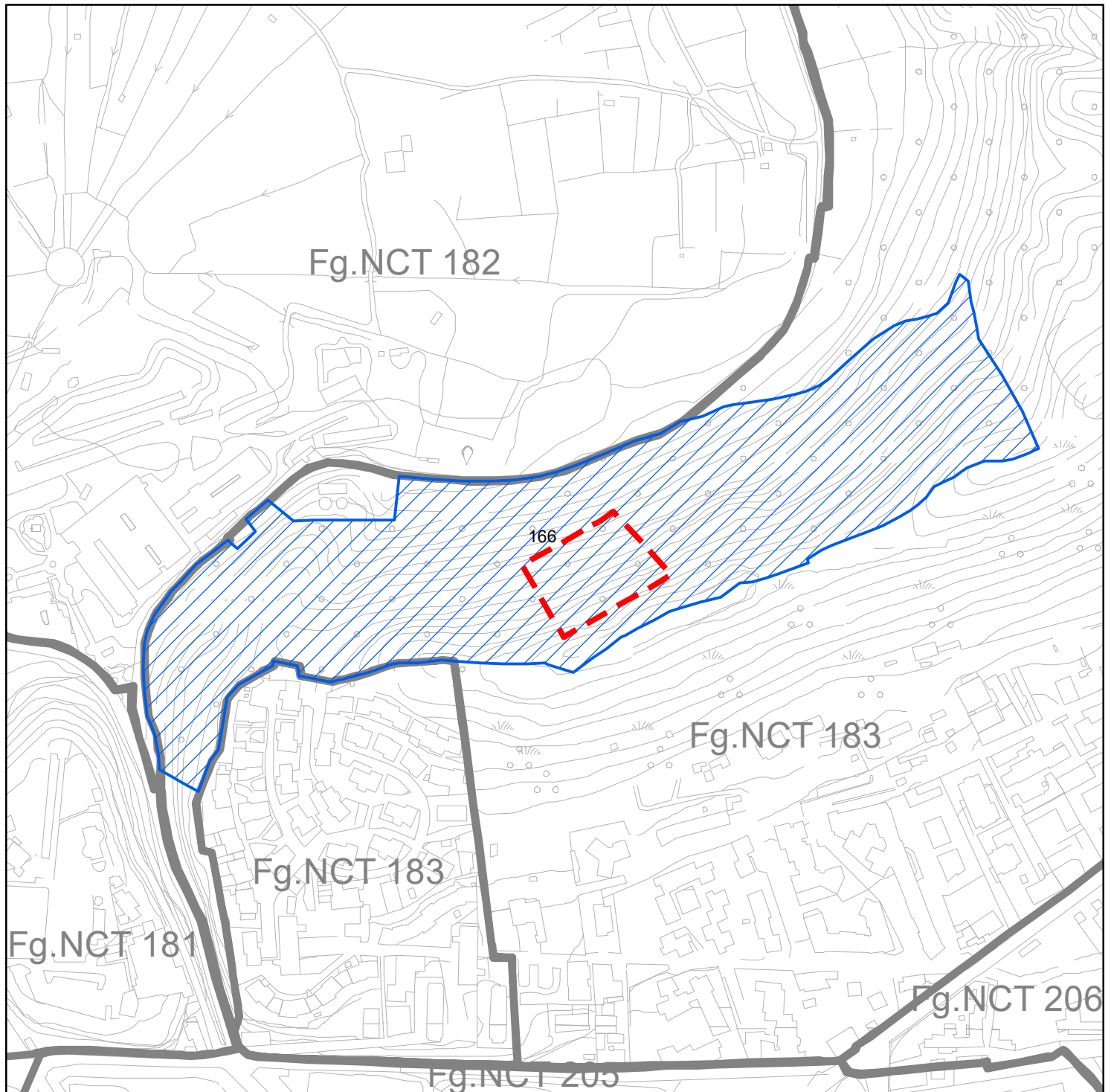
CTR carta tecnica Regione Campania 2011  
Particelle NCT aggiornamento 2020

175 87,5 0 175 Meters

# incendi anno 2023

## località Coste di Agnano

Comune di Napoli catasto incendi verifica effettuata per confermare l'elenco particelle fornito dall'Arma dei Carabinieri, unità Forestali, Ambientali e Agroalimentari





Perimetro Incendi 2023

 Area boschiva

fonte: Arma dei Carabinieri, Unità Forestali Ambientali e Agroalimentari

CTR carta tecnica Regione Campania 2011  
Particelle NCT aggiornamento 2020

 particelle NCT interessate dagli incendi 2023  
 fogli catastrali NCT

100 50 0 100 Meters



**SCHEDE DEI SINGOLI INCENDI DELL'ANNO 2023  
FORNITE DALL'ARMA DEI CARABINIERI  
COMANDO UNITA' FORESTALI, AMBIENTALI E AGROALIMENTARI**





**Comando Unita' Forestali, Ambientali e Agroalimentari Carabinieri**

Rilievo delle aree percorse dal fuoco

---

<b>Regione</b>	CAMPANIA	<b>Provincia</b>	NAPOLI
<b>Comune</b>	NAPOLI		
<b>Localita'</b>	Cupa Terracina		
<b>Data incendio</b>			05/09/2023
<b>Superficie boschiva percorsa dal fuoco (Ha)</b>			07.77.96
<b>Superficie non boschiva percorsa dal fuoco (Ha)</b>			16.26.98
<b>Di cui superficie pascoliva percorsa dal fuoco (Ha)</b>			00.00.00
<b>Totale superficie percorsa dal fuoco (Ha)</b>			24.04.96

Lista delle particelle interessate							
Codice nazionale	Foglio	Particella Ettari, Are, Centiare	Sub	Allegato	Sviluppo	Superficie percorsa, Are, Centiare	Superficie totale, Are, Centiare
F839	123	00106		0	0	277	315
F839	123	00107		0	0	5692	8213
F839	123	00112		0	0	786	40563
F839	123	00116		0	0	151	23834
F839	123	00118		0	0	329	329
F839	123	00119		0	0	7953	9960
F839	123	00173		0	0	395	395
F839	123	00174		0	0	192	192
F839	123	00175		0	0	6118	9862
F839	123	00176		0	0	4109	8830
F839	123	00178		0	0	30	204
F839	123	00179		0	0	67	353
F839	123	00194		0	0	2	1021
F839	123	00463		0	0	0	748
F839	123	00464		0	0	91	785
F839	183	00050		0	0	12647	95500
F839	183	00051		0	0	56347	143266
F839	183	00052		0	0	1717	3189
F839	183	00054		0	0	2291	2291
F839	183	00055		0	0	579	579
F839	183	00056		0	0	426	426
F839	183	00060		0	0	1557	1557
F839	183	00068		0	0	3403	5870
F839	183	00119		0	0	4156	4156
F839	183	00120		0	0	9919	9919
F839	183	00121		0	0	9061	19527
F839	183	00127		0	0	4720	8981
F839	183	00128		0	0	4543	10269
F839	183	00166		0	0	16657	77269
F839	183	00167		0	0	1254	1725
F839	183	00169		0	0	13397	18813
F839	183	00183		0	0	6016	7862
F839	183	00188		0	0	653	653
F839	183	00190		0	0	2375	2375
F839	183	00191		0	0	2599	3291
F839	183	00192		0	0	4832	6136
F839	183	00360		0	0	638	1289
F839	183	00368		0	0	1514	2404
F839	183	00415		0	0	151	151
F839	183	00416		0	0	514	514
F839	183	00417		0	0	1387	1387
F839	183	00437		0	0	3074	4210
F839	183	00439		0	0	3960	4146
F839	183	00474		0	0	394	418
F839	183	00475		0	0	45	419
F839	183	00484		0	0	201	720
F839	183	00485		0	0	335	1108
F839	183	00487		0	0	266	266
F839	183	00488		0	0	51	51
F839	183	00489		0	0	361	361
F839	183	00490		0	0	1128	1128
F839	183	00491		0	0	180	427
F839	183	00492		0	0	400	400
F839	183	00493		0	0	147	764
F839	183	00502		0	0	618	871
F839	183	00505		0	0	557	557
F839	183	00506		0	0	133	608
F839	183	00533		0	0	2255	2392
F839	183	00537		0	0	340	857
F839	183	00538		0	0	1844	1844
F839	183	00540		0	0	42	2800
F839	183	00542		0	0	291	291

F839	183	00565		0	0	2700	2700
F839	183	00570		0	0	999	2066
F839	183	00581		0	0	1106	1106
F839	183	00582		0	0	1087	1087
F839	183	00583		0	0	1154	1155
F839	183	00584		0	0	1145	1145
F839	183	00585		0	0	1116	1116
F839	183	00586		0	0	1102	1102
F839	183	00601		0	0	8209	8892
F839	183	00603		0	0	228	2040
F839	183	00608		0	0	3354	6650
F839	183	00627		0	0	524	524
F839	183	00628		0	0	427	427
F839	183	00629		0	0	423	423
F839	183	00630		0	0	586	586
F839	183	00637		0	0	1181	2327
F839	183	00639		0	0	1381	1973
F839	183	00640		0	0	1694	2463
F839	183	00641		0	0	1540	2420
F839	183	00642		0	0	1357	2342
F839	183	00643		0	0	1233	2721

# Catasto incendi

Data incendio:05/09/2023

Data rilevamento:05/09/2023

Strumento:NO

Localita:Cupa Terracina

Area incendio:24.0496



**Comando Unita' Forestali, Ambientali e Agroalimentari Carabinieri**

Rilievo delle aree percorse dal fuoco

---

<b>Regione</b>	CAMPANIA	<b>Provincia</b>	NAPOLI
<b>Comune</b>	NAPOLI		
<b>Localita'</b>	Coste di Agnano		

---

<b>Data incendio</b>	06/09/2023
<b>Superficie boschiva percorsa dal fuoco (Ha)</b>	00.48.40
<b>Superficie non boschiva percorsa dal fuoco (Ha)</b>	00.00.00
<b>Di cui superficie pascoliva percorsa dal fuoco (Ha)</b>	00.00.00
<b>Totale superficie percorsa dal fuoco (Ha)</b>	00.48.40

**Lista delle particelle interessate**

Codice nazionale	Foglio	Particella Ettari, Are, Centiare	Sub	Allegato	Sviluppo	Superficie percorsa, Are, Centiare	Superficie totale, Are, Centiare
F839	182	00112		0	0	1550	52681
F839	183	00166		0	0	3153	77269

# Catasto incendi

Data incendio:06/09/2023

Data rilevamento:06/09/2023

Strumento:ALTRO

Localita:Coste di Agnano

Area incendio:0.484

