







AVVISO DI ALLERTA METEO-IDROGEOLOGICA E IDRAULICA REGIONE CAMPANIA





(Rif.to: DD.P.G.R.C. n. 299/2005 e n. 49/2014; Circolare C.D.P.C. n. 7117/2016; D.P.G.R. n. 245/2017)



AVVISO N. 15 / 2022		<i>Ora</i>	<i>Giorno</i>		<i>Mese</i>	<i>Anno</i>
	<i>Emesso alle</i>	11:30	GIOVEDÌ	21	04	2022
	<i>Valido da</i>	00:00	VENERDÌ	22	04	2022
	<i>Valido fino a</i>	23:59	VENERDÌ	22	04	2022

Visto il Bollettino di Vigilanza Meteorologica Nazionale del Dipartimento della Protezione Civile e il Bollettino Meteorologico Regionale, con riferimento al vigente sistema di allertamento regionale, adeguato con D.P.G.R. n. 245/2017 alle indicazioni operative del Capo Dipartimento della Protezione Civile di cui alla circolare prot. n. 7117/2016,

IL CENTRO FUNZIONALE DECENTRATO DELLA CAMPANIA EMETTE IL/I SEGUENTE/I:

ZONA	AVVISO METEO		AVVISO DI CRITICITÀ IDROGEO		
	Fenomeni Rilevanti		Livello di ALLERTA (Livello di criticità)	Tipologia di Rischio	Principali Scenari di Evento ed Effetti al Suolo
1			GIALLO	Idrogeologico Localizzato	-Ruscamenti superficiali con possibili fenomeni di trasporto di materiale; -Possibili allagamenti di locali interrati e di quelli a pian terreno; -Scorrimento superficiale delle acque nelle sedi stradali, possibili fenomeni di rigurgito dei sistemi di smaltimento delle acque meteoriche con tracimazione e coinvolgimento delle aree depresse; -Innalzamento dei livelli idrometrici dei corsi d'acqua, con inondazioni delle aree limitrofe, anche per effetto di criticità locali (tombature, restringimenti, ecc); -Possibili cadute massi in più punti del territorio; -Occasionali fenomeni franosi legati a condizioni idrogeologiche particolarmente fragili.
2			GIALLO	Idrogeologico Localizzato	-Ruscamenti superficiali con possibili fenomeni di trasporto di materiale; -Possibili allagamenti di locali interrati e di quelli a pian terreno; -Scorrimento superficiale delle acque nelle sedi stradali, possibili fenomeni di rigurgito dei sistemi di smaltimento delle acque meteoriche con tracimazione e coinvolgimento delle aree depresse; -Innalzamento dei livelli idrometrici dei corsi d'acqua, con inondazioni delle aree limitrofe, anche per effetto di criticità locali (tombature, restringimenti, ecc); -Possibili cadute massi in più punti del territorio; -Occasionali fenomeni franosi legati a condizioni idrogeologiche particolarmente fragili.
3			GIALLO	Idrogeologico Localizzato	-Ruscamenti superficiali con possibili fenomeni di trasporto di materiale; -Possibili allagamenti di locali interrati e di quelli a pian terreno; -Scorrimento superficiale delle acque nelle sedi stradali, possibili fenomeni di rigurgito dei sistemi di smaltimento delle acque meteoriche con tracimazione e coinvolgimento delle aree depresse; -Innalzamento dei livelli idrometrici dei corsi d'acqua, con inondazioni delle aree limitrofe, anche per effetto di criticità locali (tombature, restringimenti, ecc); -Possibili cadute massi in più punti del territorio; -Occasionali fenomeni franosi legati a condizioni idrogeologiche particolarmente fragili.

ZONA	AVVISO METEO		AVVISO DI CRITICITÀ IDROGEO		
	Fenomeni Rilevanti		Livello di ALLERTA (Livello di criticità)	Tipologia di Rischio	Principali Scenari di Evento ed Effetti al Suolo
4			VERDE		
5			GIALLO	Idrogeologico Localizzato	<ul style="list-style-type: none"> -Ruscamenti superficiali con possibili fenomeni di trasporto di materiale; -Possibili allagamenti di locali interrati e di quelli a pian terreno; -Scorrimento superficiale delle acque nelle sedi stradali, possibili fenomeni di rigurgito dei sistemi di smaltimento delle acque meteoriche con tracimazione e coinvolgimento delle aree depresse; -Innalzamento dei livelli idrometrici dei corsi d'acqua, con inondazioni delle aree limitrofe, anche per effetto di criticità locali (tombature, restringimenti, ecc); -Possibili cadute massi in più punti del territorio; -Occasionali fenomeni franosi legati a condizioni idrogeologiche particolarmente fragili.
6			GIALLO	Idrogeologico Localizzato	<ul style="list-style-type: none"> -Ruscamenti superficiali con possibili fenomeni di trasporto di materiale; -Possibili allagamenti di locali interrati e di quelli a pian terreno; -Scorrimento superficiale delle acque nelle sedi stradali, possibili fenomeni di rigurgito dei sistemi di smaltimento delle acque meteoriche con tracimazione e coinvolgimento delle aree depresse; -Innalzamento dei livelli idrometrici dei corsi d'acqua, con inondazioni delle aree limitrofe, anche per effetto di criticità locali (tombature, restringimenti, ecc); -Possibili cadute massi in più punti del territorio; -Occasionali fenomeni franosi legati a condizioni idrogeologiche particolarmente fragili.

ZONA	AVVISO METEO		AVVISO DI CRITICITÀ IDROGEO		
	Fenomeni Rilevanti		Livello di ALLERTA (Livello di criticità)	Tipologia di Rischio	Principali Scenari di Evento ed Effetti al Suolo
7			VERDE		
8			GIALLO	Idrogeologico Localizzato	<ul style="list-style-type: none"> -Ruscamenti superficiali con possibili fenomeni di trasporto di materiale; -Possibili allagamenti di locali interrati e di quelli a pian terreno; -Scorrimento superficiale delle acque nelle sedi stradali, possibili fenomeni di rigurgito dei sistemi di smaltimento delle acque meteoriche con tracimazione e coinvolgimento delle aree depresse; -Innalzamento dei livelli idrometrici dei corsi d'acqua, con inondazioni delle aree limitrofe, anche per effetto di criticità locali (tombature, restringimenti, ecc); -Possibili cadute massi in più punti del territorio; -Occasionali fenomeni franosi legati a condizioni idrogeologiche particolarmente fragili.

Legenda Simboli:



Legenda Zone di allerta meteo:

Zona 1: Piana campana, Napoli, Isole, Area Vesuviana; **Zona 2:** Alto Volturno e Matese; **Zona 3:** Penisola sorrentino-amalfitana, Monti di Sarno e Monti Picentini; **Zona 4:** Alta Irpinia e Sannio; **Zona 5:** Tusciiano e Alto Sele; **Zona 6:** Piana Sele e Alto Cilento; **Zona 7:** Tanagro; **Zona 8:** Basso Cilento.