

Esercitazione nazionale di protezione civile rischio vulcanico

EXE FLEGREI 2024

Napoli



Incontro con la popolazione



3 ottobre 2024 - ore 18:00 Auditorium Porta del Parco



**Esercitazione nazionale -
Piano speditivo di
emergenza - Scenari 1 e 2**



22 aprile 2024

**Posti di comando
Scala reale**

Sciame sismico con picco massimo di M 4.4 del 20 Maggio 2024

**Tavoli tematici di
approfondimento**



30-31 maggio 2024

**Tavolo di confronto
sulla gestione
dell'emergenza del 20
maggio 2024**



**Esercitazione nazionale -
Piano speditivo di
emergenza - Scenario 3**



25-26 giugno 2024

**Posti di comando
Scala reale**



**Esercitazione nazionale per
rischio vulcanico nell'area
dei Campi Flegrei**



9-12 ottobre 2024

Scala reale

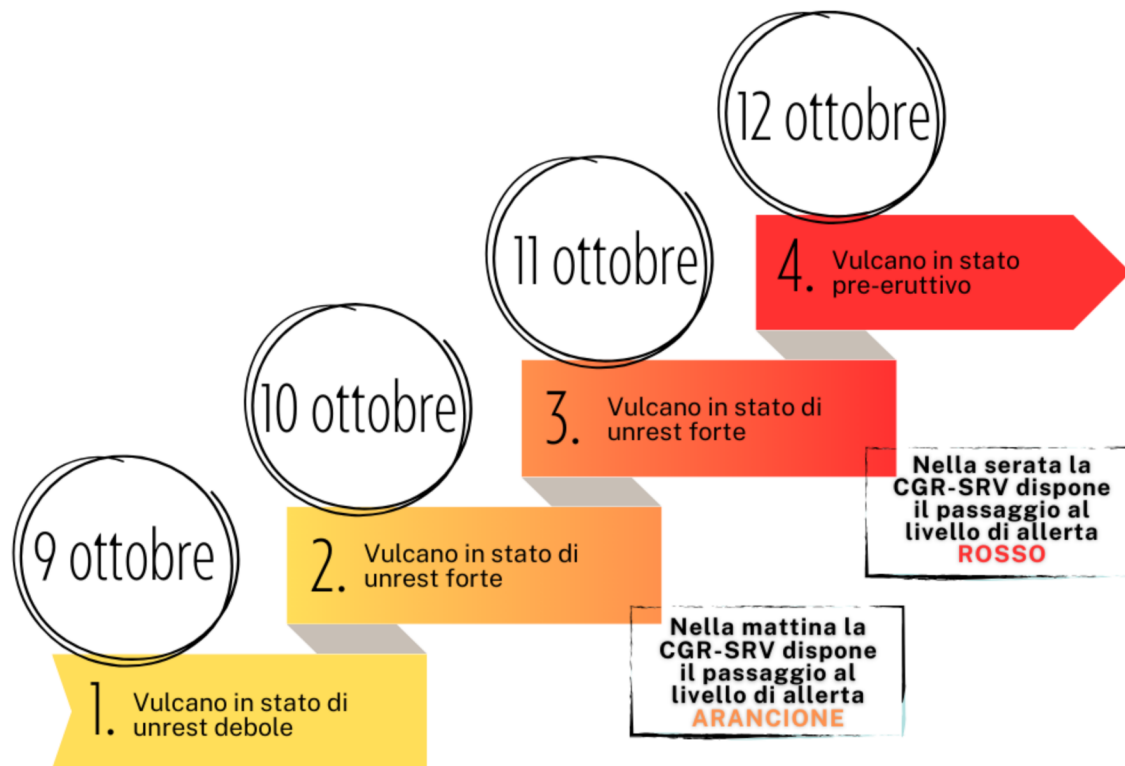
OBIETTIVI EXE FLEGREI 2024



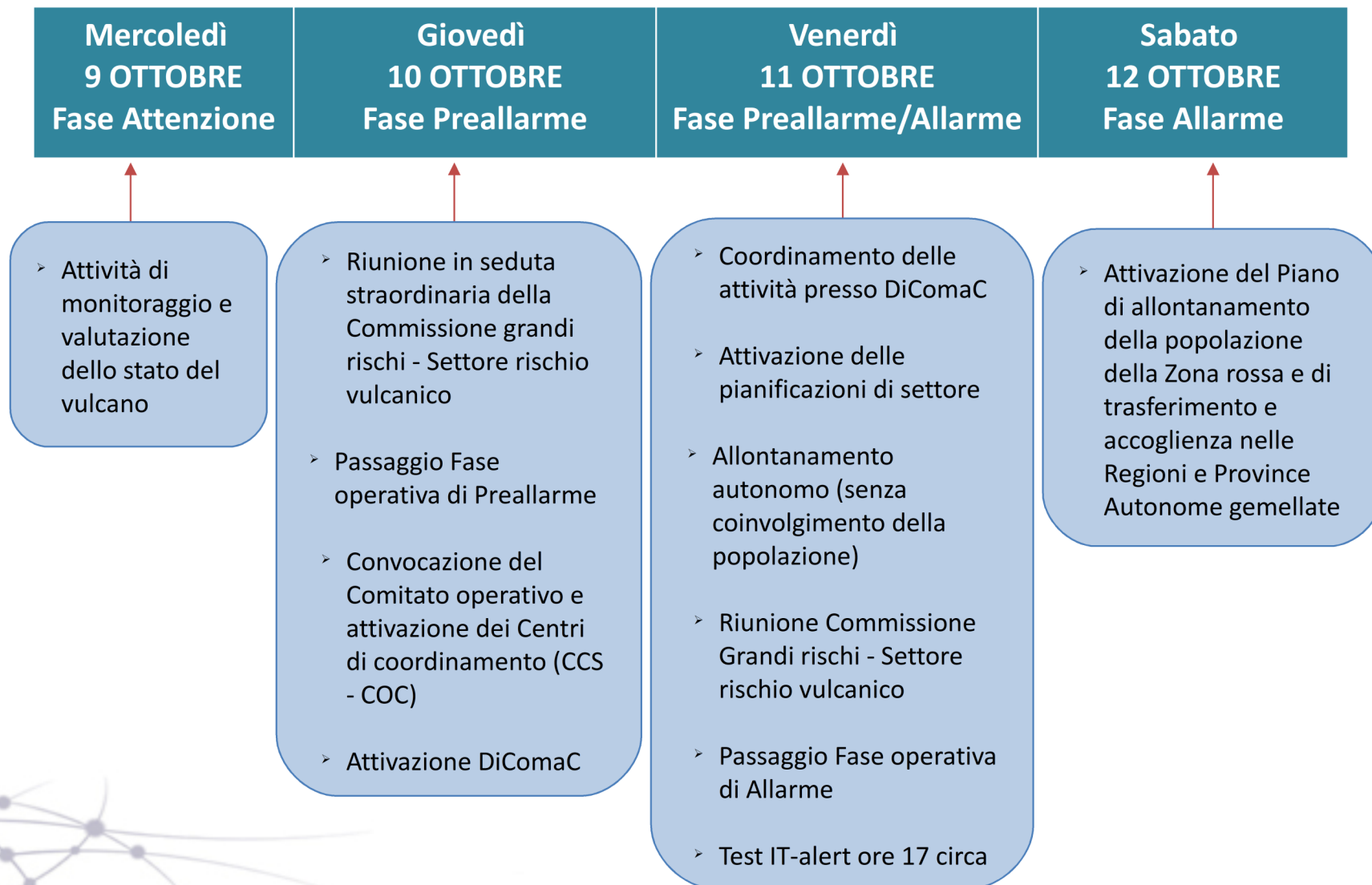
- valutazione per il passaggio di livello di allerta da parte della **comunità scientifica**
- test del sistema di allarme pubblico **IT-alert**
- attivazione e organizzazione dei centri operativi locali (CCS e COC) e flusso delle comunicazioni
- allestimento, organizzazione e attivazione della **DiComaC** presso la sede di San Marco Evangelista
- verifica del **piano di allontanamento** della popolazione, con particolare riferimento all'allontanamento assistito
- **coinvolgimento attivo della popolazione**
- attivazione e allestimento delle **aree di attesa comunali**, di 5 delle 6 **aree di incontro** e dei **POAI**
- **registrazione della popolazione partecipante all'esercitazione presso le aree d'incontro**
- **test dei piani di settore** (sanitario, beni culturali, evacuazione Accademia militare...)
- partecipazione delle Regioni e Province Autonome gemellate per il test dei **piani di trasferimento e di accoglienza** della popolazione
- verifiche tecniche sui **dissesti idrogeologici** in atto e/o potenziali a seguito delle scosse sismiche
- verifica delle vie di allontanamento

Scenario di evento

Fenomenologie e parametri di monitoraggio su valori elevati in rapida evoluzione indicativi di una dinamica pre-eruttiva. Graduale variazione dallo stato del vulcano da *unrest* debole (GIALLO), ad *unrest* forte (ARANCIONE), fino allo stato pre-eruttivo (ROSSO).

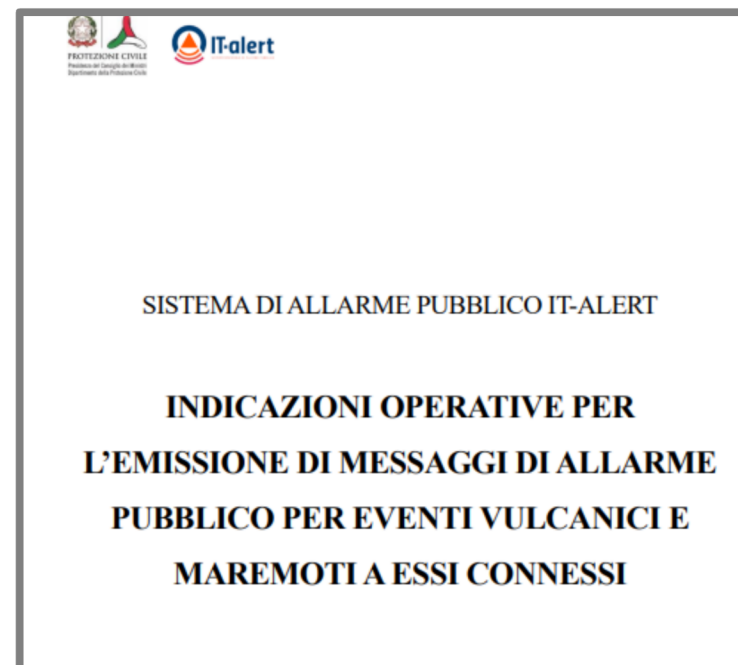
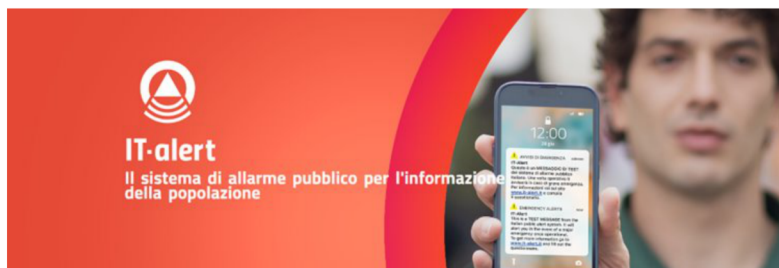


EXE Flegrei 2024 rischio vulcanico PROGRAMMA ATTIVITÀ



Decreto del Capo del Dipartimento della protezione civile del 19.01.2024 -
Indicazioni Operative ai sensi del paragrafo 5 della Direttiva del Presidente del Consiglio dei Ministri del 23 ottobre 2020, e successive modificazioni, recante "Allertamento di protezione civile e sistema di allarme pubblico IT-Alert in riferimento alle attività di protezione civile".

L'invio del messaggio avviene alla dichiarazione della **fase operativa di allarme** su **tutti i dispositivi** presenti nella **Regione Campania**

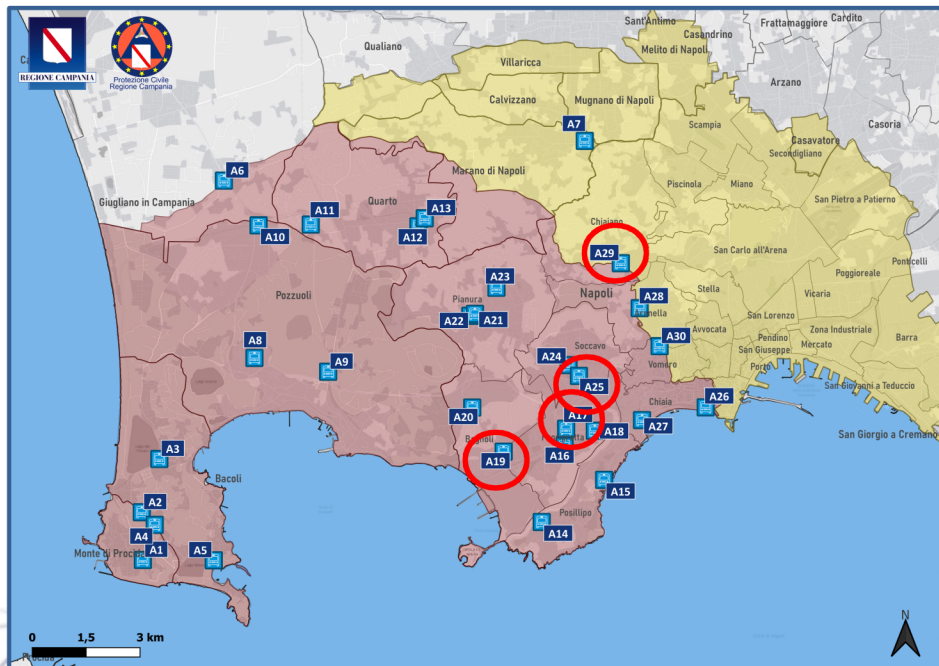


Verifica del piano di allontanamento della popolazione, con particolare riferimento all'allontanamento assistito

AREE DI ATTESA

Ciascun dei 7 comuni della zona rossa attiva le **aree di attesa previste** dalla propria pianificazione

Sono le aree di partenza della popolazione che ha necessità di trasporto assistito attraverso i mezzi previsti nel Piano di allontanamento



		NOME AREA DI ATTESA
Bacoli		Fusaro
		Cappella
		Bacoli
Marano di Napoli		Stadio – Via Giovanni Falcone
Pozzuoli		Via Artiano – uscita tangenziale
		Via Libero Bovio – Monteruscello
		Via Antonino Pio – Toiano
Quarto		Area mercato settimanale
		Piazzale della Villa Comunale
		Area Parcheggio Ipercoop
Giugliano in Campania		Area parcheggio di fronte caffetteria “Champs Elysees”
Monte di Procida		Parcheggio Supermercato – Via Cappella
		Via Panoramica – Casa Comunale
Napoli	Arenella	A1 – Via Gabriele Jannelli 190
	Bagnoli	B1 – Viale della Liberazione
		B2 – Parcheggio Ippodromo
	Chiaiano	C1 – Piazzale Monaldi, Via Leonardo Bianchi
	Chiaia*	CMSF1 – Piazza Vittoria
		CMSF2 – Piazza Sannazzaro
	Fuorigrotta	F1 – Piazza Italia / Largo Lala
		F2 – Via G.B. Marino alt. Curva A
		F3 – Piazzale antistante stazione Campi Flegrei
	Pianura	P1 – Campo Basket via Nabucco
		P2 – Area attrezzata via Mandela
		P3 – Via Torricelli esterno parchi Falcone e Borsellino
	Posillipo*	PO1 – Piazza San Luigi
		PO2 – Via Boccaccio / Viale Virgilio
	Soccavo	S1 – Polifunzionale Soccavo, Viale Adriano
S2 – Piazza Giovanni XXIII		
Vomero	V1 – Via Rossini	



Attività esercitazione nazionale rischio vulcanico EXE Flegrei 9-12 ottobre 2024

www.protezionecivile.gov.it



La prevenzione dei rischi nell'area flegrea Percorso formativo/informativo per le comunità diasporiche residenti sul territorio flegreo

- Il Servizio nazionale della protezione civile
24 Luglio 2024, incontro in videoconferenza
- La pianificazione nazionale di emergenza per il rischio vulcanico nei Campi Flegrei
9 Settembre 2024, incontro in videoconferenza
- Incontro con le comunità diasporiche - Piano di allontanamento del Comune di Napoli
25 Settembre 2024, presso la sede della Croce Rossa di Napoli





Verifica del piano di allontanamento della popolazione, con particolare riferimento all'allontanamento assistito

Attività nelle aree di incontro

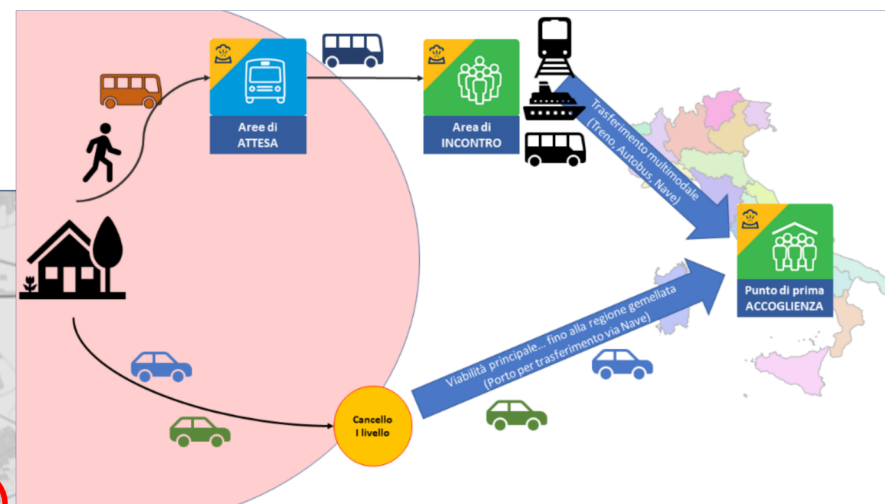
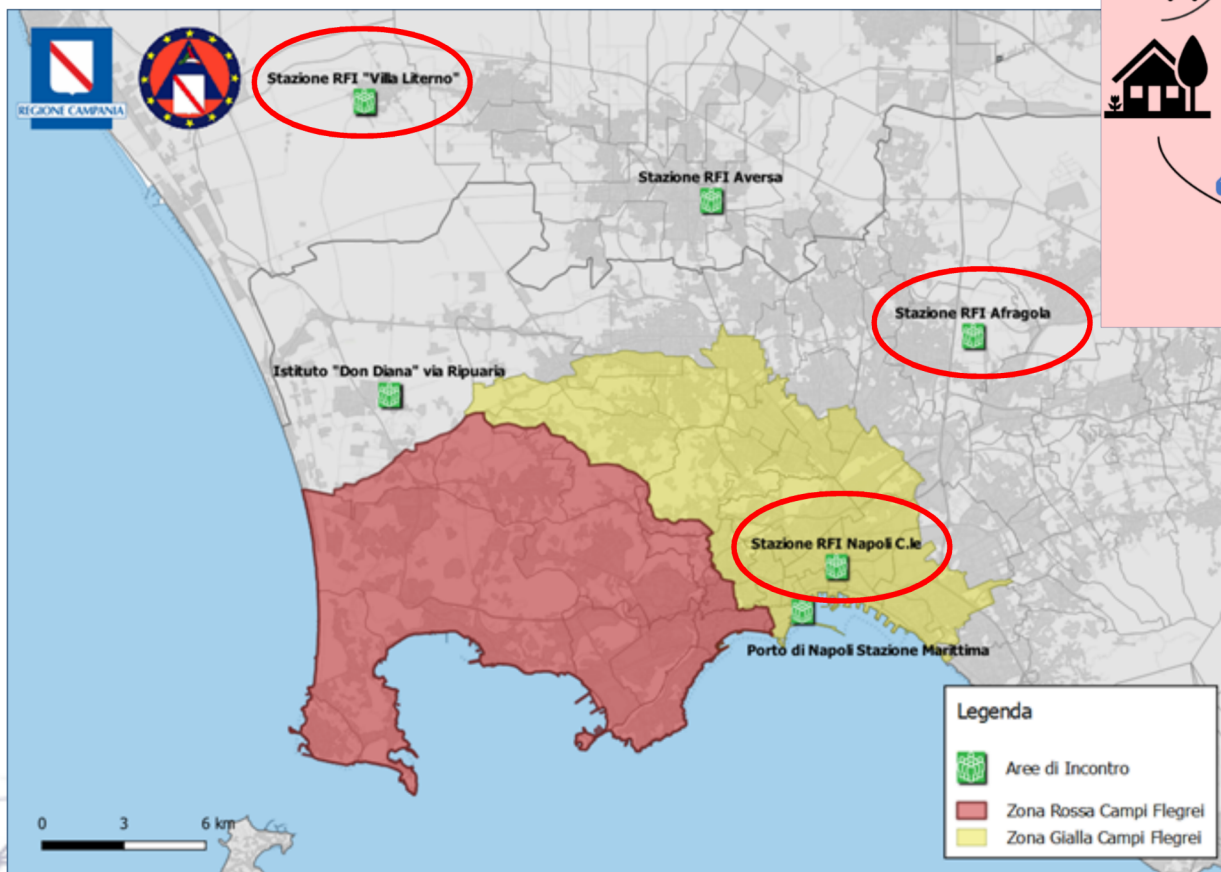
Regione Campania



Verifica del piano di allontanamento della popolazione, con particolare riferimento all'allontanamento assistito

AREE DI INCONTRO

Nell'esercitazione vengono testate 5 aree di incontro delle 6 previste nel piano di allontanamento



Sono le aree al di fuori della zona rossa dove la popolazione che si allontana dalla Zona rossa con trasporto assistito, prosegue verso i punti di prima accoglienza.

Verifica del piano di allontanamento della popolazione, con particolare riferimento all'allontanamento assistito

AREE DI INCONTRO EXE

Aree d'Incontro	Posizione		Modo di Trasporto	Comune/Quartiere	Regione PPAA gemellata
	Comune	Prov.			
I-02 Piazza Garibaldi, Napoli, area antistante stazione di Napoli Centrale	Napoli	NA	Treno	Napoli Bagnoli	Basilicata-Calabria
			Treno	Napoli Soccavo	Emilia Romagna
			Treno	Pozzuoli	Lombardia
			Autobus	Napoli Pianura	Puglia
I-03 Via Arena, Afragola, area antistante stazione di Napoli Afragola AV	Afragola	NA	Treno	Marano di Napoli	Liguria
			Treno	Napoli Vomero	Piemonte - Valle d'Aosta
			Autobus	Napoli Fuorigrotta	Lazio
I-07 Piazza De Gasperi, Villa Literno, area antistante stazione di Villa Literno	Villa Literno	CE	Treno	Giugliano in Campania	Trento-Bolzano
			Treno	Napoli Chiaiano	Friuli Venezia Giulia
			Treno	Napoli Arenella	Veneto
I-10 Piazza Mazzini, Aversa, area antistante stazione di Aversa	Aversa	CE	Treno	Quarto	Toscana
I-11 Istituto "Don Diana", via Ripuarìa	Giugliano in Campania	NA	Autobus	Bacoli	Umbria-Marche
			Autobus	Monte di Procida	Abruzzo-Molise

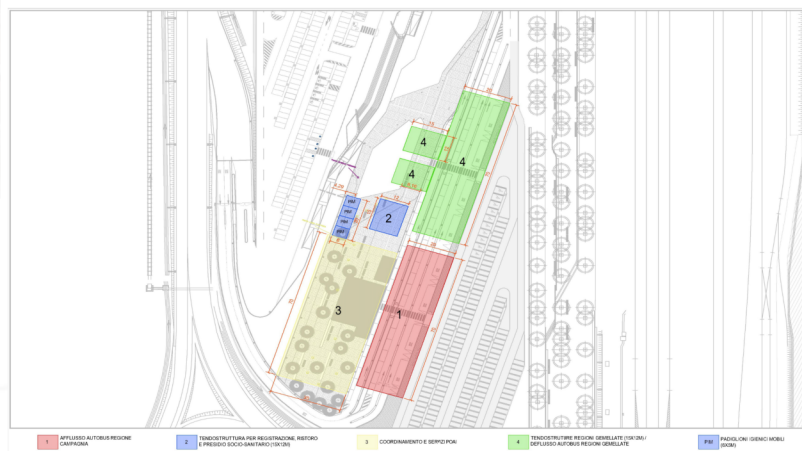
VILLA LITERNO (CE) - Piazza De Gasperi, area antistante stazione di Villa Literno



NAPOLI – Piazza Garibaldi area antistante stazione di Napoli Centrale



AFRAGOLA (NA) - Via Arena area antistante stazione di Napoli Afragola AV



ATTIVITÀ NELLE AREE DI INCONTRO a cura di Regione Campania

Distribuzione gadget

- Penne
- Quaderni
- Magliette
- Zainetto
- ecc...



Attività esercitative del piano dell'ordine pubblico

Prefettura-UTG di Napoli

Obiettivi principali della pianificazione:

- Attività volte a garantire l'ordine e la sicurezza pubblica nelle diverse fasi operative.
- Supporto attività allontanamento popolazione – presidio cancelli e viabilità principale;
- Presidio territorio per garantire la sicurezza con attività antisciacallaggio;
- Organizzazione evacuazione strutture penitenziarie (fase di preallarme).





Protezione Civile
Regione Campania



COMUNE DI NAPOLI



www.protezionecivile.gov.it

Test del piano di protezione civile comunale Attività nelle aree di attesa

Comune di Napoli



Coinvolgimento della popolazione di Napoli

VEN
11

passaggio **Fase di Allarme**
ore 17:00 invio **messaggio IT-alert** alla popolazione presente in Regione Campania.

SAB
12

allontanamento assistito della popolazione nelle **aree di attesa** previste dal piano comunale.

COME AVVIENE L'ALLONTAMENTO

con pullman della Regione Campania dalle aree di attesa alle aree di incontro di:

- **Piazza Garibaldi, Napoli, area antistante stazione di Napoli Centrale**
- **Villa Literno, area antistante stazione RFI Villa Literno**
- **Afragola, area antistante stazione AV Afragola**



registrazione nell'area di incontro e informazione sul piano di accoglienza delle Regioni gemellate



Coinvolgimento della popolazione di Pozzuoli



DOVE MI DEVO RECARE?

Are di attesa

B1 – viale della Liberazione - Bagnoli

C1 – via L. Bianchi/Monaldi - Chiaiano

F2 – via G.B. Marino/curva A stadio Maradona - Fuorigrotta

S2 – piazza Giovanni XXIII - Soccavo

La partecipazione con trasferimento alle aree di incontro è prevista **dalle 9:00 alle 10:15**

COME SEGNALARE LA MIA PARTECIPAZIONE?

MODULO ONLINE RAGGIUNGIBILE qui



Per ulteriori informazioni <https://www.comune.napoli.it/EXEFLEGREI2024>

INFOPOINT 5 E 6 OTTOBRE

sabato 5 ottobre

Fuorigrotta: via Metastasio 9.00-13.00 e via Leopardi 15.30-19.00
Bagnoli: viale Campi Flegrei (altezza area pedonale) 9.00-13.00 e 15.30-19.00
Soccavo: via Epomeo incrocio via Montevergine altezza chiesa 9.00-13.00 e 15.30-19.00
Chiaiano: piazzetta dell'Eremo 9.00-13.00 e 15.30-19.00

domenica 6 ottobre

Fuorigrotta: piazza San Vitale 9.00-13.00 e 15.30-19.00
Bagnoli: viale Campi Flegrei (altezza area pedonale) 9.00- 13.00 e 15.30-19.00
Soccavo: via Epomeo incrocio via Montevergine altezza chiesa 9.00-13.00 e 15.30-19.00
Chiaiano: piazzetta dell'Eremo 9.00-13.00 e 15.30-19.00

 **ESERCITAZIONE NAZIONALE RISCHIO VULCANICO AI CAMPI FLEGREI FLEGREI2024 9-12 OTTOBRE 2024**

 **Comune di Napoli**

coinvolgimento della popolazione
modalità di partecipazione all'esercitazione nazionale

partecipo per essere pronto

Cosa succede?

VENERDÌ 11 OTTOBRE → **PASSAGGIO ALLA FASE DI ALLARME / ore 17:00**
invio messaggio IT-alert alla popolazione presente in Regione Campania

SABATO 12 OTTOBRE → **ALLONTANAMENTO ASSISTITO DELLA POPOLAZIONE**
dall'area di attesa, prevista dal Piano comunale e attiva dalle 9:00 alle 13:00, all'area di incontro

Come segnalo la mia partecipazione? 
MODULO ONLINE RAGGIUNGIBILE qui →

Il 12 ottobre, dove mi devo recare?

- **AREE DI ATTESA:**
AREA B1 / QUARTIERE BAGNOLI / Viale della Liberazione |
AREA C1 / QUARTIERE CHIAIANO / Via Leonardo Bianchi, Parcheggio Monaldi |
AREA F2 / QUARTIERE FUORIGROTTA / Via Gian Battista Marino altezza curva A stadio Maradona |
AREA S2 / QUARTIERE SOCCAVO / Piazza Giovanni XXIII

Chi intende partecipare ai test di allontanamento deve recarsi all'area di attesa dalle 9:00 alle 10:15

Come avviene l'allontanamento

- con **putman** della Regione Campania dalle aree di attesa alle aree di incontro di stazione RFI "Napoli Centrale", stazione RFI "Porta AV-Afragola" e stazione RFI "Villa Literno"
- **registrazione** nell'area di incontro e informazione sul piano di accoglienza delle Regioni gemellate

IL PIANO DI ALLONTANAMENTO COMUNALE PER IL RISCHIO VULCANICO CAMPI FLEGREI Delibera di Consiglio Comunale n.56 del 17/09/2024

Il Piano di allontanamento comunale (**Piano**) prevede **due diverse modalità di allontanamento**:



autonomo

o

assistito



Le due modalità si attiveranno contemporaneamente dopo la 12° ora dalla dichiarazione dello stato di emergenza nazionale per il rischio di eruzione ai Campi Flegrei.

L'allontanamento della popolazione è programmato in 48 ore.

Durante la **fase di preallarme (arancione)** i cittadini **potranno** allontanarsi volontariamente, dandone comunicazione al Comune, e ricevere un contributo di autonoma sistemazione (C.A.S.).

Nell'ipotesi in cui si dovesse passare al **livello rosso di allarme**, i cittadini residenti nella zona rossa **dovranno obbligatoriamente** lasciare la zona rossa, seguendo le istruzioni del Piano in base alla modalità di allontanamento prescelta (autonoma o assistita).

Coloro che sceglieranno di allontanarsi in autonomia potranno recarsi nella **Regione gemellata o in altra sistemazione al di fuori della zona a rischio** dandone comunicazione al Comune per ricevere il C.A.S.

I cittadini che invece sceglieranno di allontanarsi col sistema di trasporto assistito verranno accompagnati nella Regione gemellata.

I GEMELLAGGI

Ogni quartiere di Napoli è gemellato con una Regione diversa e pertanto il piano comunale fornirà indicazioni adeguate a tutti i cittadini per allontanarsi dalla zona rossa.

Nell'area dei Campi Flegrei vivono circa 500.000 persone, di cui circa 300.000 a Napoli.

I quartieri di Napoli che rientrano interamente in zona rossa sono: Pianura, Bagnoli, Posillipo, Fuorigrotta, Soccavo.

Quelli parzialmente inseriti sono: Chiaiano, Arenella, Vomero, Chiaia, San Ferdinando, Montecalvario.

Sono compresi in zona rossa anche i comuni di Pozzuoli, Bacoli, Monte di Procida e Quarto, parte dei Comuni di Giugliano in Campania e di Marano di Napoli.



Mappa gemellaggi Quartieri/Regioni

ALLONTANAMENTO ASSISTITO



I cittadini che sceglieranno di allontanarsi con il supporto del trasporto pubblico dovranno raggiungere l'Area di attesa assegnata (indicata con segnaletica di colore blu e giallo) nella fascia oraria indicata nel piano, utilizzando la linea di trasporto pubblico dedicata alla specifica area di attesa. Il percorso dall'area di attesa verso l'area di incontro è garantito da autobus regionali, fino a raggiungere l'area di accoglienza presso le Regioni gemellate.



mappa di dettaglio e le indicazioni per l'allontanamento in modalità assistita.



Aree di attesa/quartieri

Quartiere	Area di attesa	Ubicazione Area di attesa	Area di incontro	Regione gemellata
Posillipo	Po1	piazza S. Luigi	Porto di Napoli	
Posillipo	Po2	via Boccaccio/viale virgilio	Porto di Napoli	Sardegna
Chiaia S.Ferdinando Montecalvario	CMSF1	piazza Vittoria	Porto di Napoli	Sicilia
Chiaia S.Ferdinando Montecalvario	CMSF2	piazza Sannazzaro	Porto di Napoli	
Vomero	V1	via Rossini	stazione RFI Afragola	Piemonte/Valle d'Aosta
Chiaiano	C1	via Bianchi/ parcheggio Monaldi	stazione RFI Villa Litterno	Friuli-Venezia Giulia
Arenella	Ar1	Via Jannelli/p.tta C.R. di Meana	stazione RFI Villa Litterno	Veneto
Soccavo	S1	polifunzionale via Adriano	stazione RFI Napoli centrale	Emilia-Romagna
Soccavo	S2	piazza Giovanni XXIII	stazione RFI Napoli centrale	
Pianura	P1	campo basket via Mandela	stazione RFI Napoli centrale	Puglia
Pianura	P2	via N. Mandela	stazione RFI Napoli centrale	
Pianura	P3	via Torricelli parco Falcone e Borsellino	stazione RFI Napoli centrale	
Fuorigrotta	F1	piazza Italia/l.go Lala	stazione RFI Afragola	Lazio
Fuorigrotta	F2	via G.B. Marino/alt. curva A	stazione RFI Afragola	
Fuorigrotta	F3	piazzale stazione FS Campi Flegrei	stazione RFI Afragola	
Bagnoli	B1	viale della Liberazione	stazione RFI Napoli centrale	Calabria Basilicata
Bagnoli	B2	parcheggio Ippodromo Agnano	stazione RFI Napoli centrale	

ALLONTANAMENTO AUTONOMO



I cittadini che sceglieranno di allontanarsi con propri mezzi dovranno raggiungere il gate assegnato utilizzando la viabilità comunale riportata nel Piano e partendo all'orario indicato.

Utilizzando la viabilità sovracomunale potranno recarsi sia nella Regione gemellata assegnata che presso una sistemazione alternativa fuori dalla zona a rischio.



mappa di dettaglio e le indicazioni per l'allontanamento in modalità **autonoma**.

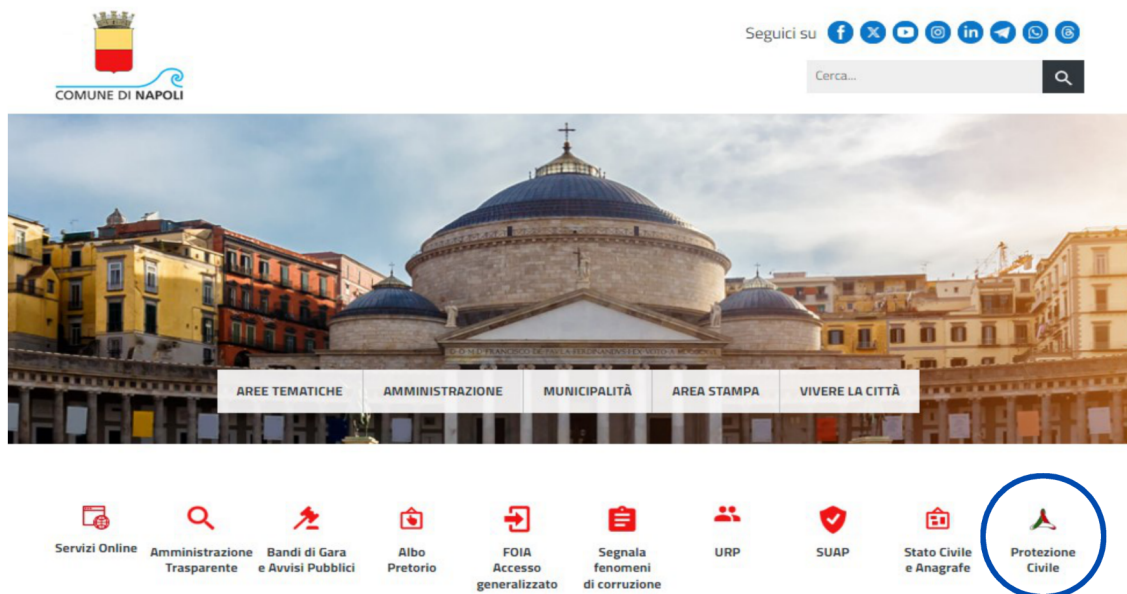


	Quartiere	Arteria	Direzione	Codice e nome Gate
1	Bagnoli	A56	Est	G-07E Agnano
2	Fuorigrotta	A56	Ovest	G-08O Italia 90
				G-09O Fuorigrotta
3	Soccavo	A56	Est	G-09E Fuorigrotta
				G-11E Camaldoli
4	Pianura	A56	Est	G-10E Vomero
				G-07E Agnano
5	Vomero	A56	Est	G-12E Arenella
6	Chiaiano Arenella	A56	Est	G-13E Capodimonte
7	Chiaia	A3	Est	G-14E via Marina
	San Fredinando Montecalvario			
8	Posillipo	-	-	Porto di Napoli

Abbinamento Gate/quartieri



Ulteriori informazioni disponibili sul sito istituzionale del Comune di Napoli



www.comune.napoli.it



Grazie per l'attenzione