

**PIANO URBANISTICO ATTUATIVO**  
 (ex art. 27 L.R.C.16/2004 e ss.mm.ii., ex art. 33 delle Nta della variante al PRG di Napoli)  
**PIANO URBANISTICO ATTUATIVO PER UN'AREA ALL'INCROCIO TRA VIA ARGINE E VIA PRINCIPE DI NAPOLI A PONTICELLI**  
**REALIZZAZIONE DI UN INSEDIAMENTO COMMERCIALE E ATTREZZATURE PUBBLICHE E DI USO PUBBLICO**

URBANIZZAZIONI SECONDARIE



PARCO ATTREZZATO: PLANIMETRIA, SEZIONI E IMMAGINI VIRTUALI

ELABORATO: T. av. U.S.1


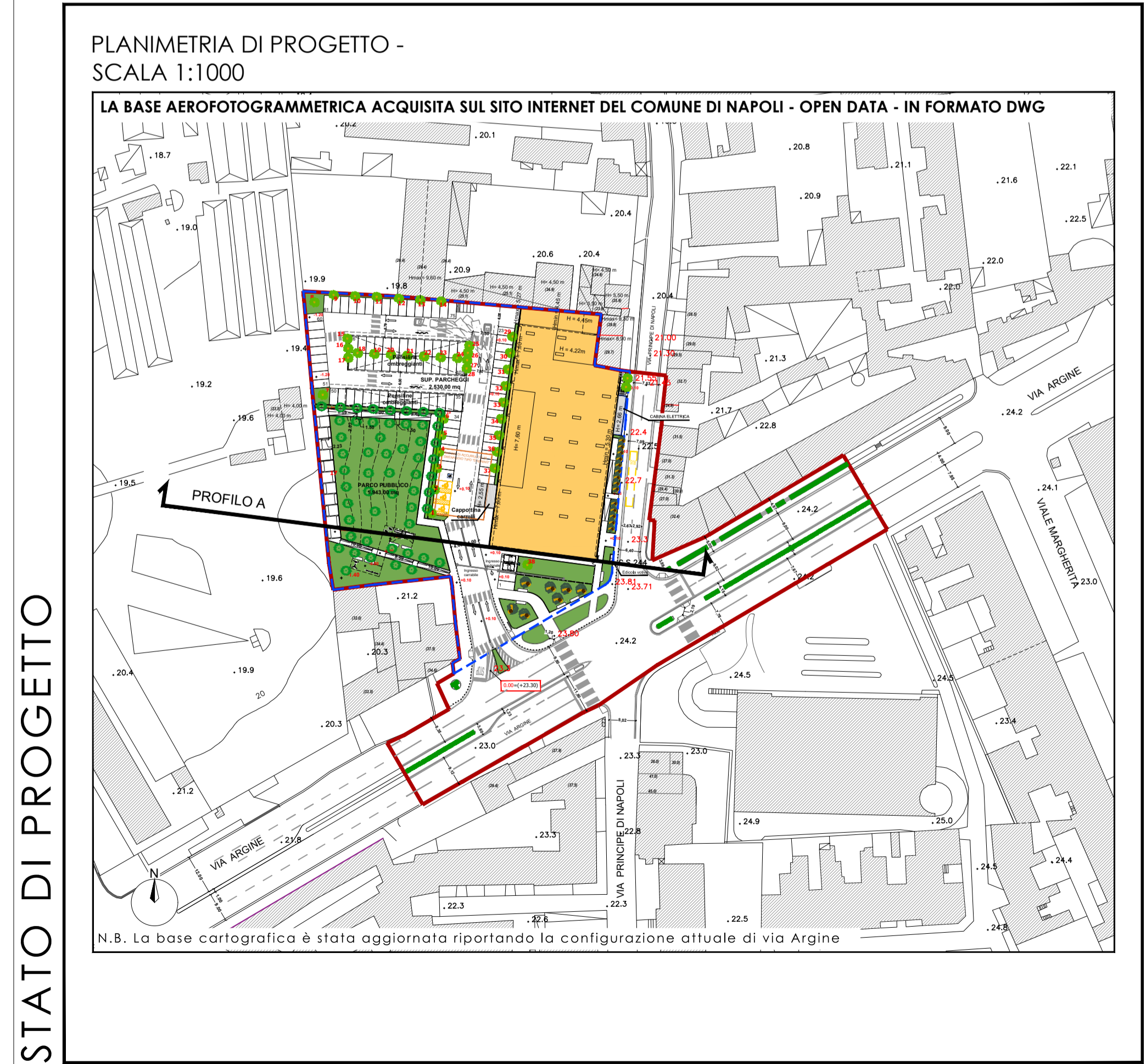

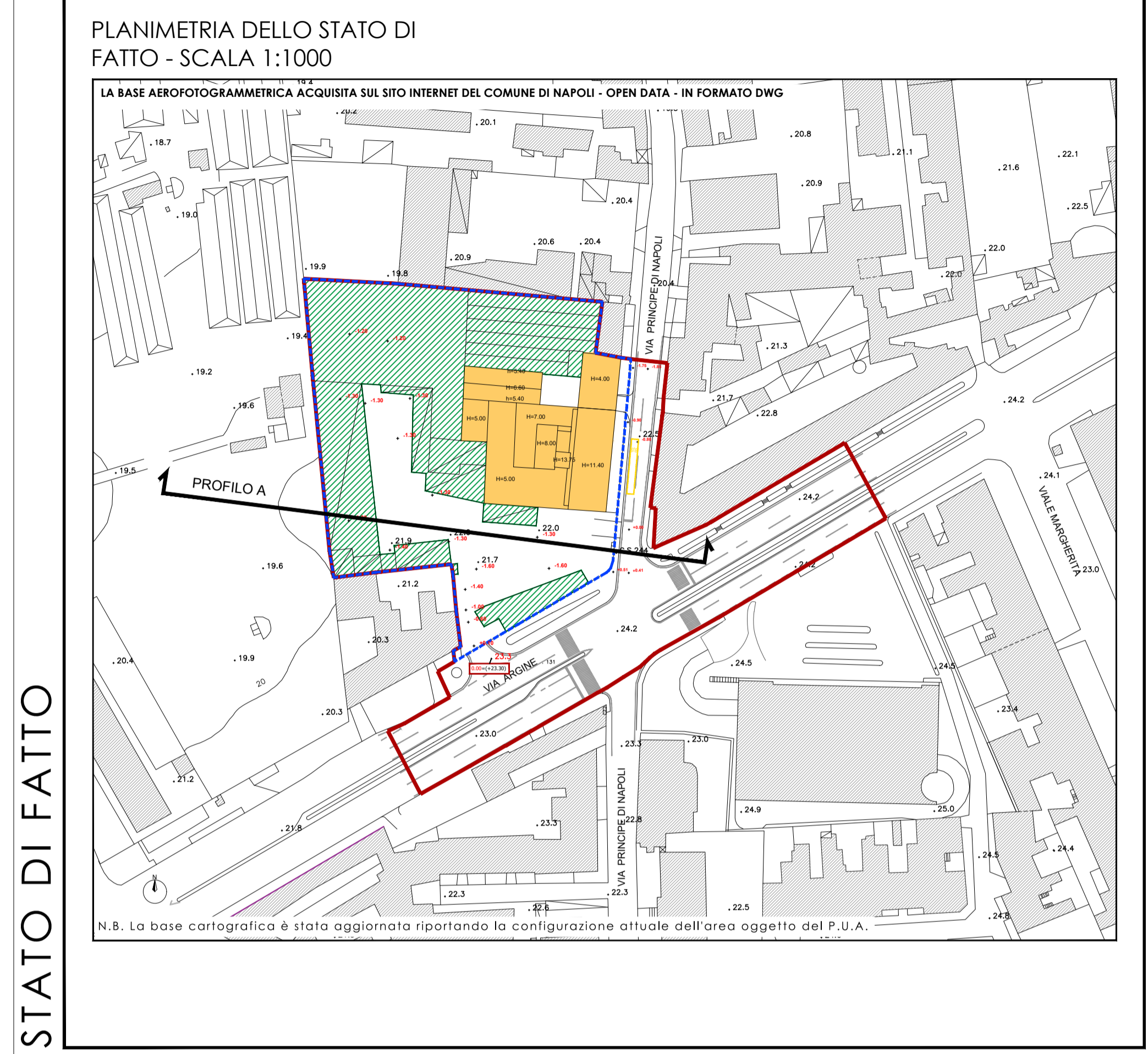
DATA: Maggio 2018  
 AGGIORNAMENTI: Ottobre 2020

PROPRIETA': S.A.C.I. S.r.l.  
 PROMOTTERE ACQUIRENTE: UDI ITALIA S.p.A.

PROGETTO: FALANGA E MORRA ARCHITETTI  
 Coordinamento: Arch. Giovanni Morra



OPERE DI URBANIZZAZIONE SECONDARIA - PARCO ATTREZZATO: PLANIMETRIA , SEZIONI E IMMAGINI VIRTUALI



- Palo di illuminazione
- Illuminazione d'arredo
- A Cesto per rifiuti differenziati in legno
- B Fontana d'arredo
- C Panchina
- D Protezione in legno
- E Allattena
- F Bilico
- G Scivolo
- H Gioco a molla
- L Pergolato
- Vialetti pedonali
- Pavimentazione antitrauma in gomma drenante
- Limite Parco attrezzato



VISTA DEL PARCO DA VIA ARGINE



VISTA DEL PARCO DA NORD-OVEST



VISTA DEL PARCO SULL'AREA GIOCHI E SUL PERGOLATO



VISTA DEL PARCO DAL PERGOLATO