



**COMUNE DI NAPOLI**  
 Direzione centrale Infrastrutture, lavori pubblici e mobilità  
 Servizio Mobilità sostenibile



## PON METRO 2014/20 - MOBILITA' SOSTENIBILE E ITS

Infrastrutture e tecnologie intelligenti per la  
 gestione dei flussi di traffico - Semafori

### PROGETTO DEFINITIVO

**Gruppo di progettazione - Comune di Napoli**

arch. Angela D'Anna (coordinatore della progettazione), ing. Francesco Addato, geom. Giuseppe Costa, geom. Luciano Marino, dott. Giuseppe Marzella, ing. Franco Savastano,

**Coordinatore per la sicurezza in fase di progettazione**

arch. Francesca Spera

**Supporto al gruppo di progettazione per ANM**

ing. Francesco Chirillo, ing. Davide Pinto

**Responsabile del procedimento**

ing. Marzia di Caprio

**Il dirigente**

ing. Giuseppe D'Alessio

## Planimetria delle sezioni di rilievo del traffico

EG RIL 04

scala: 1:500

emissione maggio 2018

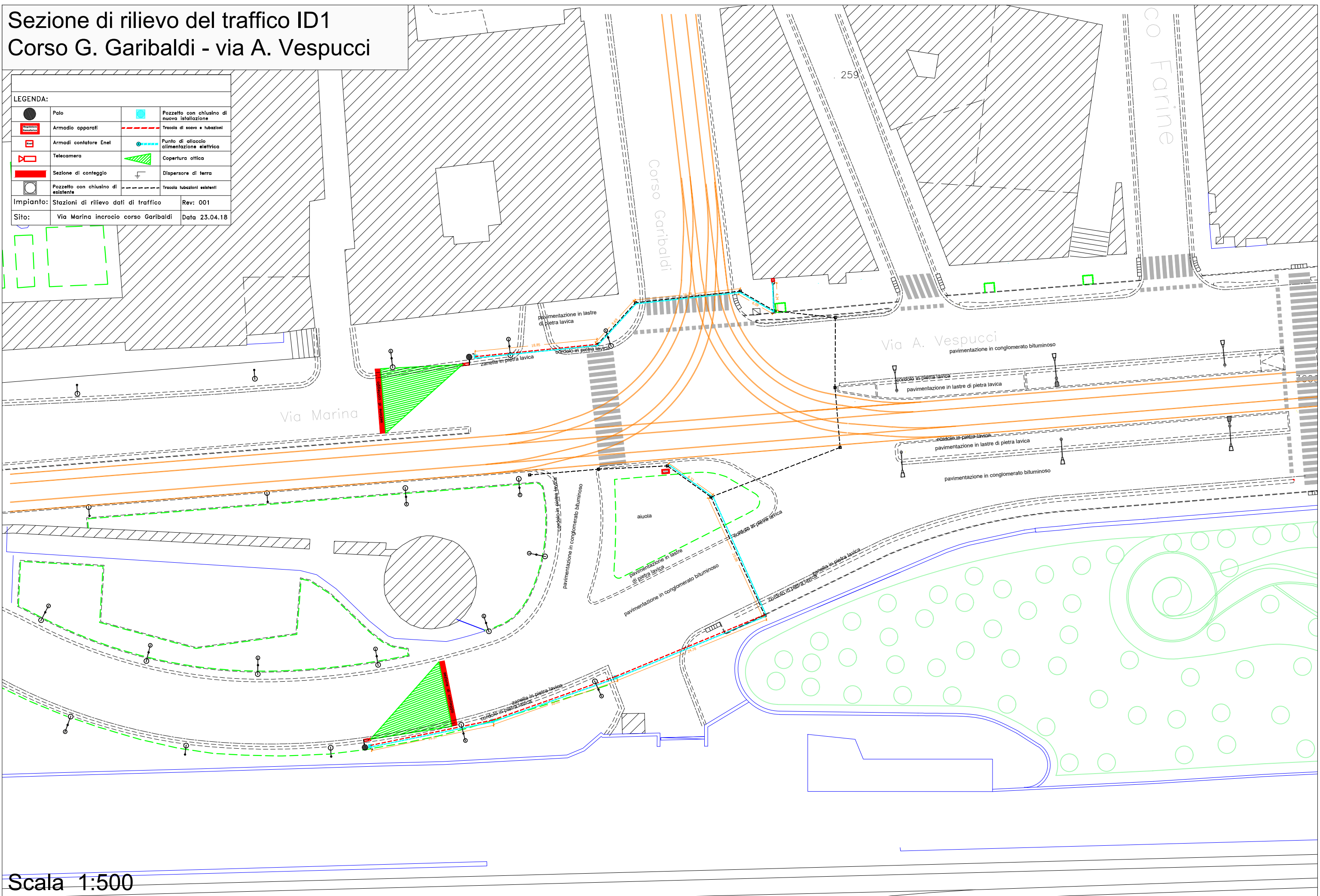
revisione novembre 2018

# Sezione di rilievo del traffico ID1

## Corso G. Garibaldi - via A. Vespucci

### LEGENDA:

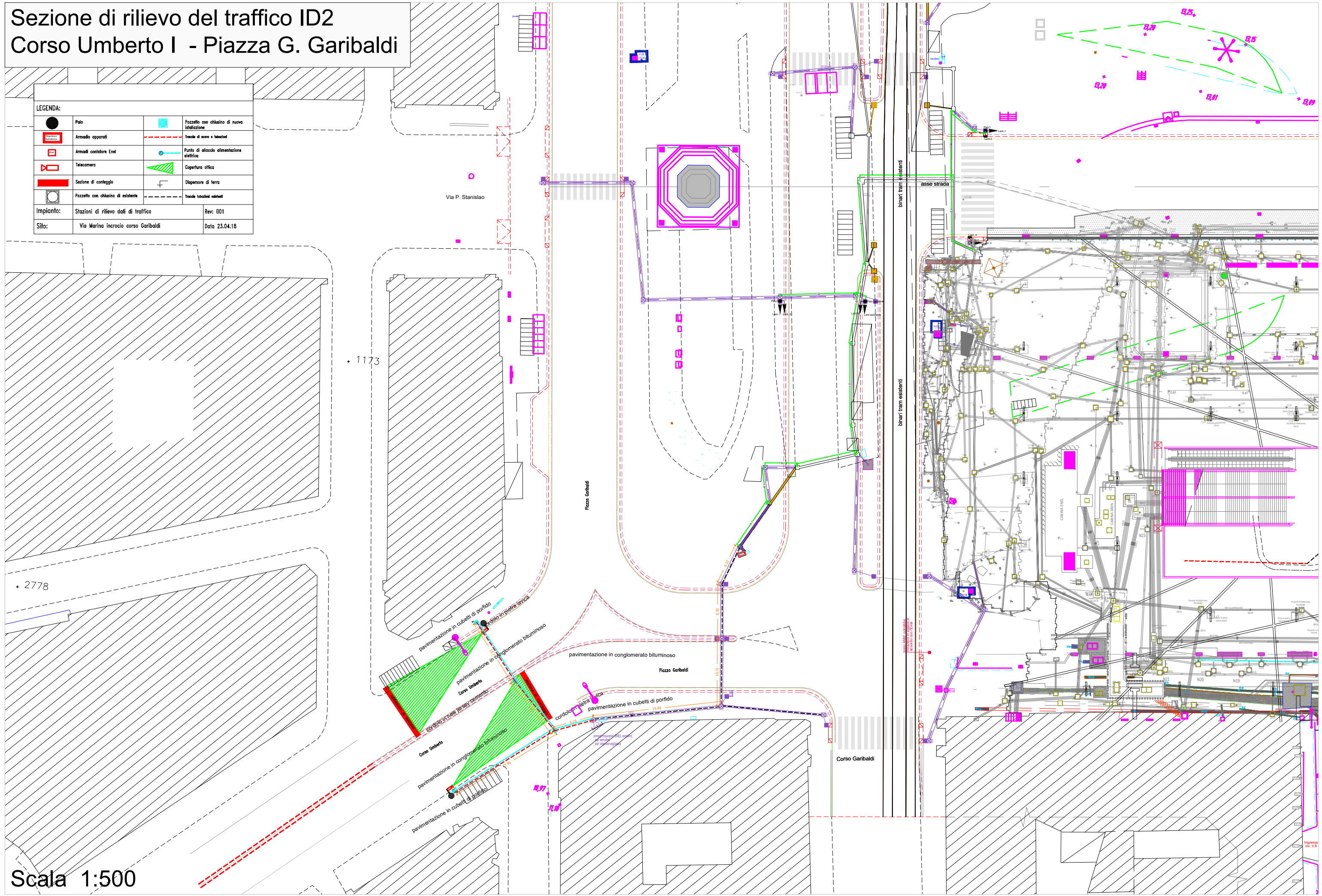
	Palo		Pozzetto con chiusura di nuova installazione
	Armadio apparati		Traccia di scavo e tubazioni
	Armadi contatore Enel		Punto di allaccio alimentazione elettrica
	Telecamera		Copertura ottica
	Sezione di conteggio		Dispersore di terra
	Pozzetto con chiusura di esistente		Traccia tubazioni esistenti
Impianto: Stazioni di rilievo dati di traffico		Rev: 001	
Sito: Via Marina incrocio corso Garibaldi		Data 23.04.18	



Scala 1:500

# Sezione di rilievo del traffico ID2 Corso Umberto I - Piazza G. Garibaldi

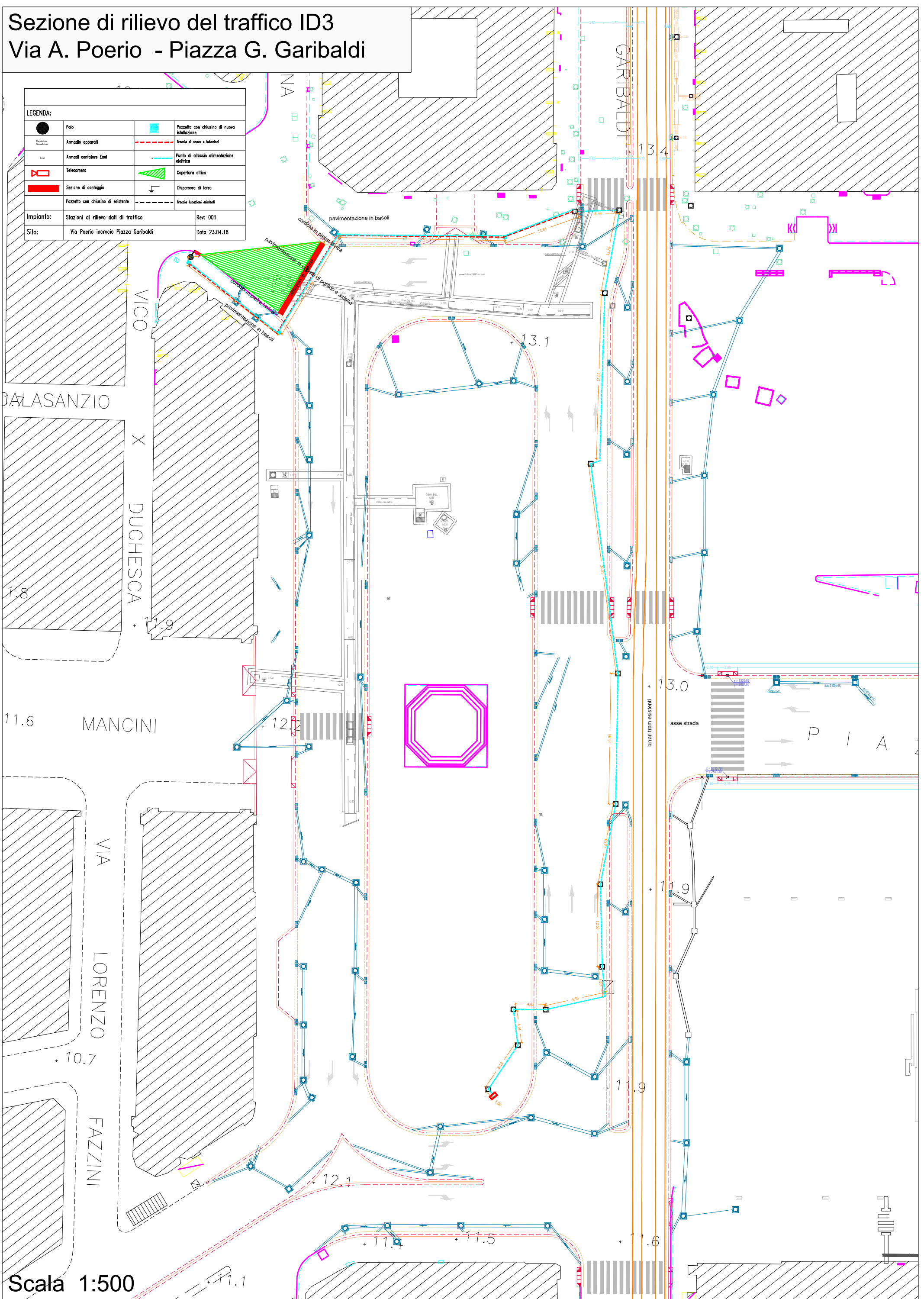
LEGENDA:			
	Palo		Pozzetto con chiusino di nuova lottizzazione
	Armadio apparati		Tracce di scavo e tubazioni
	Armadio contatore Enel		Punto di allaccio alimentazione elettrica
	Telecamera		Copertura ottica
	Sezione di conteggio		Dispersore di terra
	Pozzetto con chiusino di esistente		Tracce tubazioni esistenti
Impianto: Stazioni di rilievo dati di traffico		Rev: 001	
Sito: Via Marina incrocio corso Garibaldi		Data 23.04.18	



Scala 1:500

# Sezione di rilievo del traffico ID3 Via A. Poerio - Piazza G. Garibaldi

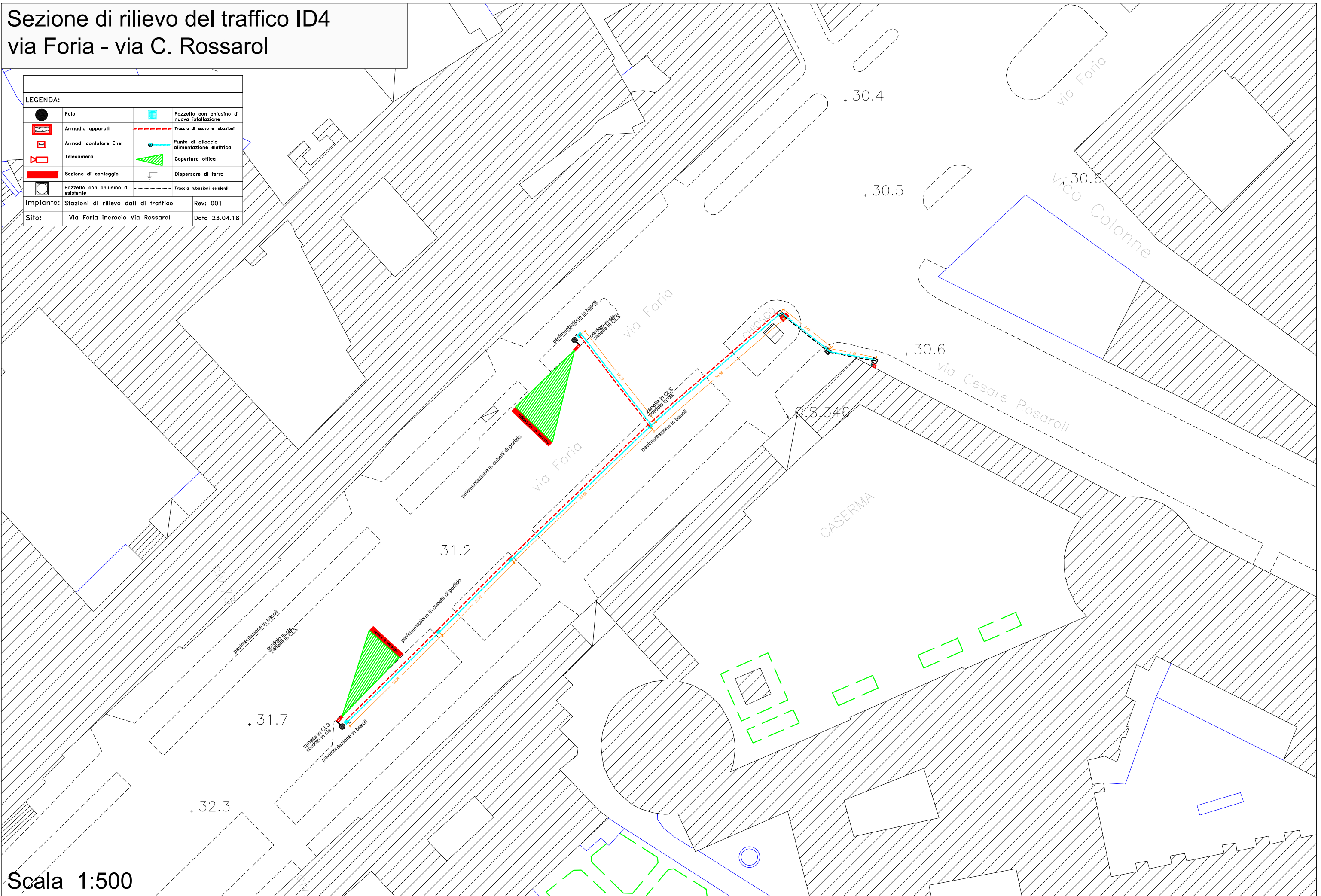
LEGENDA:		
	Palo	Pozzetto con chiatino di nuova installazione
	Armedo apparati	Tracce di scavo e tubazioni
	Armedo candelone Enel	Punto di allestimento alimentazione elettrica
	Telecamera	Copertura ufficio
	Sezione di conteggio	Dispersore di ferro
	Pozzetto con chiatino di esistente	Tracce tubazioni esistenti
Impianto: Stazioni di rilievo dati di traffico		Rev: 001
Sito: Via Poerio incrocio Piazza Garibaldi		Data 23.04.18



Scala 1:500

# Sezione di rilievo del traffico ID4 via Foria - via C. Rossarol

LEGENDA:			
	Palo		Pozzetto con chiusino di nuova installazione
	Armadio apparati		Traccia di scavo e tubazioni
	Armadi contatore Enel		Punto di allaccio alimentazione elettrica
	Telecamera		Copertura ottica
	Sezione di conteggio		Dispersore di terra
	Pozzetto con chiusino di esistente		Traccia tubazioni esistenti
Impianto: Stazioni di rilievo dati di traffico		Rev: 001	
Sito: Via Foria incrocio Via Rossaroll		Data 23.04.18	

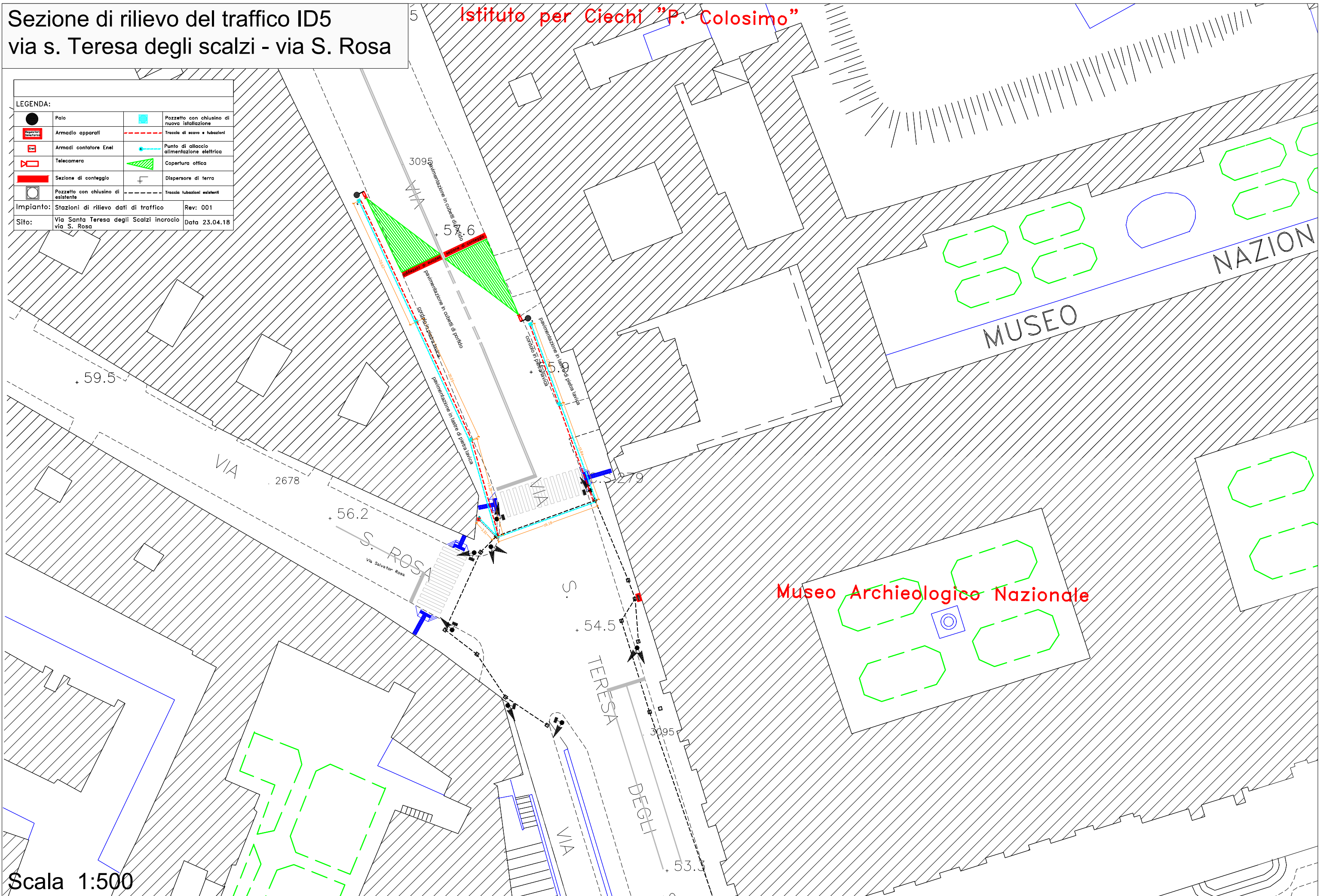


Scala 1:500

# Sezione di rilievo del traffico ID5 via s. Teresa degli scalzi - via S. Rosa

LEGENDA:			
	Palo		Pozzetto con chiusura di nuova installazione
	Armadio apparati		Traccia di scavo e tubazioni
	Armadi contatore Enel		Punto di allaccio alimentazione elettrica
	Telecamera		Copertura ottica
	Sezione di conteggio		Dispersore di terra
	Pozzetto con chiusura di esistente		Traccia tubazioni esistenti
Impianto: Stazioni di rilievo dati di traffico		Rev: 001	
Sito: Via Santa Teresa degli Scalzi incrocio via S. Rosa		Data 23.04.18	

Istituto per Ciechi "P. Colosimo"



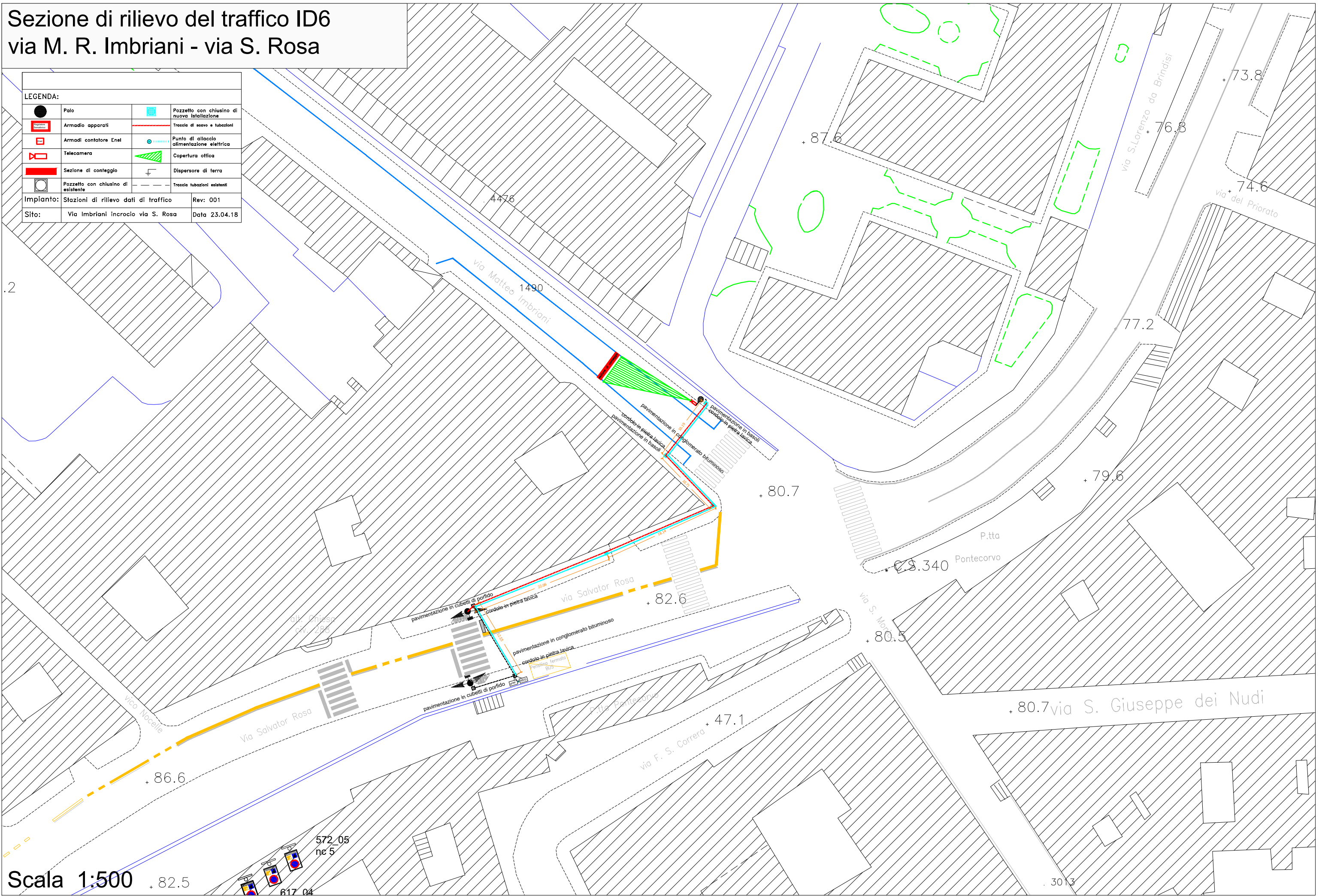
Scala 1:500

# Sezione di rilievo del traffico ID6 via M. R. Imbriani - via S. Rosa

## LEGENDA:

	Palo		Pozzetto con chiusino di nuova installazione
	Armadio apparati		Traccia di scavo e tubazioni
	Armadi contatore Enel		Punto di allaccio alimentazione elettrica
	Telecamera		Copertura ottica
	Sezione di conteggio		Dispersore di terra
	Pozzetto con chiusino di esistente		Traccia tubazioni esistenti
Impianto: Stazioni di rilievo dati di traffico		Rev: 001	
Sito: Via Imbriani incrocio via S. Rosa		Data 23.04.18	

2



Scala 1:500

+ 82.5

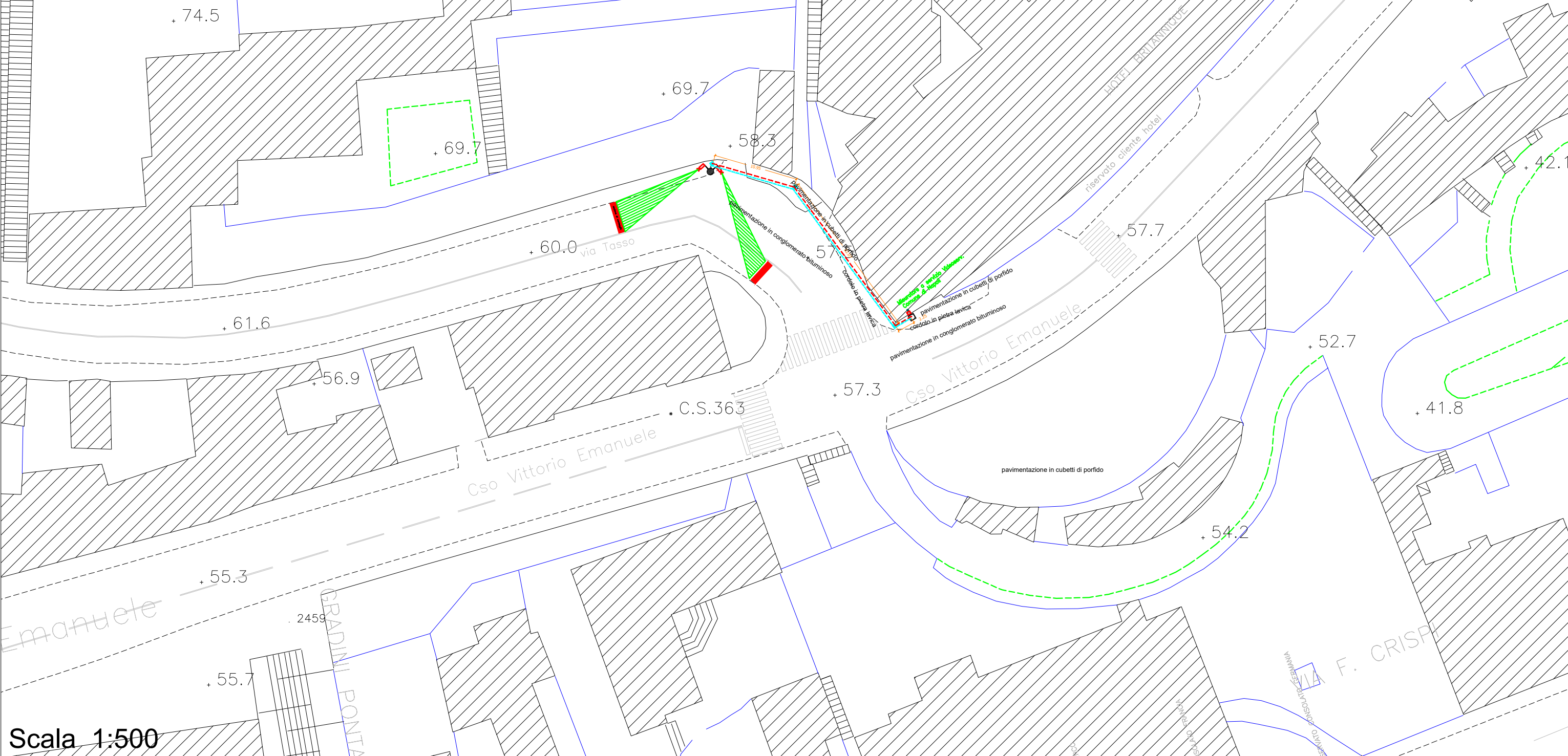
572\_05  
n° 5  
617\_04

3013

# Sezione di rilievo del traffico ID7 via T. Tasso - c.so V. Emanuele

## LEGENDA:













	Palo		Pozzetto con chiusino di nuova installazione
	Armadio apparati		Traccia di scavo e tubazioni
	Armadi contatore Enel		Punto di allaccio alimentazione elettrica
	Telecamera		Coperfura ottica
	Sezione di conteggio		Dispersore di terra
	Pozzetto con chiusino di esistente		Traccia tubazioni esistenti
Impianto: Stazioni di rilievo dati di traffico		Rev: 001	
Sito: Via Tasso incrocio C.so V. Emanuele		Data 23.04.18	

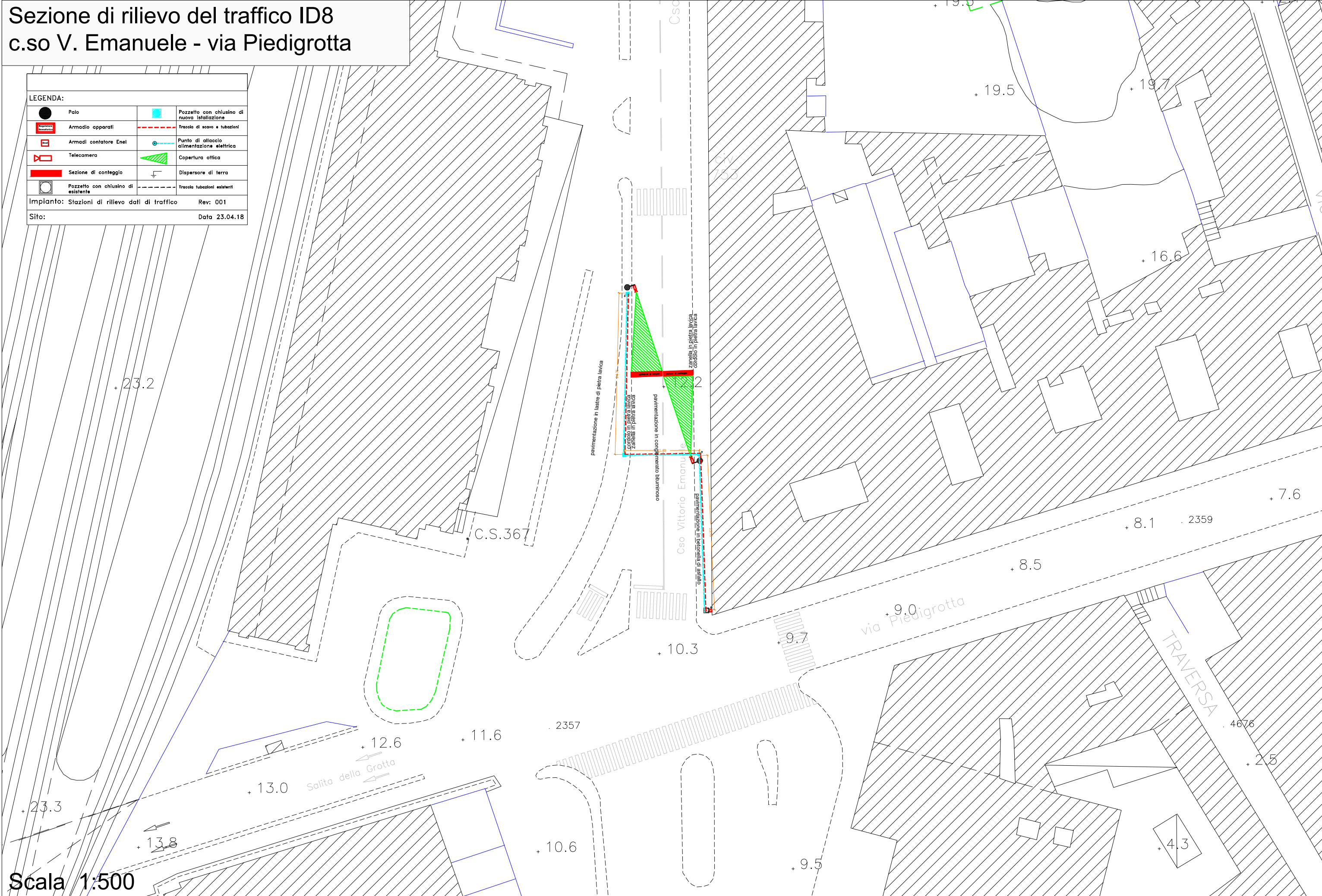


Scala 1:500



# Sezione di rilievo del traffico ID8 c.so V. Emanuele - via Piedigrotta

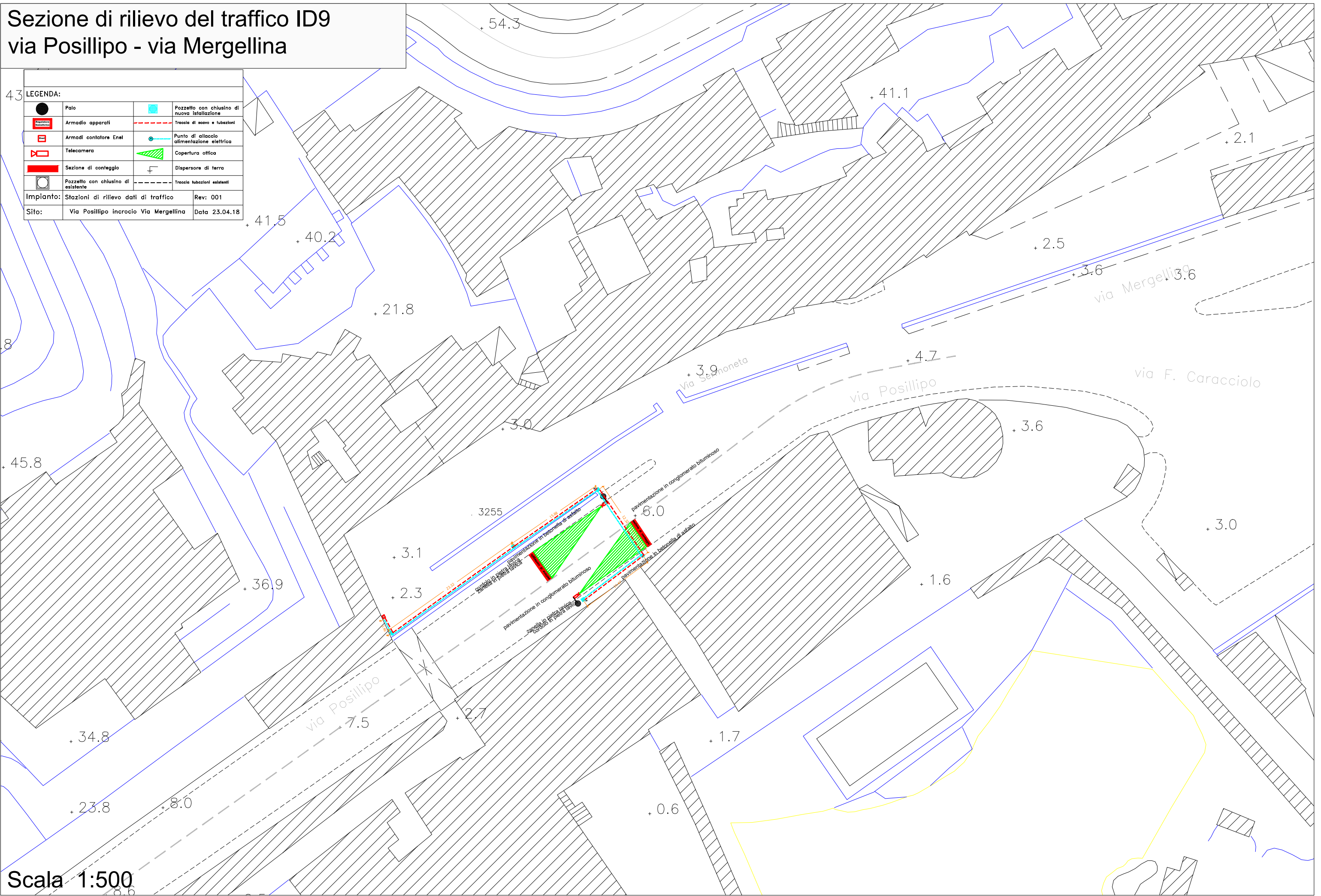
LEGENDA:			
	Palo		Pozzetto con chiusino di nuova installazione
	Armadio apparati		Traccia di scavo e tubazioni
	Armadi contatore Enel		Punto di allaccio alimentazione elettrica
	Telecamera		Copertura ottica
	Sezione di conteggio		Dispersore di terra
	Pozzetto con chiusino di esistente		Traccia tubazioni esistenti
Impianto: Stazioni di rilievo dati di traffico		Rev: 001	
Sito:		Data 23.04.18	



Scala 1:500

# Sezione di rilievo del traffico ID9 via Posillipo - via Mergellina

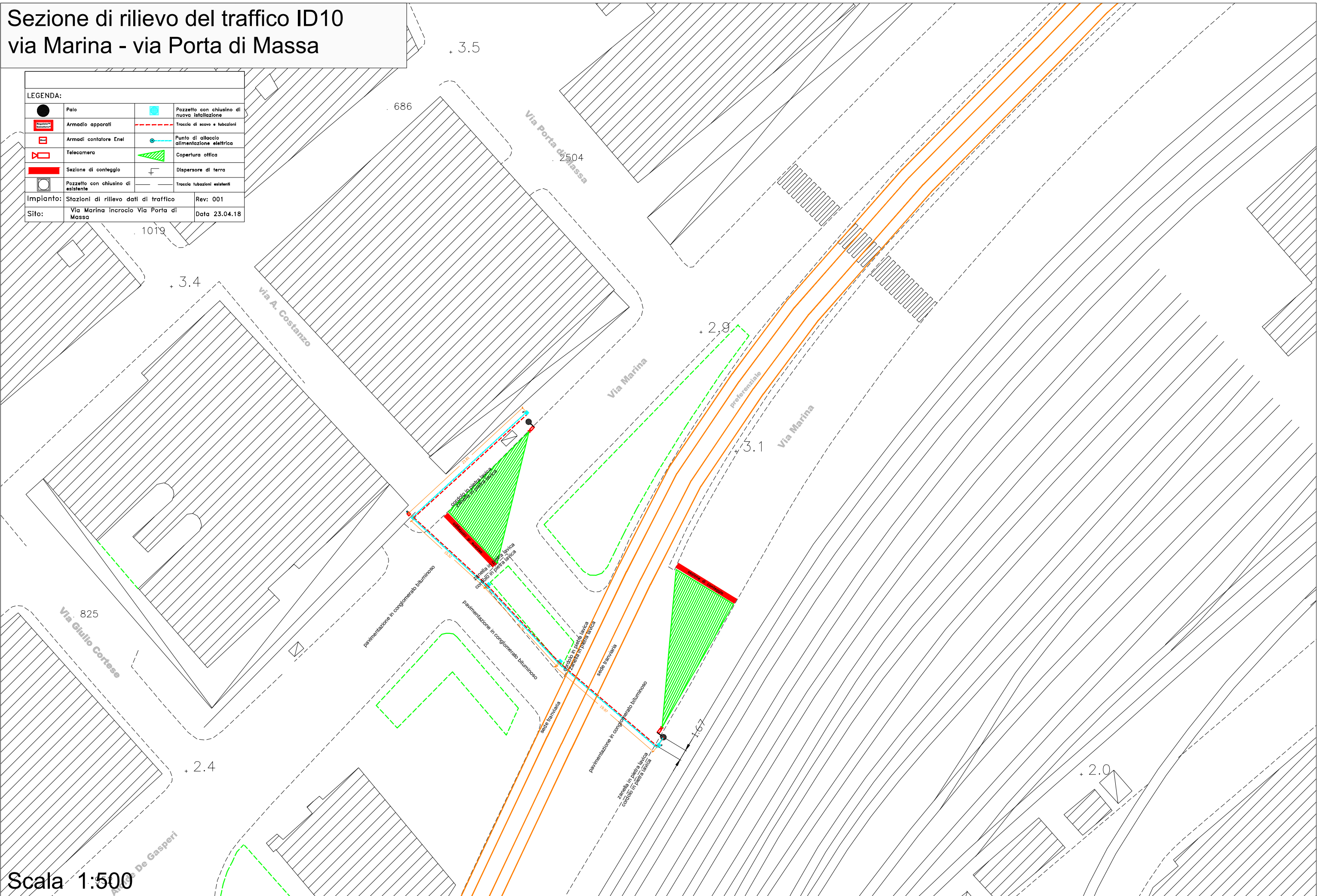
LEGENDA:			
	Palo		Pozzetto con chiusura di nuova installazione
	Armadio apparati		Traccia di scavo e tubazioni
	Armadi contatore Enel		Punto di allaccio alimentazione elettrica
	Telecamera		Copertura offica
	Sezione di conteggio		Dispersore di ferro
	Pozzetto con chiusura di esistente		Traccia tubazioni esistenti
Impianto: Stazioni di rilievo dati di traffico		Rev: 001	
Sito: Via Posillipo incrocio Via Mergellina		Data 23.04.18	



Scala 1:500

# Sezione di rilievo del traffico ID10 via Marina - via Porta di Massa

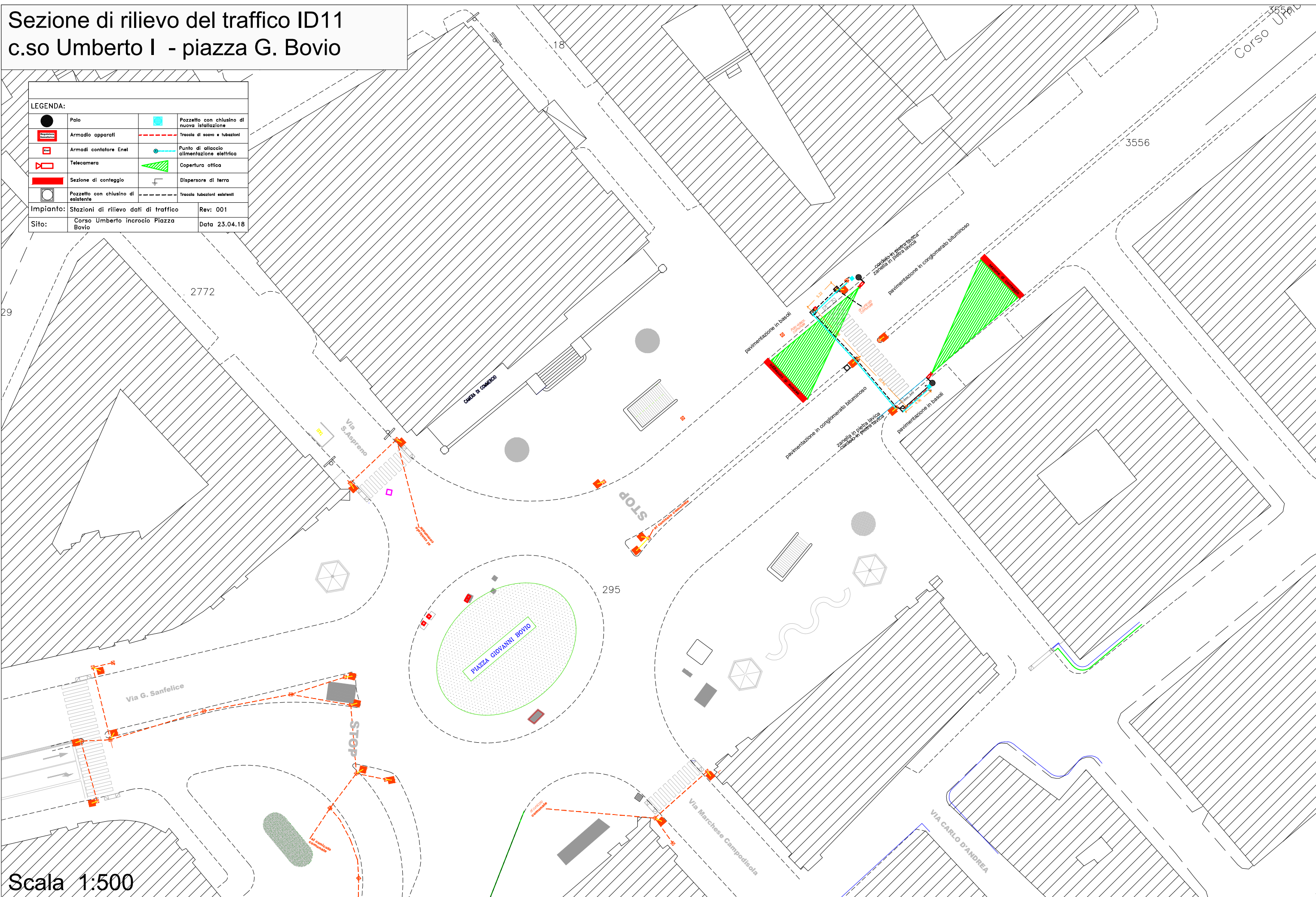
LEGENDA:			
	Palo		Pozzetto con chiusino di nuova installazione
	Armadio apparati		Trocce di scavo e tubazioni
	Armadi contatore Enel		Punto di allaccio alimentazione elettrica
	Telecamera		Copertura ottica
	Sezione di conteggio		Dispersore di terra
	Pozzetto con chiusino di esistente		Trocce tubazioni esistenti
Impianto: Stazioni di rilievo dati di traffico		Rev: 001	
Sito: Via Marina incrocio Via Porta di Massa		Data 23.04.18	



Scala 1:500

# Sezione di rilievo del traffico ID11 c.so Umberto I - piazza G. Bovio

LEGENDA:			
	Palo		Pozzetto con chiusino di nuova installazione
	Armadio apparati		Treccia di scavo e tubazioni
	Armadi contatore Enel		Punto di attacco alimentazione elettrica
	Telecamera		Copertura ottica
	Sezione di conteggio		Dispensore di terra
	Pozzetto con chiusino esistente		Treccia tubazioni esistenti
Impianto: Stazioni di rilievo dati di traffico		Rev: 001	
Sito: Corso Umberto incrocio Piazza Bovio		Data 23.04.18	

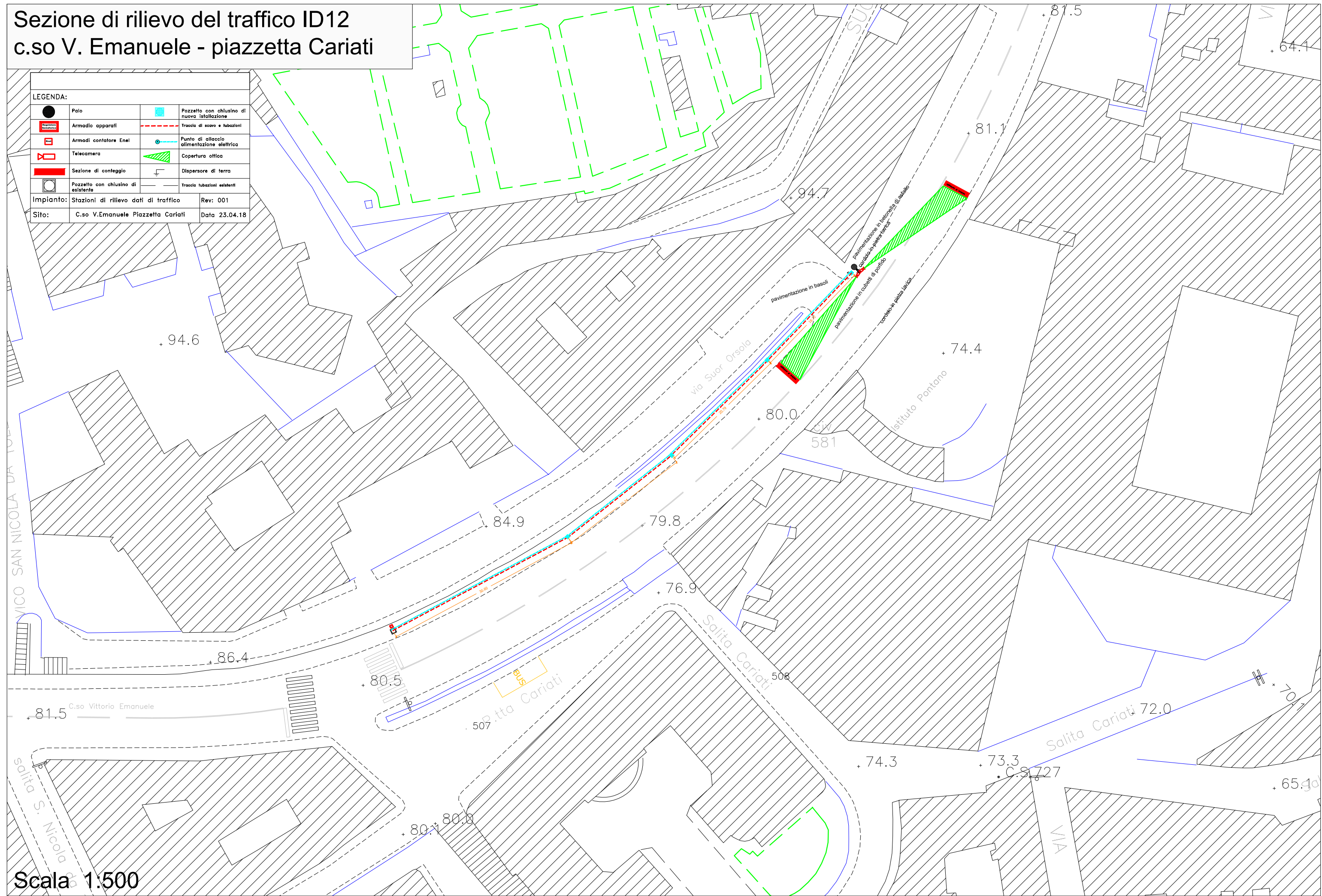


Scala 1:500

# Sezione di rilievo del traffico ID12 c.so V. Emanuele - piazzetta Cariatì

## LEGENDA:

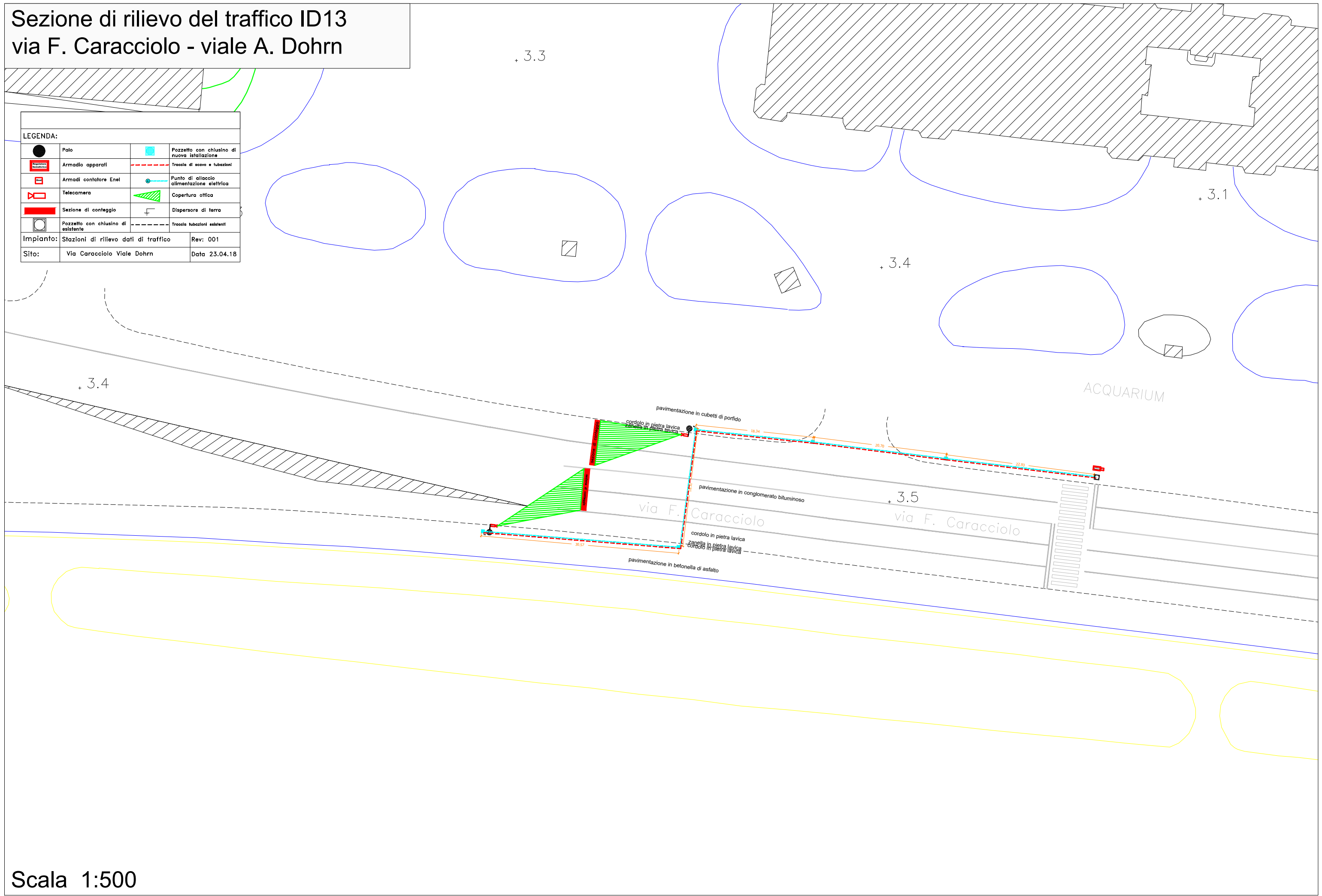
	Palo		Pozzetto con chiusino di nuova installazione
	Armadio apparati		Traccia di scavo e tubazioni
	Armadi contatore Enel		Punto di allaccio alimentazione elettrica
	Telecamera		Copertura ottica
	Sezione di congeglio		Dispersore di terra
	Pozzetto con chiusino esistente		Traccia tubazioni esistenti
Impianto: Stazioni di rilievo dati di traffico		Rev: 001	
Sito: C.so V.Emanuele Piazzetta Cariatì		Data 23.04.18	



Scala 1:500

# Sezione di rilievo del traffico ID13 via F. Caracciolo - viale A. Dohrn

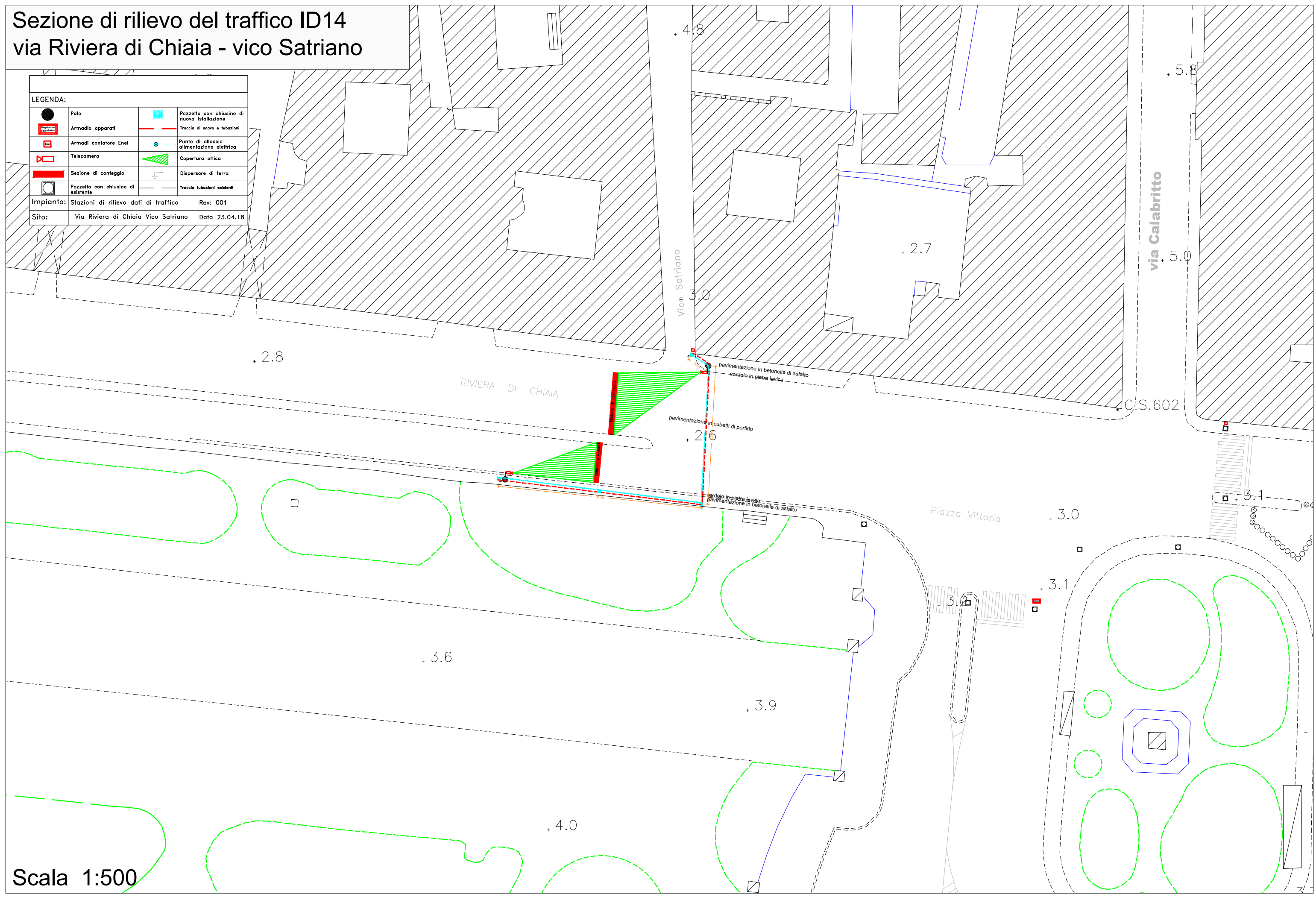
LEGENDA:			
	Palo		Pozzetto con chiusino di nuova installazione
	Armadio apparati		Traccia di scavo e tubazioni
	Armadi contatore Enel		Punto di allaccio alimentazione elettrica
	Telecamera		Copertura ottica
	Sezione di conteggio		Dispersore di terra
	Pozzetto con chiusino di esistente		Traccia tubazioni esistenti
Impianto: Stazioni di rilievo dati di traffico		Rev: 001	
Sito: Via Caracciolo Viale Dohrn		Data 23.04.18	



Scala 1:500

# Sezione di rilievo del traffico ID14 via Riviera di Chiaia - vico Satriano

LEGENDA:			
	Palo		Pozzetto con chiusura di nuova installazione
	Armadio apparati		Traccia di scavo e tubazioni
	Armadi contatore Enel		Punto di allaccio alimentazione elettrica
	Telecamera		Copertura ottica
	Sezione di conteggio		Dispersore di terra
	Pozzetto con chiusura di esistente		Traccia tubazioni esistenti
Impianto: Stazioni di rilievo dati di traffico		Rev: 001	
Sito: Via Riviera di Chiaia Vico Satriano		Data 23.04.18	

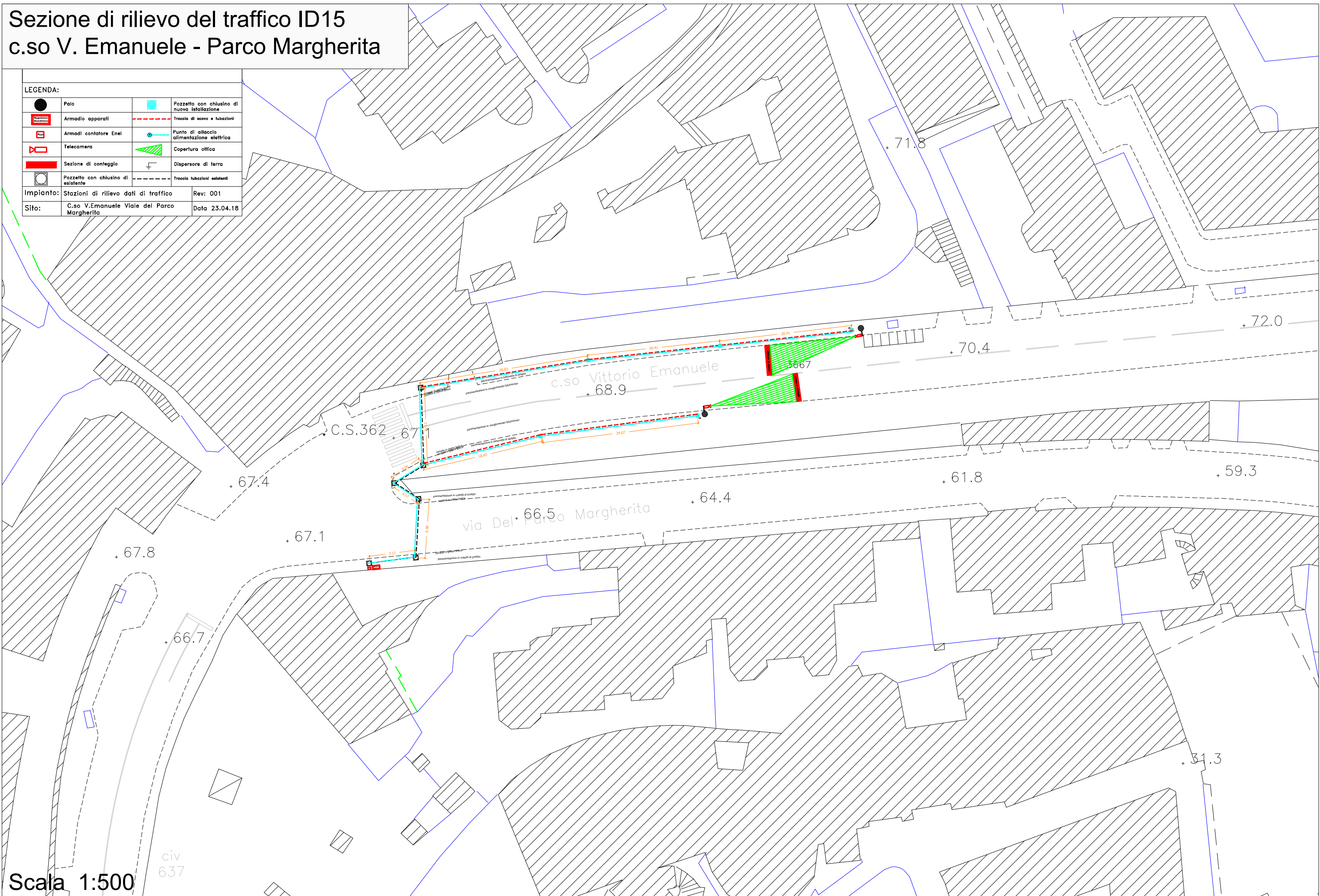


Scala 1:500

# Sezione di rilievo del traffico ID15 c.so V. Emanuele - Parco Margherita

## LEGENDA:

	Palo		Pozzetto con chiusino di nuova installazione
	Armadio apparati		Tracce di scavo e tubazioni
	Armadi contatore Enel		Punto di allaccio alimentazione elettrica
	Telecamera		Copertura ottica
	Sezione di conteggio		Dispersore di terra
	Pozzetto con chiusino di esistente		Tracce tubazioni esistenti
Impianto: Stazioni di rilievo dati di traffico		Rev: 001	
Sito: C.so V.Emanuele Viale del Parco Margherita		Data 23.04.18	















Scala 1:500

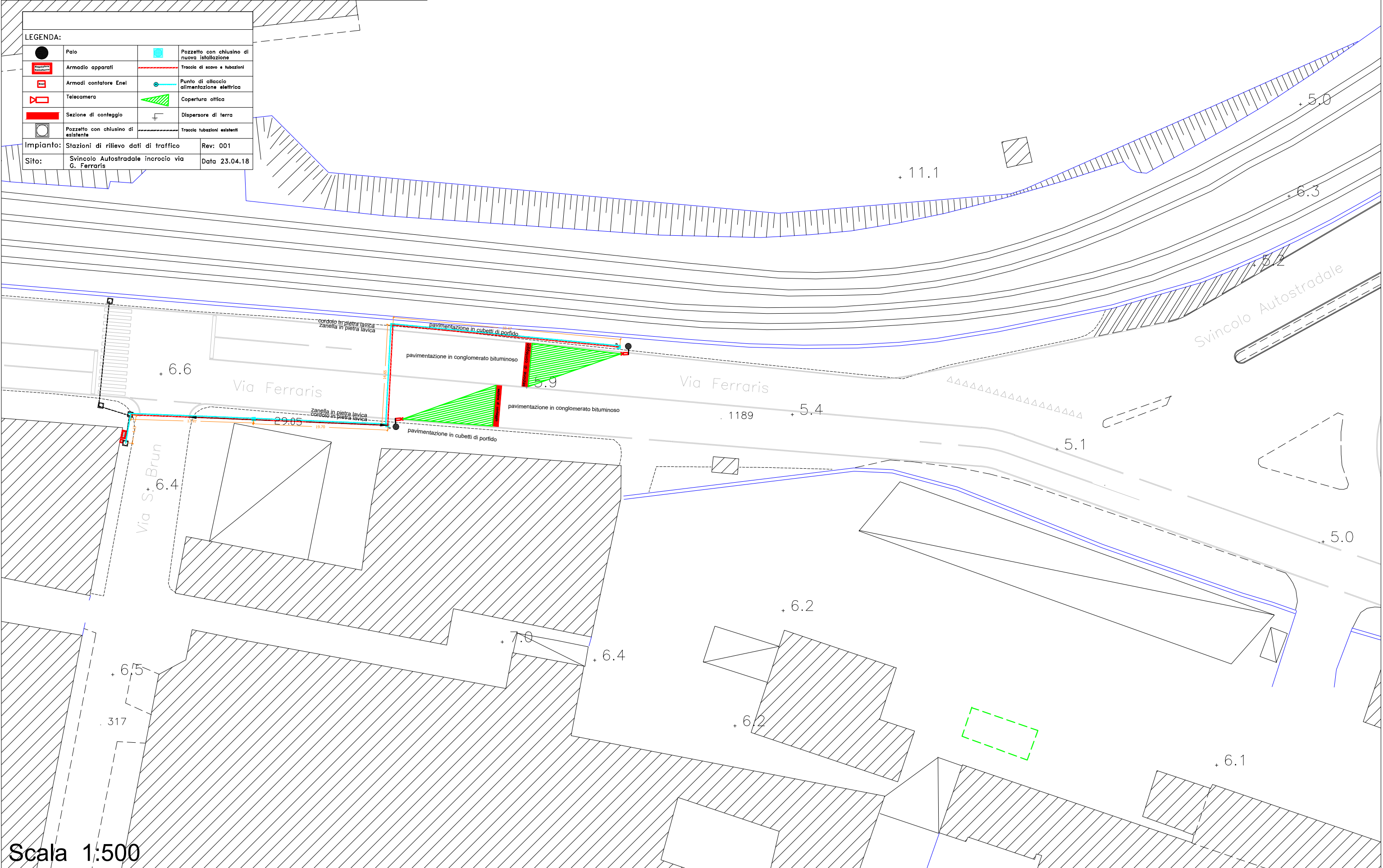
civ 637















# Sezione di rilievo del traffico ID16 svincolo autostradale via Ferraris

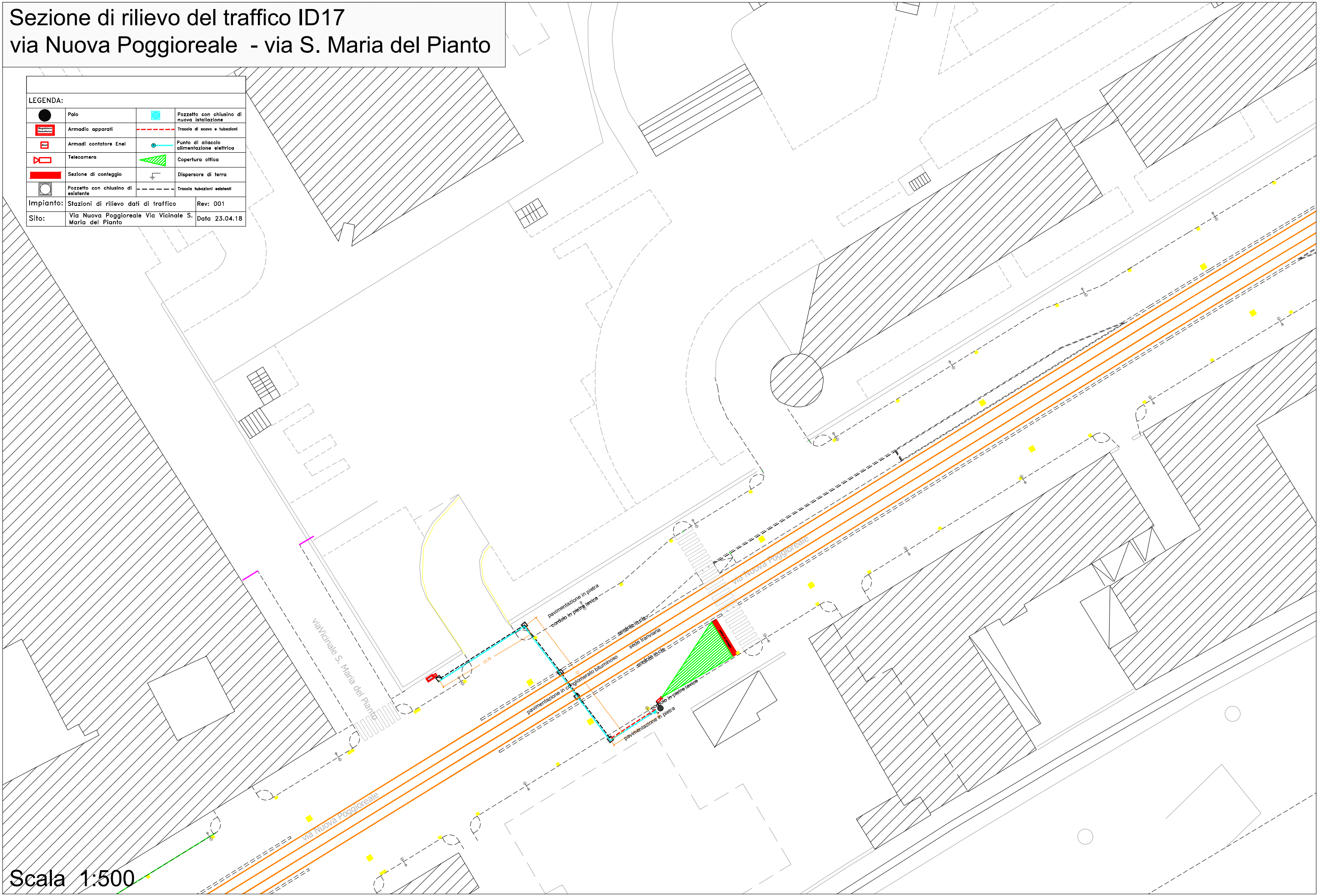
## LEGENDA:

	Palo		Pozzetto con chiusura di nuova installazione
	Armadio apparati		Traccio di scavo e tubazioni
	Armadi contatore Enel		Punto di allaccio alimentazione elettrica
	Telecamera		Copertura ottica
	Sezione di conteggio		Dispersore di terra
	Pozzetto con chiusura di esistente		Traccio tubazioni esistenti
Impianto: Stazioni di rilievo dati di traffico		Rev: 001	
Sito: Svincolo Autostradale incrocio via G. Ferraris		Data 23.04.18	



# Sezione di rilievo del traffico ID17 via Nuova Poggioreale - via S. Maria del Pianto

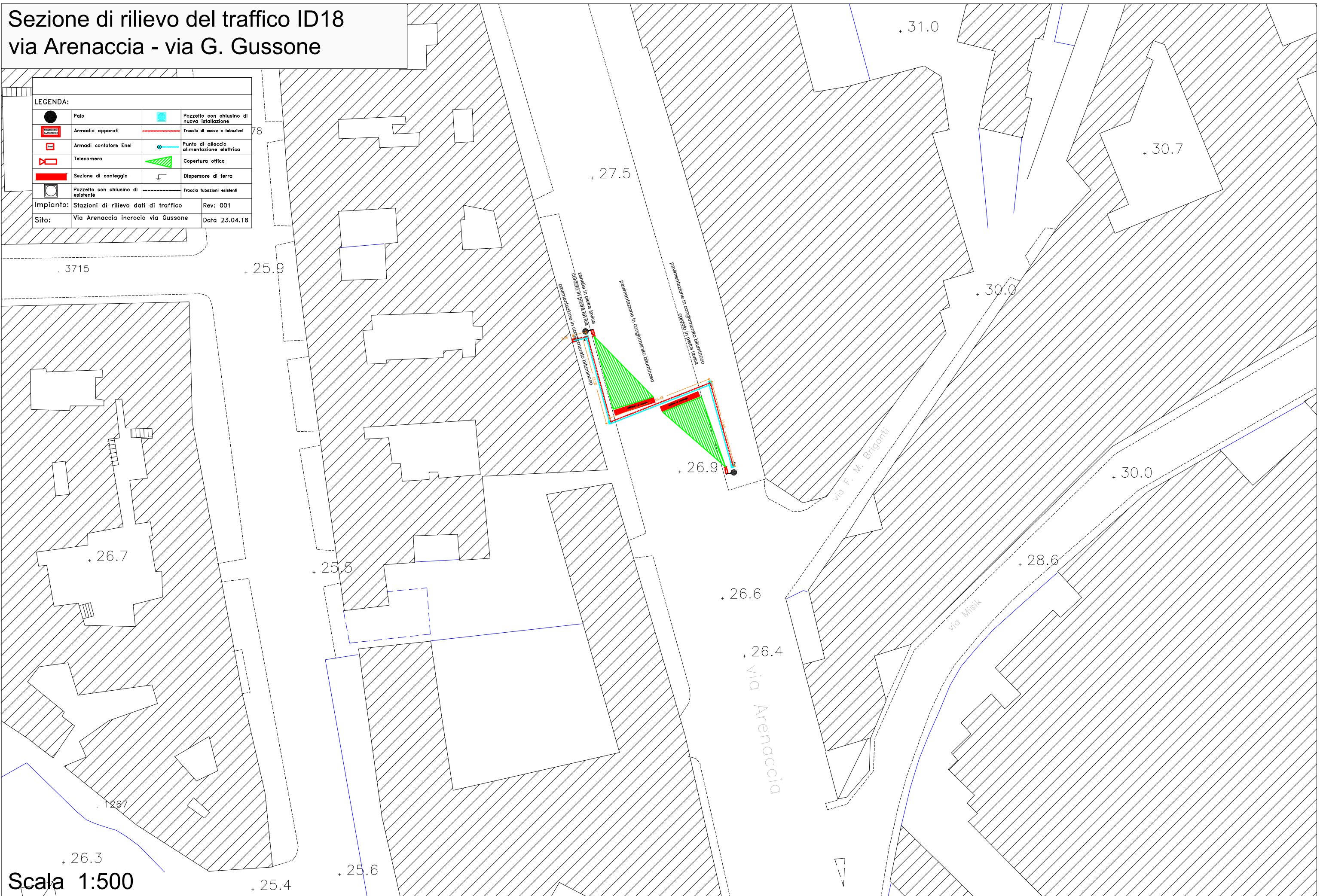
LEGENDA:			
	Palo		Pozzetto con chiusino di nuova installazione
	Armadio apparati		Traccia di scavo e tubazioni
	Armadi contatore Enel		Punto di allaccio alimentazione elettrica
	Telecamera		Copertura ottica
	Sezione di conteggio		Dispersore di terra
	Pozzetto con chiusino di esistente		Traccia tubazioni esistenti
Impianto: Stazioni di rilievo dati di traffico		Rev: 001	
Sito: Via Nuova Poggioreale Via Vicinale S. Maria del Pianto		Data 23.04.18	



# Sezione di rilievo del traffico ID18 via Arenaccia - via G. Gussone

## LEGENDA:

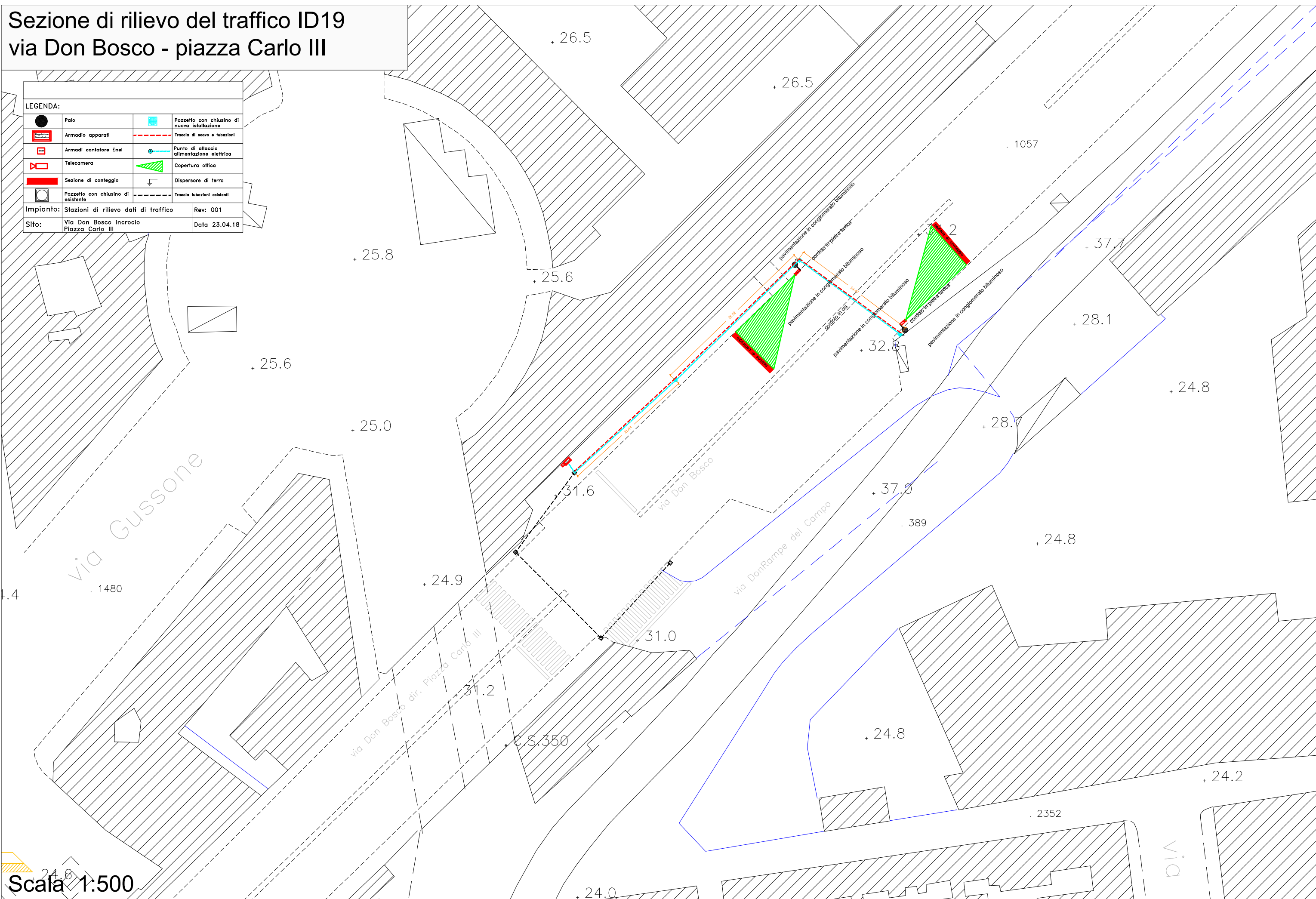
	Palo		Pozzetto con chiusura di nuova installazione
	Armadio apparati		Traccia di scavo e tubazioni
	Armadi contatore Enel		Punto di allaccio alimentazione elettrica
	Telecamera		Copertura ottica
	Sezione di conteggio		Dispensore di terra
	Pozzetto con chiusura di esistente		Traccia tubazioni esistenti
Impianto: Stazioni di rilievo dati di traffico		Rev: 001	
Sito: Via Arenaccia incrocio via Gussone		Data 23.04.18	



Scala 1:500

# Sezione di rilievo del traffico ID19 via Don Bosco - piazza Carlo III

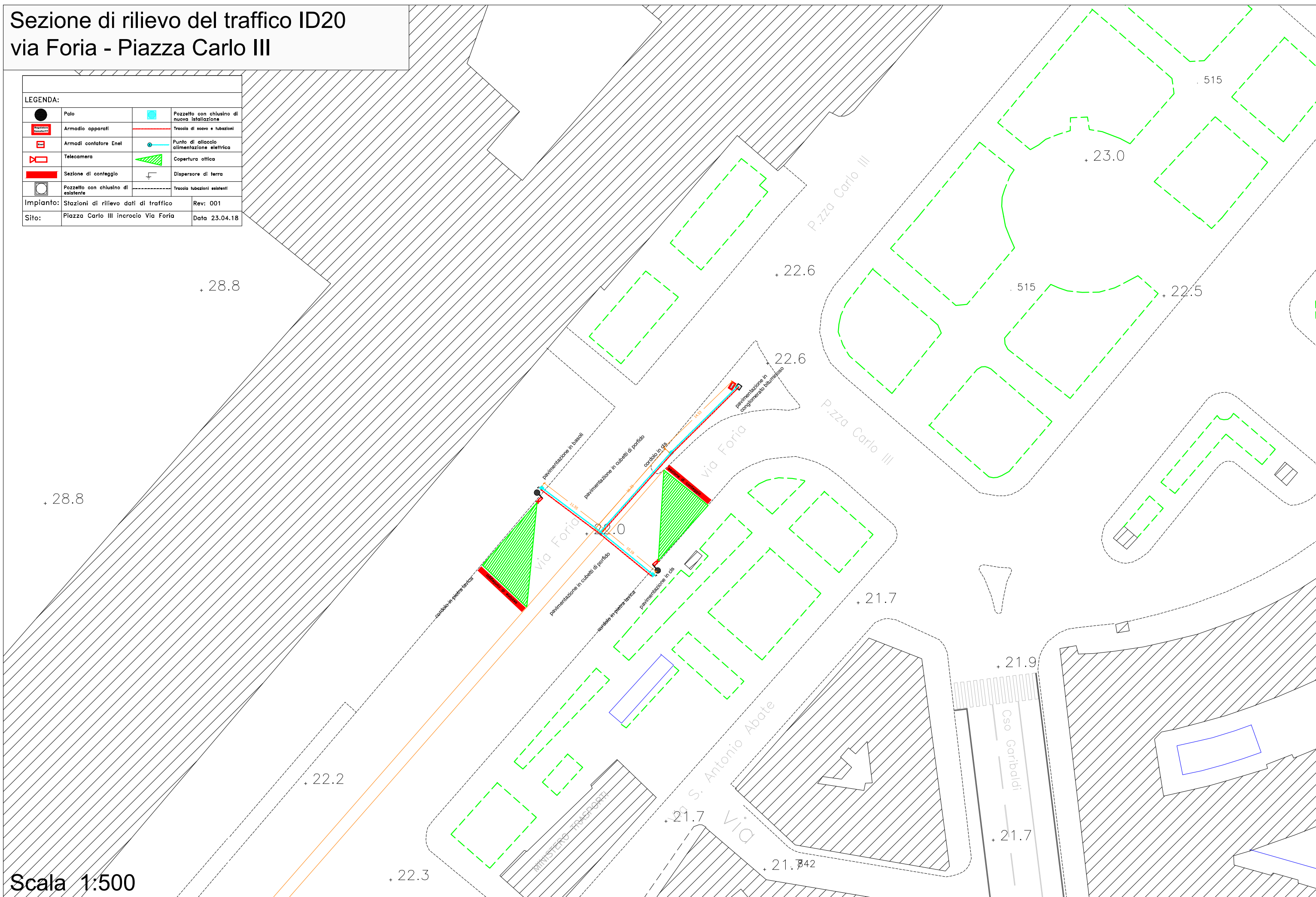
LEGENDA:			
	Palo		Pozzetto con chiusino di nuova installazione
	Armadio apparati		Tracce di sovo e tubazioni
	Armadi contatore Enel		Punto di allaccio alimentazione elettrica
	Telecamera		Copertura ottica
	Sezione di conteggio		Dispersore di terra
	Pozzetto con chiusino di esistente		Tracce tubazioni esistenti
Impianto: Stazioni di rilievo dati di traffico		Rev: 001	
Sito: Via Don Bosco incrocio Piazza Carlo III		Data 23.04.18	



Scala 1:500

# Sezione di rilievo del traffico ID20 via Foria - Piazza Carlo III

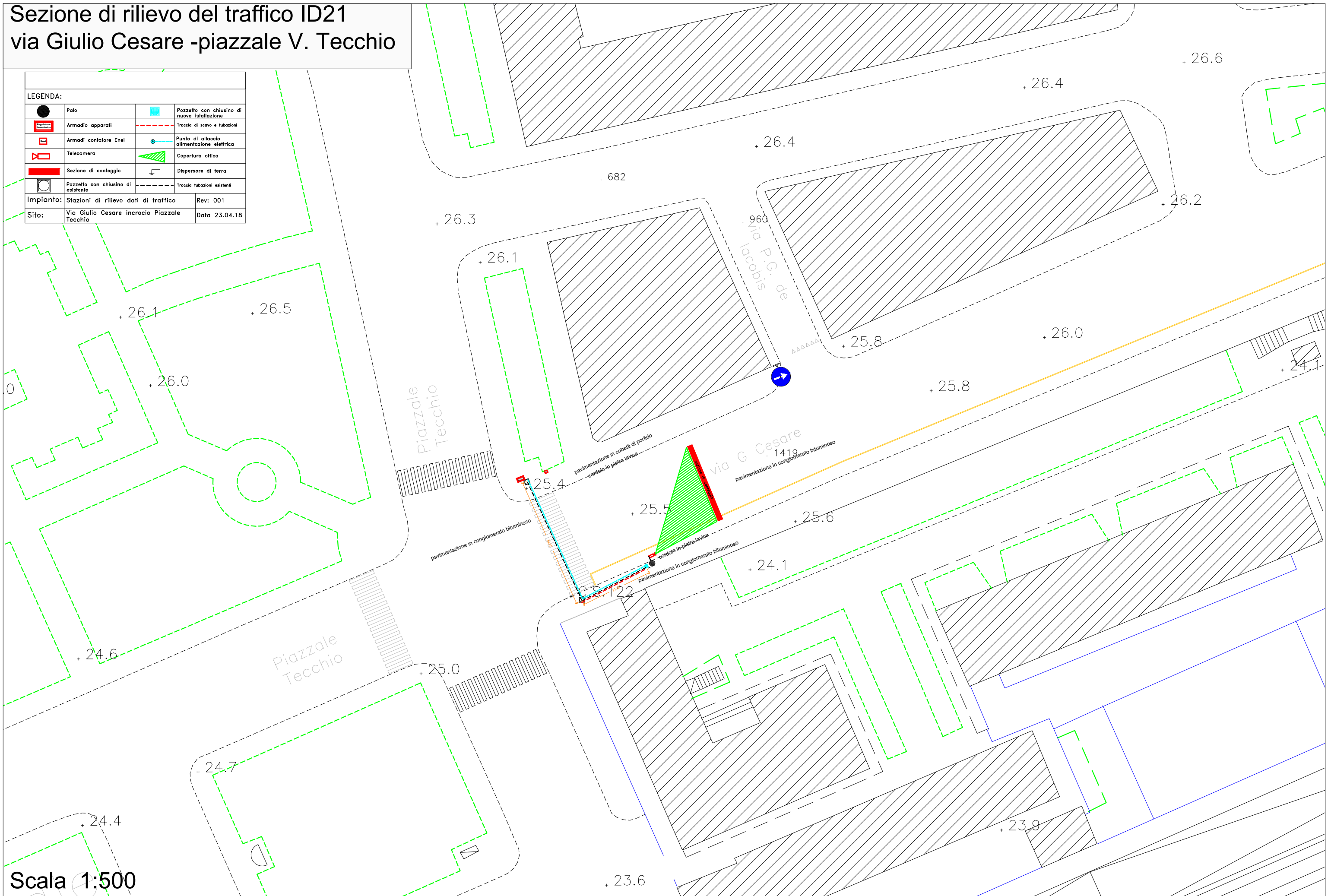
LEGENDA:			
	Palo		Pozzetto con chiusura di nuova installazione
	Armadio apparati		Traccia di scavo e tubazioni
	Armadi contatore Enel		Punto di allaccio alimentazione elettrica
	Telecamera		Copertura ottica
	Sezione di conteggio		Dispersore di terra
	Pozzetto con chiusura di esistente		Traccia tubazioni esistenti
Impianto: Stazioni di rilievo dati di traffico		Rev: 001	
Sito: Piazza Carlo III incrocio Via Foria		Data 23.04.18	



Scala 1:500

# Sezione di rilievo del traffico ID21 via Giulio Cesare -piazzale V. Tecchio

LEGENDA:			
	Palo		Pozzetto con chiusino di nuova installazione
	Armadio apparati		Tracea di scavo e tubazioni
	Armadi contatore Enel		Punto di allaccio alimentazione elettrica
	Telecamera		Copertura ottica
	Sezione di conteggio		Dispersore di terra
	Pozzetto con chiusino di esistente		Tracea tubazioni esistenti
Impianto: Stazioni di rilievo dati di traffico		Rev: 001	
Sito: Via Giulio Cesare incrocio Piazzale Tecchio		Data 23.04.18	



Scala 1:500