



ESERCITAZIONE NAZIONALE DI PROTEZIONE CIVILE
EXE CAMPI FLEGREI 2019

ATTIVITÀ ED OBIETTIVI DEL COMUNE DI NAPOLI



COMUNE DI NAPOLI

ESERCITAZIONE NAZIONALE CAMPI FLEGREI

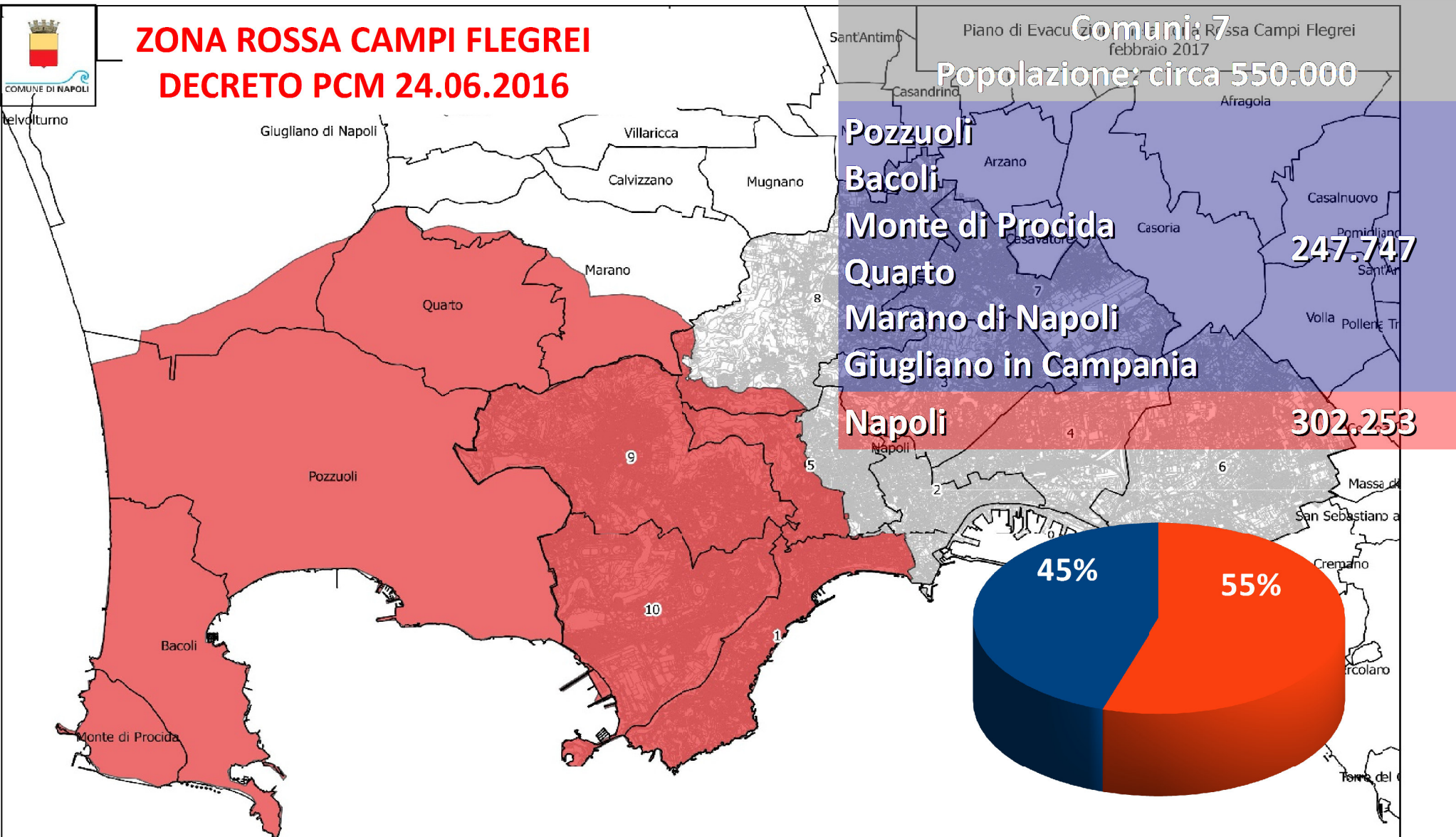


FLEGREI2019

ZONA ROSSA CAMPI FLEGREI DECRETO PCM 24.06.2016



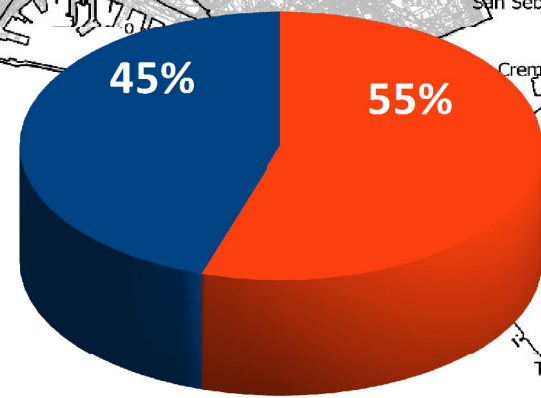
COMUNE DI NAPOLI



Comuni: 7
 Piano di Evacuazione della Zona Rossa Campi Flegrei
 febbraio 2017
 Popolazione: circa 550.000

Pozzuoli
Bacoli
Monte di Procida
Quarto
Marano di Napoli
Giugliano in Campania
Napoli

247.747
302.253



scala 1:50000

Tav. 1 - Estensione della ZONA ROSSA CAMPI FLEGREI



Procida

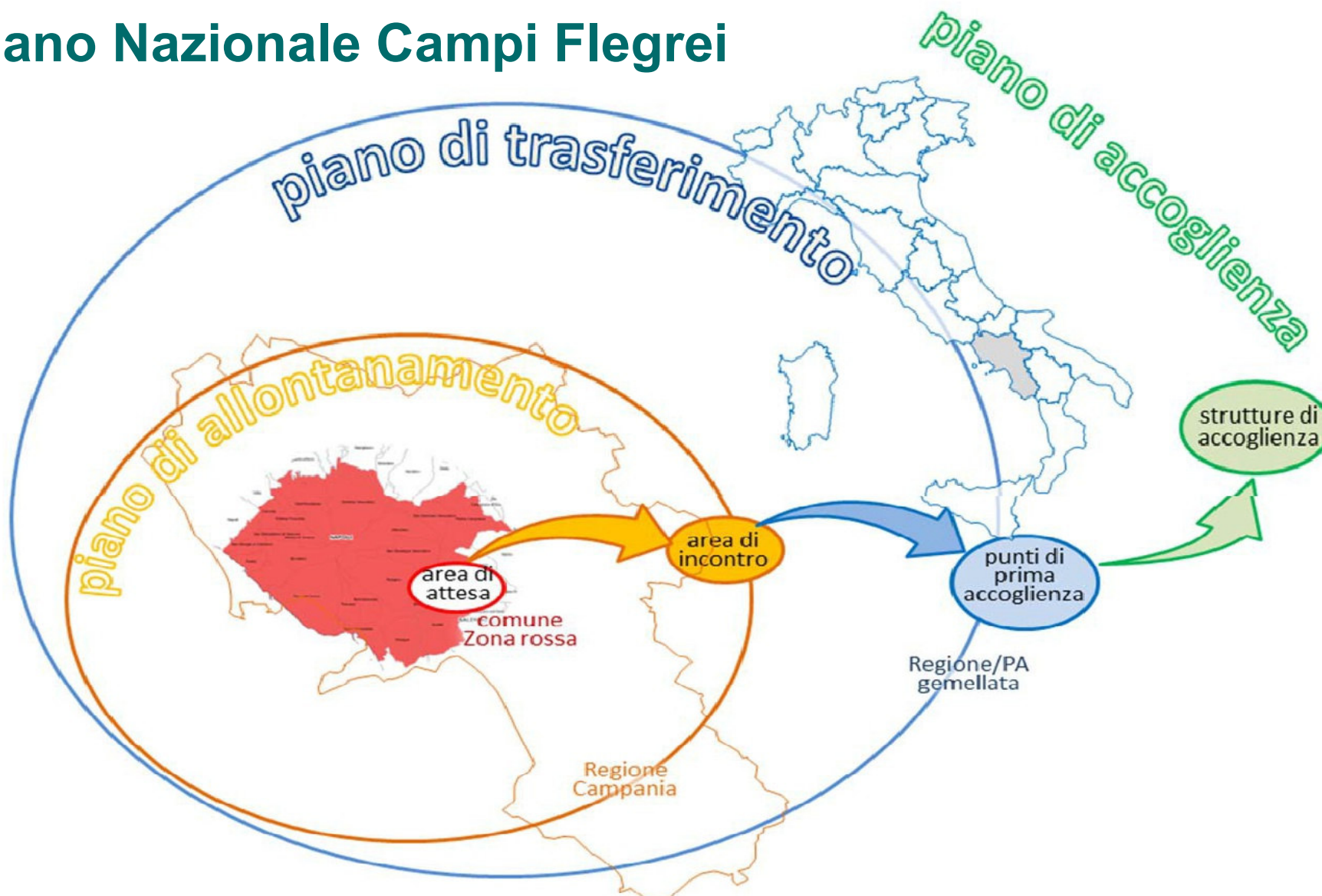


COMUNE DI NAPOLI

ESERCITAZIONE NAZIONALE CAMPI FLEGREI



Il Piano Nazionale Campi Flegrei



Obiettivo principale: **SALVAGUARDIA DELLA VITA...E DEI BENI**
SOLUZIONE: ALLONTANAMENTO DALLA ZONA ROSSA

DATI DI INPUT

302.000 RESIDENTI (dati ISTAT 2011)

151.000 PERSONE TRASPORTO ASSISTITO

44,430 Km²

48 ORE DI TEMPO (indicazioni Nazionali)

11 QUARTIERI

11 REGIONI GEMELLATE

MEZZI DI TRASPORTO: TRENO, AUTOBUS, NAVE

ELEMENTI DI PIANIFICAZIONE COMUNALE

17 AREE DI ATTESA

3.145 PERSONE/ORA

185 PERSONE/ORA/AREA ATTESA

PER 48 ORE

GEMELLAGGI

11 QUARTIERI

Chiaia, S. Ferdinando (pro parte), Montecalvario (pro parte)

Posillipo

Arenella (pro parte)

Vomero (pro parte)

Chiaiano (pro parte)

Soccavo

Pianura

Bagnoli

Fuorigrotta

11 REGIONI

Sicilia

Sardegna

Veneto

Piemonte/Valle d'Aosta

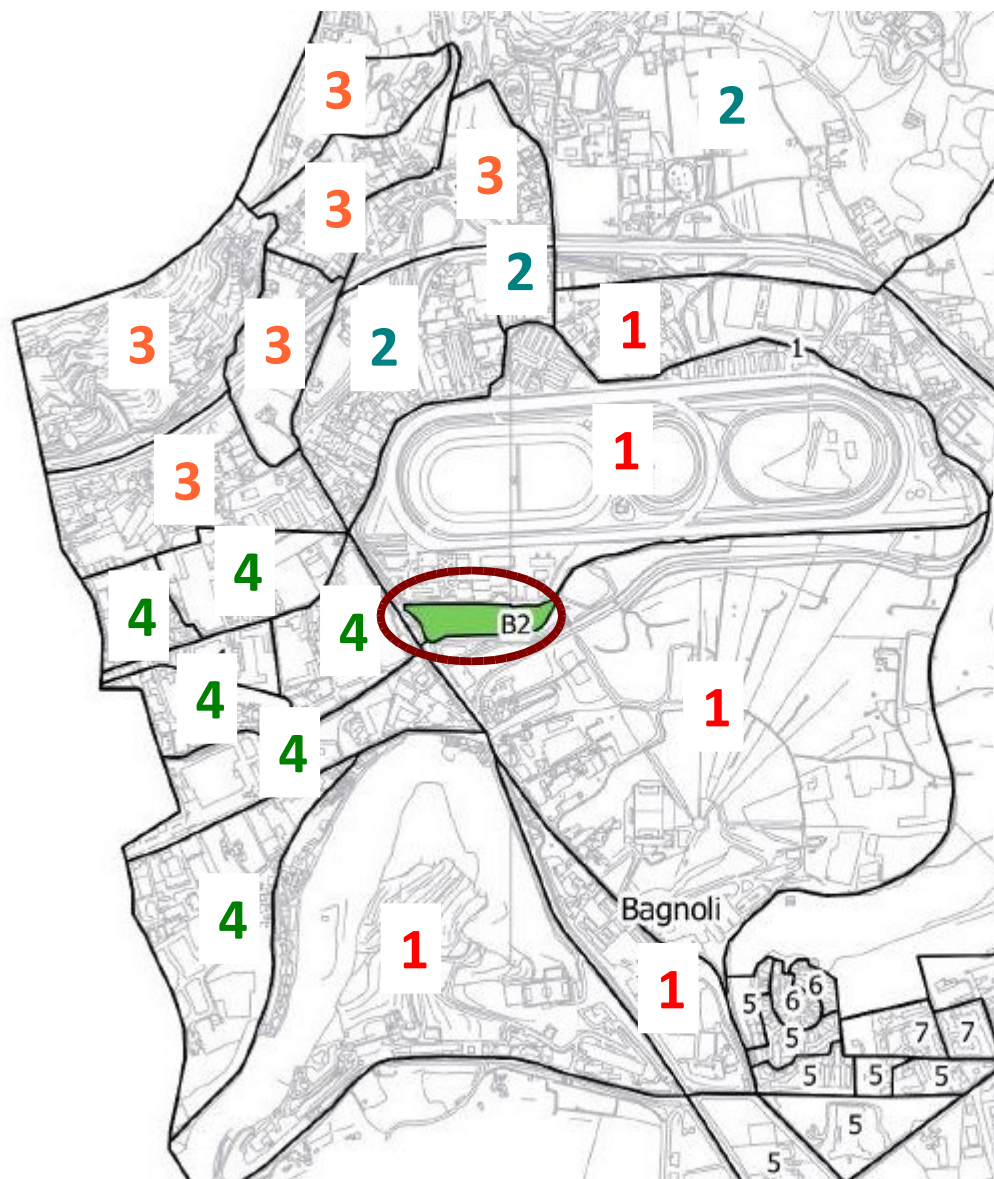
Friuli Venezia Giulia

Emilia Romagna

Puglia

Basilicata, Calabria

Lazio



BAGNOLI SOTTOZONA Z2 - AREA: PARCHEGGIO IPPODROMO				
SEZIONE	POPOLAZIONE	ORARIO	SEQUENZA	DURATA in ORE
6825831	228	00:00-01:00	1	1
6825821	6			
6825791	134			
6825801	0	01:00-02:00	2	1
6825811	33			
6825921	358			
6825931	0	02:00-03:00	3	1
6825981	23			
6825951	74			
6825911	31			
6825971	42			
6825961	85			
6825941	95			

METODO DI LAVORO

SVUOTAMENTO PROGRESSIVO DELLA ZONA, A PARTIRE DALLE PARTICELLE CENSUARIE PIU' PROSSIME ALL'AREA DI ATTESA

MODELLO RIPETUTO PER LE 17 AREE DI ATTESA DELLA ZONA ROSSA FLEGREA ATTIVATE CONTEMPORANEAMENTE AL PASSAGGIO DELLA FASE DI ALLARME

Exe Flegrei 2019 - OBIETTIVI DEL COMUNE DI NAPOLI

- TEST DELL'ATTIVAZIONE E FUNZIONAMENTO DEL CENTRO OPERATIVO COMUNALE
- TEMPO IMPIEGATO A PERCORRERE LE STRADE DEL PIANO DI EVACUAZIONE COMUNALE PER OGNI ORA DI ESODO.
- TEMPO NECESSARIO AD IDENTIFICARE, CON LETTURA OTTICA DI CODICE A BARRE, I CITTADINI ALLE AREE DI ATTESA.

Exe Flegrei 2019 – RISORSE IMPIEGATE

- 13 Servizi del Comune di Napoli (Protezione Civile, Polizia Locale, Verde della Città, Viabilità e Traffico, Ufficio Stampa, Comunicazione e Portale Web, Strade e Grandi Reti Tecnologiche, Attività Tecniche di Supporto, Servizi Demografici e Statistici - Anagrafe della Popolazione, Tutela degli animali, Municipalità 8 e 10, Area Sistemi informativi e Agenda digitale
- 90 Volontari di 10 Associazioni di Protezione Civile
- 1600 tra studenti e docenti di 4 Istituti Superiori (Licei "Alberti", "Comenio", "Nitti", "Pansini")
- 4 Ordini Professionali (Geologi, Geometri, Ingegneri, Psicologi)
- Università degli Studi di Napoli "Federico II" (Dip. Scienze Umanistiche)
- Area di Coordinamento di Sanità Pubblica Veterinaria e Polo Didattico Integrato dell'ASL NA1
- Azienda Napoletana Mobilità S.p.A

COMUNE DI NAPOLI: ATTIVITA' EXE FLEGREI 17-19 OTTOBRE 2019

FASE DI PREALLARME – dalle ore 11 di giovedì 17 ottobre:

- Attivazione con decreto sindacale del **COC** (Centro Operativo Comunale)
- Verifica dei **collegamenti radio**
- Test dei **percorsi** per la modalità di **trasporto autonomo**
- Verifica delle **criticità** strutturali **relative ai percorsi**, comunali e regionali, della pianificazione di allontanamento.

COMPOSIZIONE COC attivo dalle ore 11 del 17 ottobre alle ore 15 del 19 ottobre.

- F1 – Funzione tecnica e pianificazione – Servizio Protezione Civile;
- F2 – Funzione sanità, assistenza sociale e veterinaria – Servizio Tutela Animali e Area Welfare;
- F3 – Funzione volontariato – Servizio Protezione Civile;
- F4 – Funzione materiali e mezzi – Servizio Attività Tecniche di Supporto;
- F5 – Funzione servizi essenziali – Aziende erogatrici di pubblici servizi;
- F6 – Funzione censimento danni a persone e cose – Servizio Protezione Civile/Anci;
- F7 – Funzione strutture operative locali e viabilità - Servizio Polizia Locale;
- F8 – Funzione telecomunicazioni – Area Sistemi informativi e Agenda digitale;
- F9 – Funzione assistenza alla popolazione – Servizio Protezione Civile/Anci;
- F10 - Funzione mass media ed informazione – Servizio Ufficio Stampa - Servizio Comunicazione e Portale Web;
- F12 - Funzione risorse umane e gestione dati - Servizi Demografici e Statistici – Anagrafe della Popolazione/Anci;

COMUNE DI NAPOLI: ATTIVITA' EXE FLEGREI 17-19 OTTOBRE 2019

FASE DI ALLARME – dalle ore 8 ALLE ORE 14 di SABATO 19 ottobre:

Attivazione di 2 (delle 17 approvate in CC) aree di attesa del piano comunale (test esodo dalle 9 alle 12)

Area B2 - Parcheggio Ippodromo di Agnano – Via Agnano Astroni – quartiere Bagnoli – Municipalità 10

Area C2 – Parco dei Camaldoli – Via Guantai ad Orsolone – quartiere Chiaiano – Municipalità 8.

E' previsto il trasferimento all'area di attesa di un campione di popolazione (1.500 persone), rappresentato da studenti di 4 istituti di istruzione secondaria superiore prospicienti le aree individuate.

Il trasferimento avverrà con un servizio ANM dedicato *exeflegrei2019* con l'impiego di 7 autobus da 80 posti per la mattina del 19/10 dalle 8 alle 14.

TEST DEL PIANO DI ESODO PER 3 ORE IN OGNI AREA (9-12)

Area di attesa Parcheggio Ippodromo di Agnano - Via Agnano Astroni

Liceo "F.S. Nitti" – 850 studenti più docenti ed accompagnatori – esodo dalle 9 alle 12.

Area di attesa Parco dei Camaldoli - Via Comunale Guantai ad Orsolone

Liceo "L.B. Alberti" – 220 studenti più docenti ed accompagnatori - esodo dalle 9 alle 10

Liceo "A. Pansini" - 170 studenti più docenti ed accompagnatori - esodo dalle 10 alle 11

Liceo "Comenio" - 190 studenti più docenti ed accompagnatori - esodo dalle 11 alle 12

COMUNE DI NAPOLI: ATTIVITA' EXE FLEGREI 17-19 OTTOBRE 2019

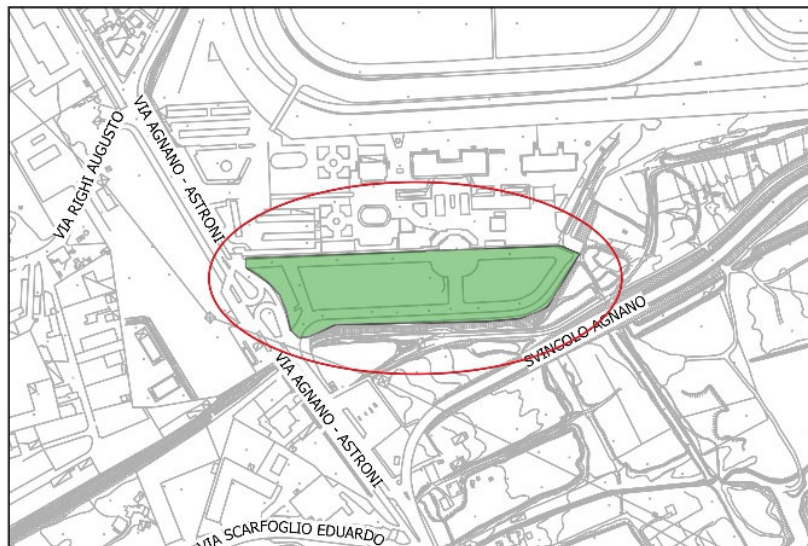
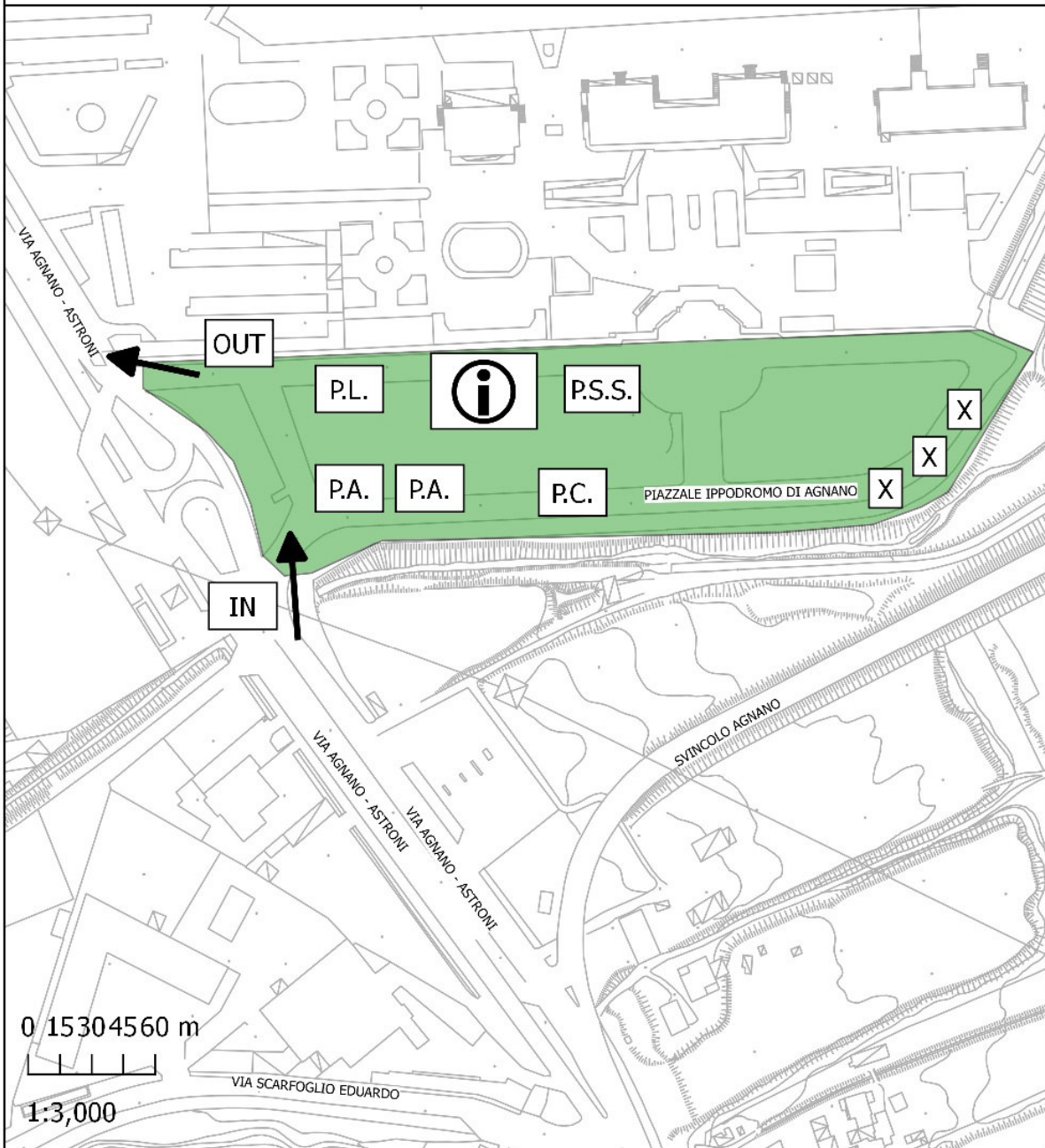
ALLESTIMENTO E ATTIVITA' PREVISTE NELLE AREE DI ATTESA



Saranno presenti queste postazioni informative:

- gazebo campagna “**Io non rischio Campi Flegrei**” a cura del Dipartimento Nazionale della Protezione Civile
- gazebo campagna “**Diamoci una scossa!**” a cura dell'Ordine degli Ingegneri della Provincia di Napoli
- gazebo dell'**Ordine dei Geologi** della Regione Campania per divulgazione scientifica sui temi del rischio vulcanico e fenomeni associati
- gazebo dell'**Ordine degli Psicologi** della Campania e dell'**Università degli Studi di Napoli "Federico II"** e Dipartimento Studi Umanistici per divulgazione sui temi del soccorso psicologico in emergenza
- postazione mobile dell'Area di Coordinamento di **Sanità Pubblica Veterinaria** e Polo Didattico Integrato dell'ASL-NA1 per divulgazione di informazioni relative, ad esempio, alla gestione degli animali da compagnia in fase di pre-allerta.
- camper per **Assistenza Sanitaria** dell'Associazione di Protezione Civile “Le Misericordie”;

Area B2 - Parcheggio Ippodromo Agnano Piazzale Ippodromo



Servizi Igienici	<input checked="" type="checkbox"/>
Postazione Psico/Socio/Sanitaria	P.S.S.
Postazione Anagrafica	P.A.
Presidio Protezione Civile	P.C.
Presidio Polizia Locale	P.L.
Ingresso	IN
Uscita	OUT
Infopoint	i

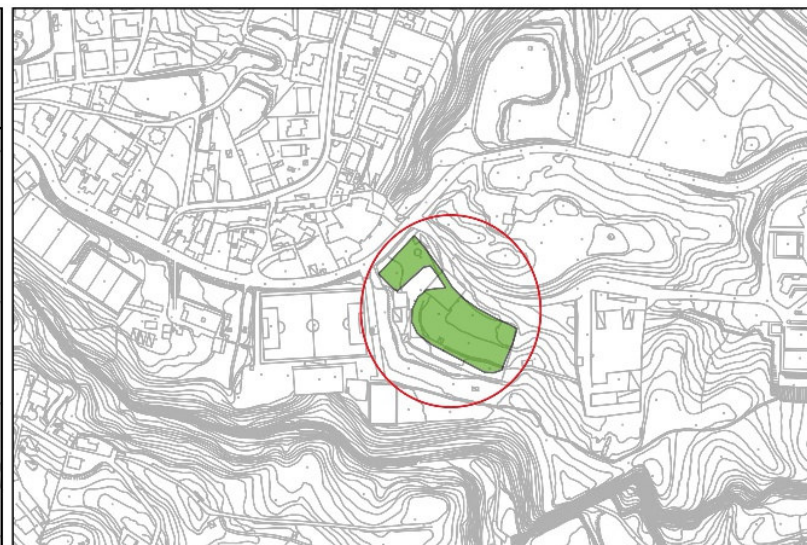
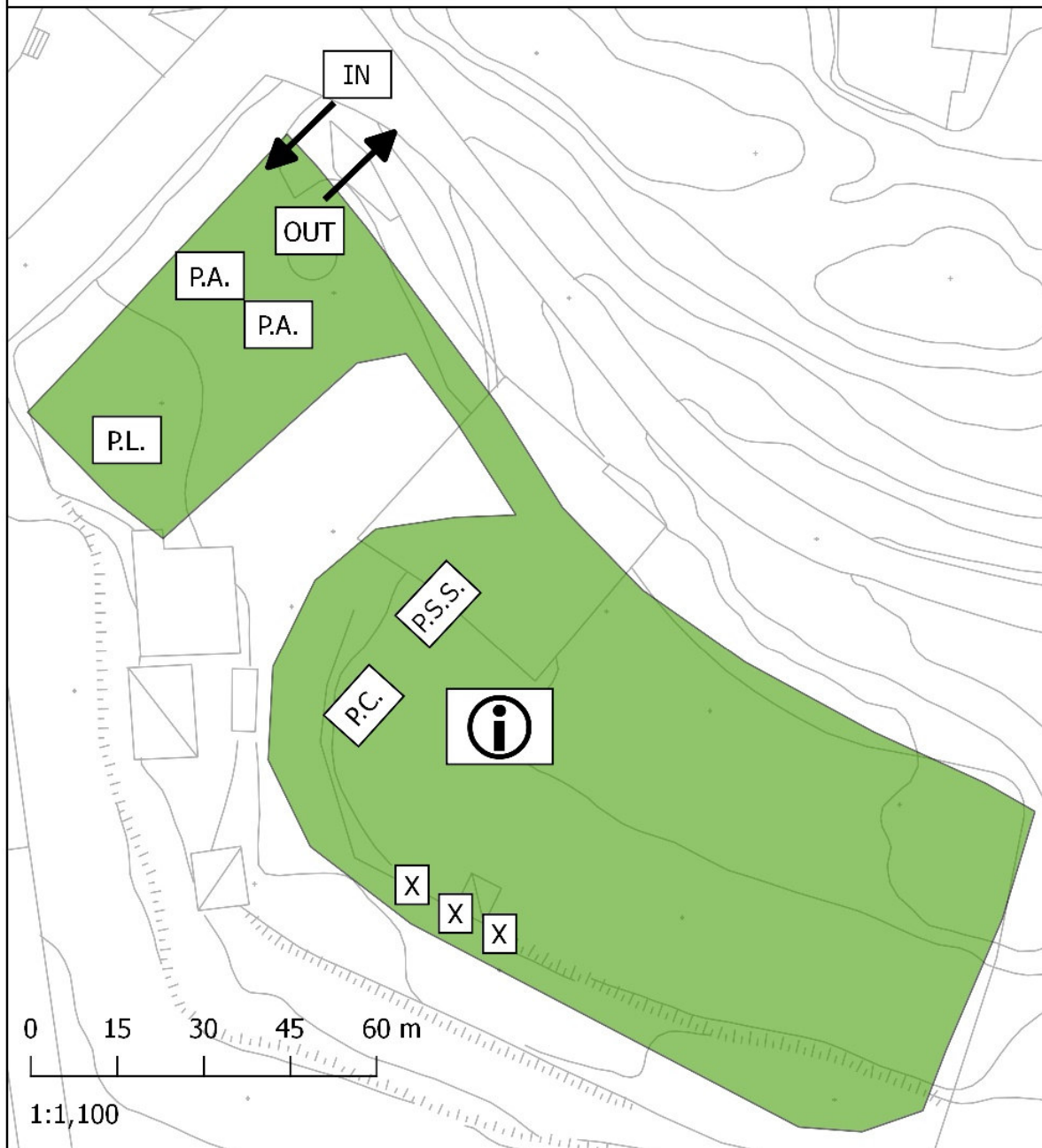
B2- Parcheggio Ippodromo Agnano
Quartiere Bagnoli

Attiva per 20 ore dalla dichiarazione di stato di emergenza (00:00-20:00)

Gli autobus comunali consentiranno l'ingresso e l'uscita delle persone all'area da Via Agnano Astroni.

A cura delle Forze dell'Ordine andranno posizionati opportuni presidi di Ordine Pubblico.

Area C2 - Parco dei Camaldoli Via Comunale Guantai ad Orsolone



Servizi Igienici	<input checked="" type="checkbox"/>
Postazione Psico/Socio/Sanitaria	P.S.S.
Postazione Anagrafica	P.A.
Presidio Protezione Civile	P.C.
Presidio Polizia Locale	P.L.
Ingresso	IN
Uscita	OUT
Infopoint	i

C2- Parco dei Camaldoli
Quartiere Chiaiano

Attiva per 6 ore dalla
dichiarazione di stato di
emergenza (00:00-06:00)

Gli autobus hanno disponibile come spazio di manovra uno slargo all'ingresso del parco cui si accede direttamente da Via Comunale Guantai ad Orsolone.

All'interno del parco sono previsti percorsi obbligati per il riconoscimento e la successiva uscita per il prelievo a cura della Regione Campania.

A cura delle Forze dell'Ordine andranno posizionati opportuni presidi di Ordine Pubblico.

COMUNE DI NAPOLI: ATTIVITA' EXE FLEGREI 17-19 OTTOBRE 2019

Sull'autobus ogni studente e docente accompagnatore riceverà un tesserino riportante un codice a barre che servirà sia per l'identificazione e l'accesso all'area di attesa che per tornare a scuola con lo stesso autobus.

EXE FLEGREI 2019	
NAPOLI	
	
Cittadino	Bagnoli1 Cittadinol
Città abitazione	NAPOLI
Bar Code	
	CTDBGN2019EXE001

Se quanto testato si dimostrerà congruo con quanto già presente nel documento tecnico del piano di esodo comunale, si potrà procedere alla presentazione del Piano Comunale di emergenza per il rischio vulcanico Campi Flegrei implementando la pianificazione Comunale Generale di Protezione Civile.

Grazie per l'attenzione

Servizio Protezione Civile
protezione.civile@comune.napoli.it
<http://www.comune.napoli.it>