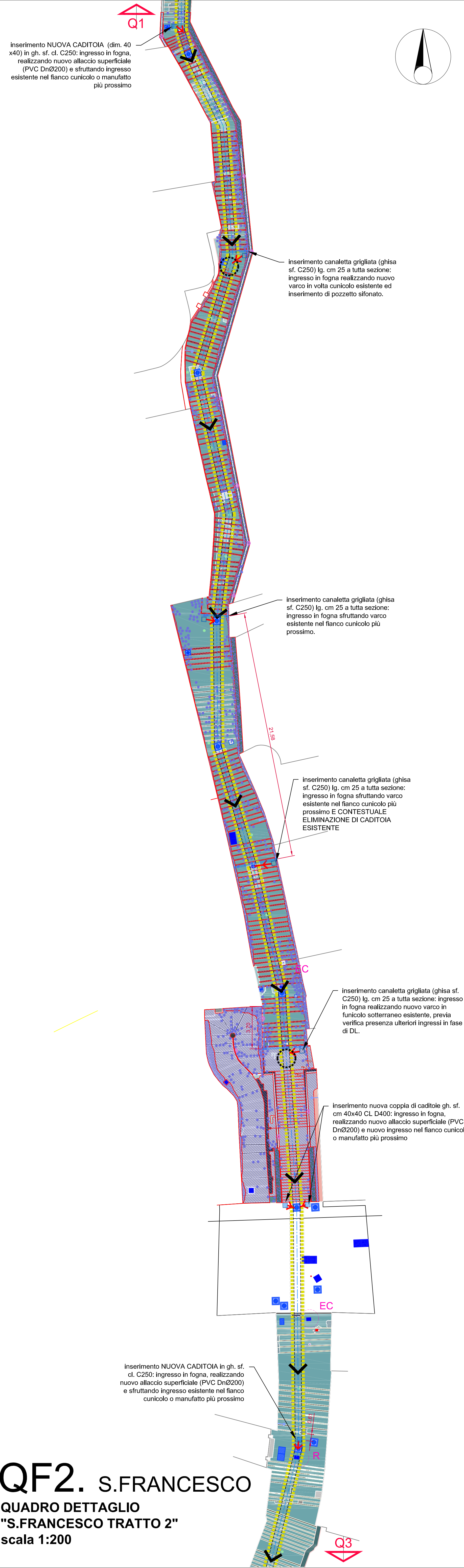
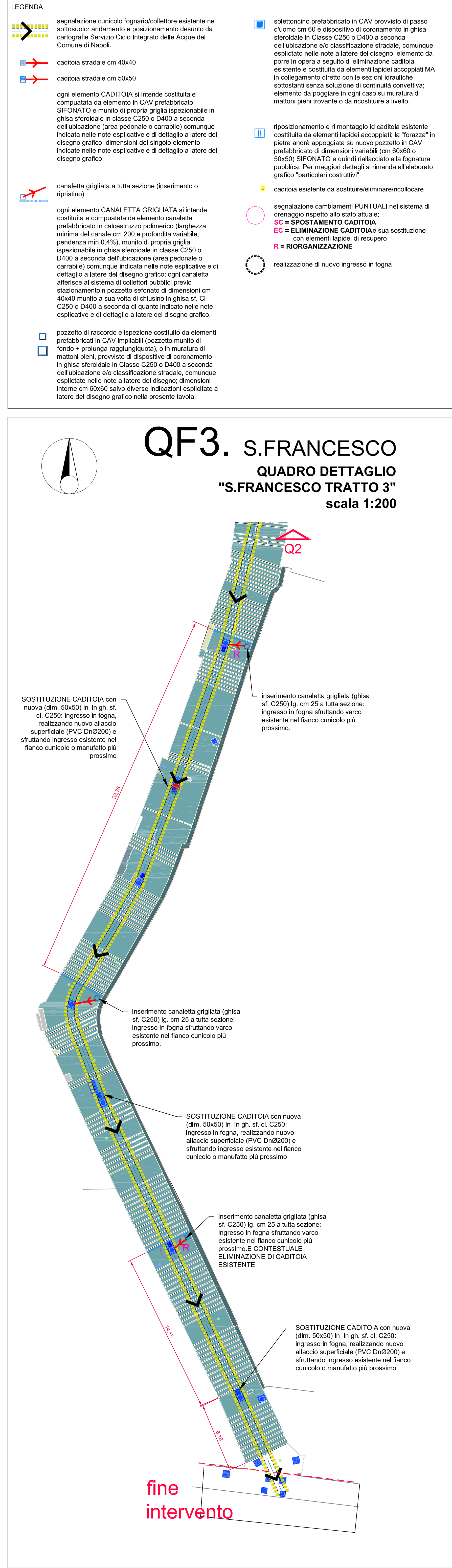


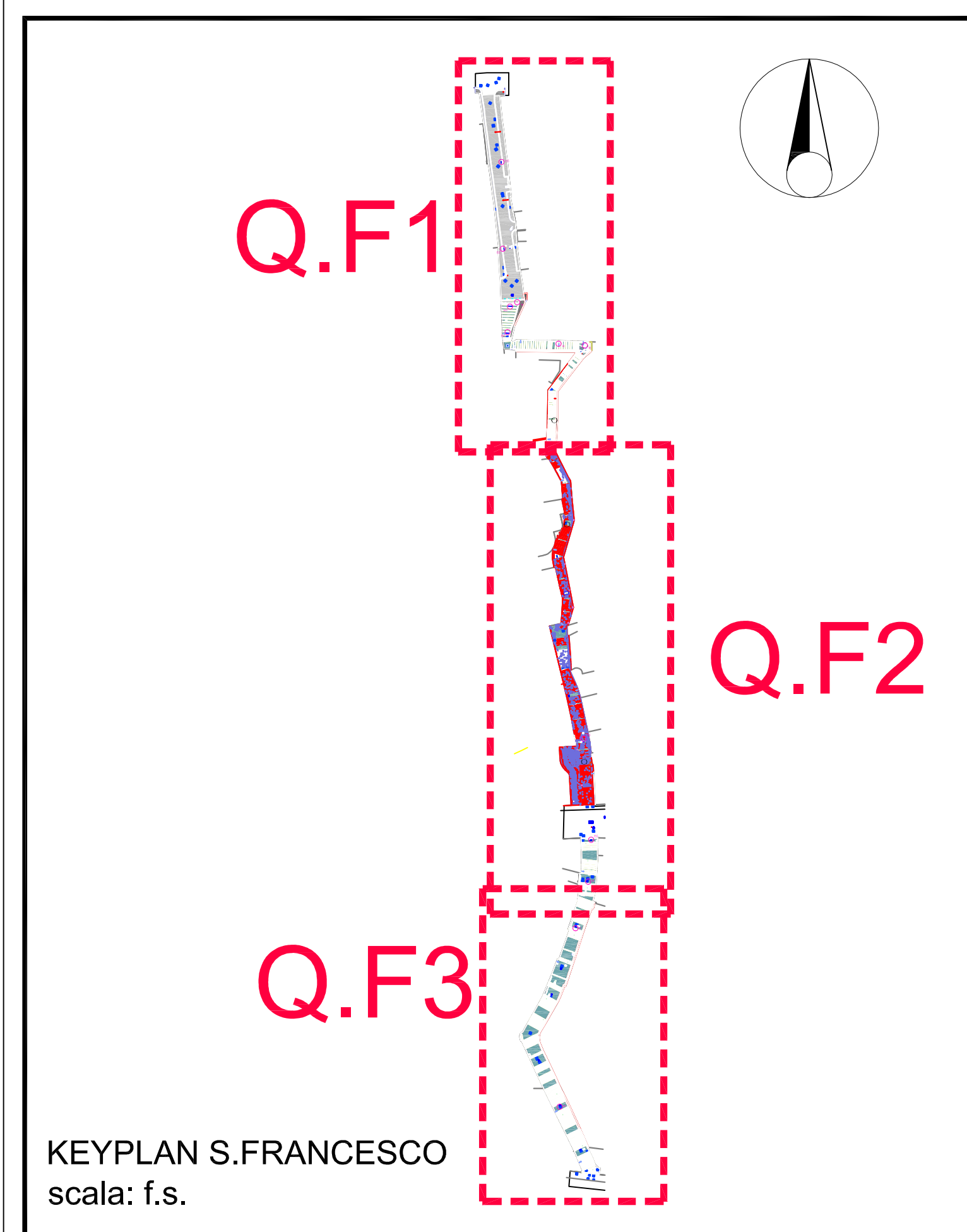
QF1. S.FRANCESCO
QUADRO DETTAGLIO
"S.FRANCESCO TRATTO 1"
scala 1:200



QF2. S.FRANCESCO
QUADRO DETTAGLIO
"S.FRANCESCO TRATTO 2"
scala 1:200



QF3. S.FRANCESCO
QUADRO DETTAGLIO
"S.FRANCESCO TRATTO 3"
scala 1:200



KEYPLAN S.FRANCESCO
scala: f.s.

COMMITTENTE
COMUNE DI NAPOLI
RESPONSABILE DEL PROCEDIMENTO
arch. Francesca Spera

CITTÀ VERTICALE: RIQUALIFICAZIONE DEI PERCORSI PEDONALI TRA LA COLLINA E IL MARE

MANDATARIA
sab gruppo
Via Plebiscito, 15
00187 - Perugia
info@sabeng.it www.sabst.eu

MANDANTI
B.S.S. S.p.A.
Via S. Francesco di Paola, 16
00187 - Roma
info@bssspa.it www.bssspa.it

Studio Ing. Alberto Capitannucci
Impianti di raccolta e smaltimento
acque meteoriche - Progetto
Calata S. Francesco

05.GWE001/00
COI. COI. CNAIP.001-01-02.20.ESSE.
SCALA 1:200

HOME FILE: /file nome 05.GWE001_02_IDRA_S.FRANCESCO.dwg UNITA' DI MISURA: /Unit of Measure m