



COMUNE DI NAPOLI
 Direzione centrale Infrastrutture, lavori pubblici e mobilità
 Servizio Mobilità sostenibile



PON METRO 2014/20 - MOBILITA' SOSTENIBILE E ITS

Infrastrutture e tecnologie intelligenti per la gestione dei flussi di traffico - Semafori

PROGETTO DEFINITIVO

Gruppo di progettazione - Comune di Napoli

arch. Angela D'Anna (Coordinatore della progettazione), ing. Francesco Addato, geom. Giuseppe Costa, geom. Luciano Marino, dott. Giuseppe Marzella, ing. Franco Savastano,

Coordinatore per la sicurezza in fase di progettazione

arch. Francesca Spera

Supporto al gruppo di progettazione per ANM

ing. Francesco Chirillo, ing. Davide Pinto

Responsabile del procedimento

ing. Marzia di Caprio

Il dirigente

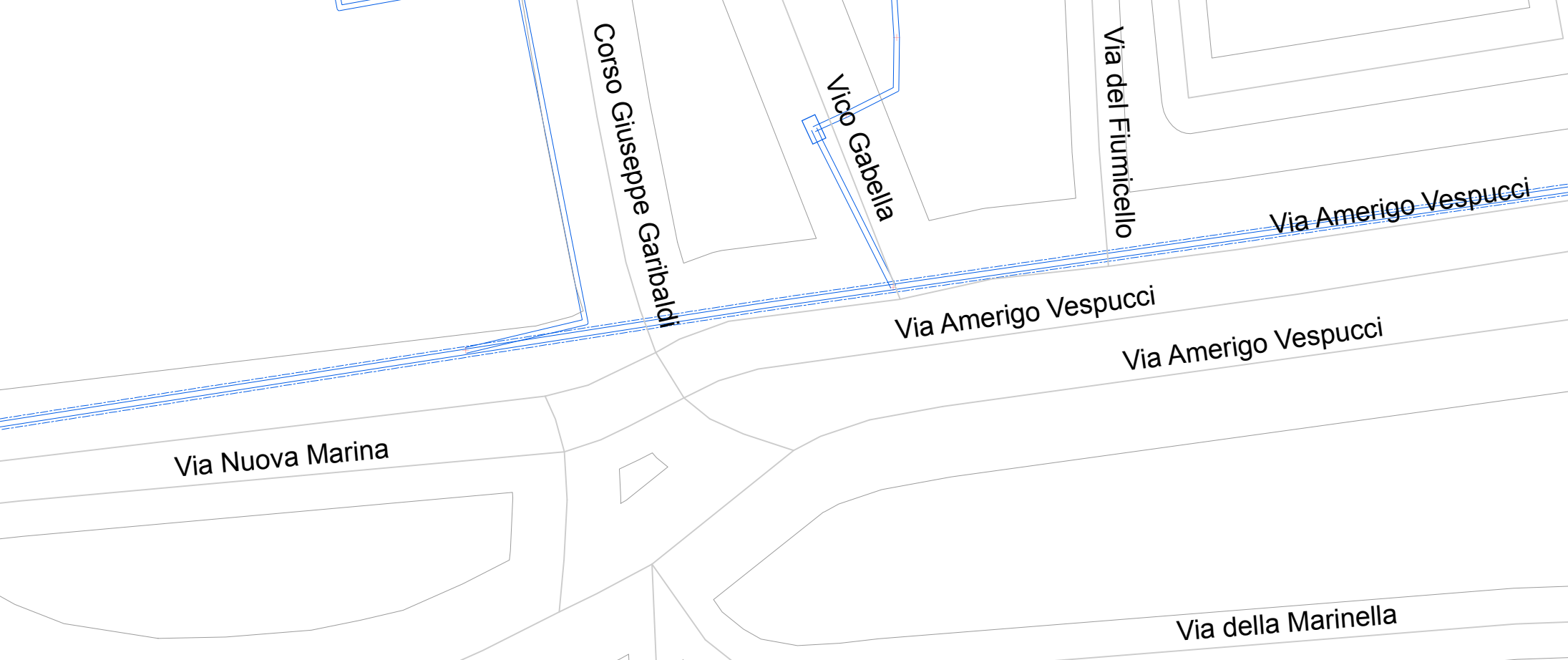
ing. Giuseppe D'Alessio

Planimetria delle interferenze con la rete WIND delle sezioni di rilievo del traffico

EG INT 12

scala: 1:200

emissione luglio 2018
 revisione settembre 2018



Corso Giuseppe Garibaldi

Vico Gabella

Via del Fiumicello

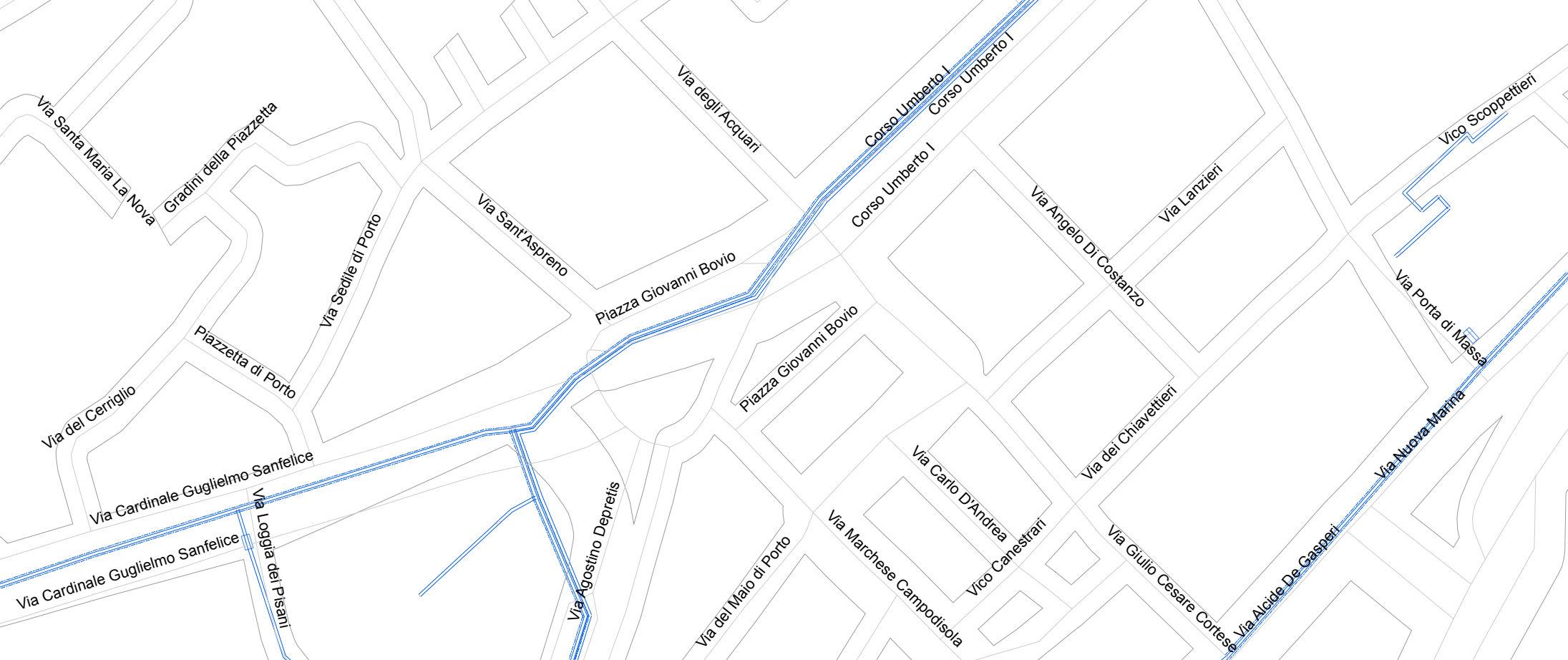
Via Amerigo Vespucci


Via Amerigo Vespucci

Via Amerigo Vespucci

Via Nuova Marina

Via della Marinella



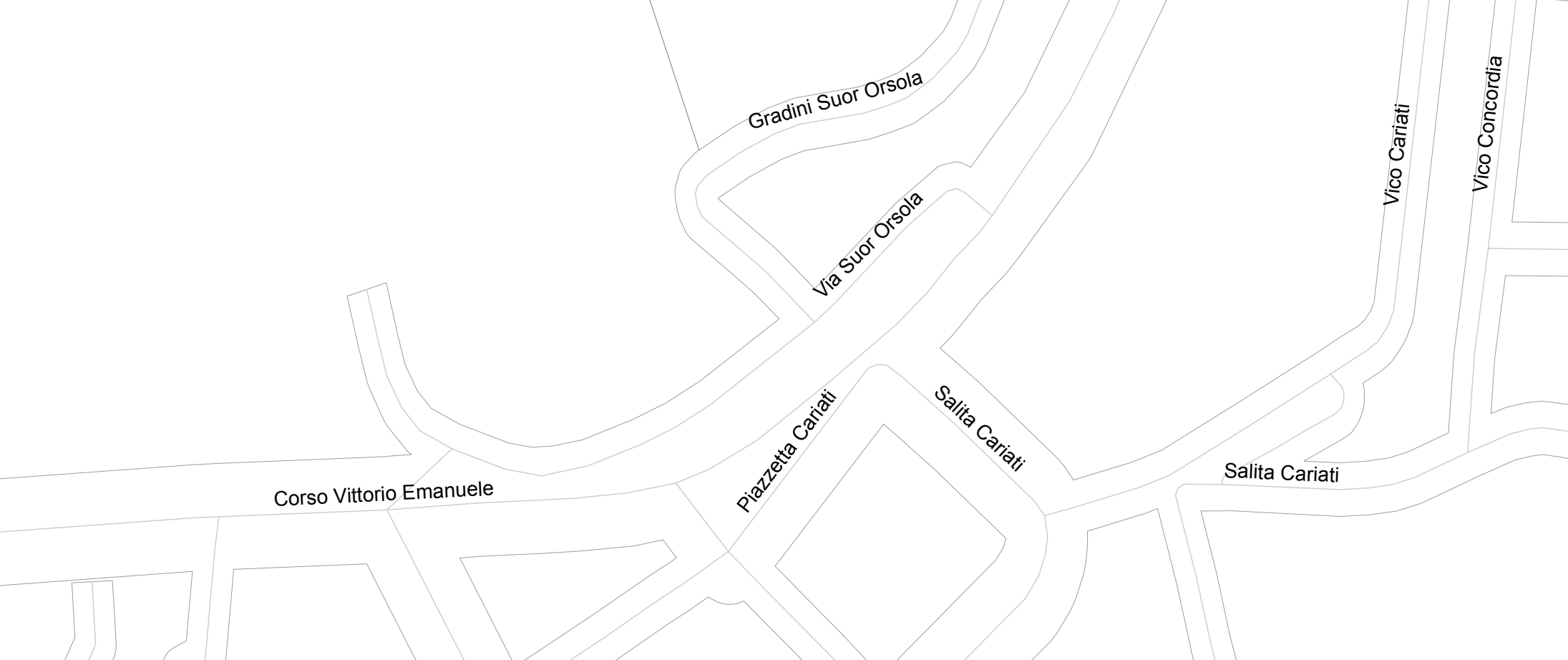


Corso Vittorio Emanuele

Via del Parco Margherita

Via del Parco Grifeo

Via del Parco Margherita



Corso Vittorio Emanuele

Gradini Suor Orsola

Via Suor Orsola

Piazzetta Cariati

Salita Cariati

Salita Cariati

Vico Cariati

Vico Concordia

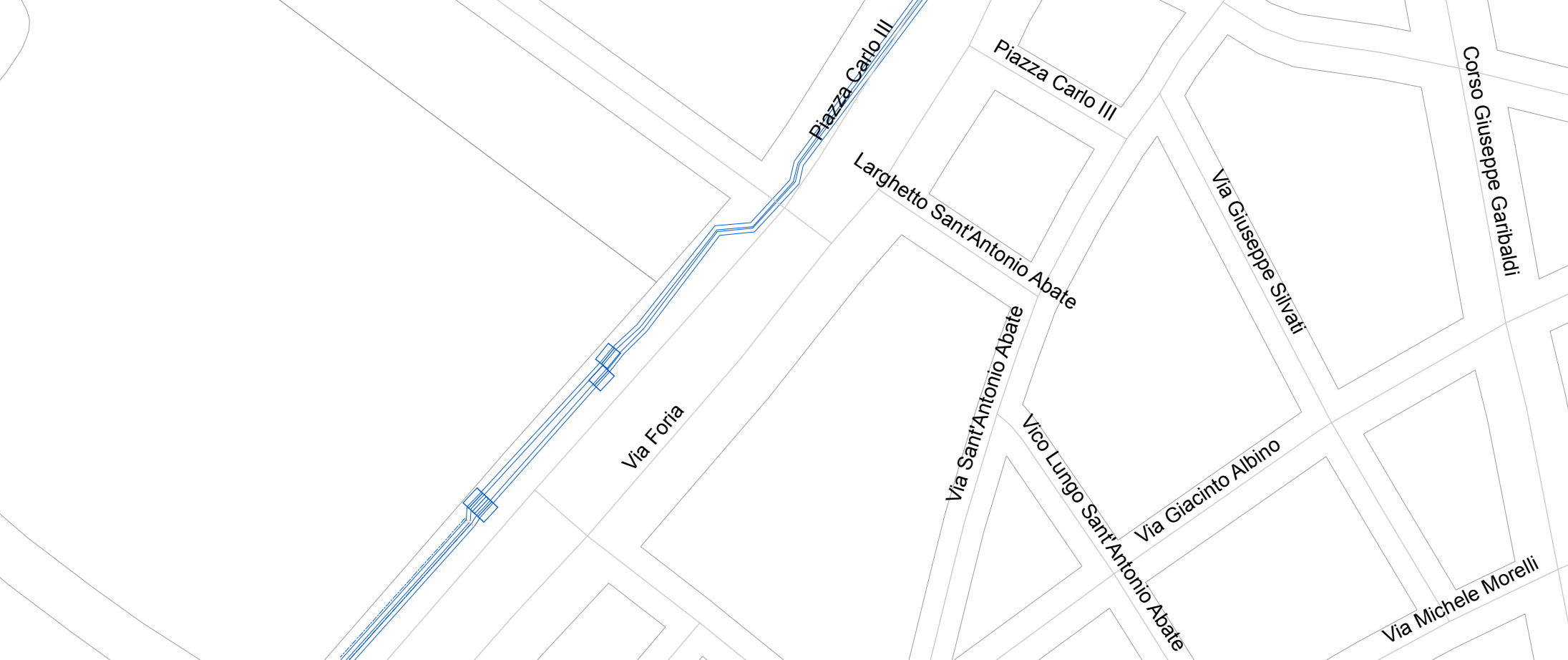
Corso Vittorio Emanuele

Corso Vittorio Emanuele

Piazza Piedigrotta

Via Piedigrotta

Via Jan Palach



Piazza Carlo III

Piazza Carlo III

Corso Giuseppe Garibaldi

Via Giuseppe Silvati

Larghetto Sant'Antonio Abate

Via Foria

Via Sant'Antonio Abate

Vico Lungo Sant'Antonio Abate

Via Giacinto Albino

Via Michele Morelli



Vico Primo Fornelle

Via Santi Giovanni e Paolo

Largo Nando Cilenti

Via Arenaccia

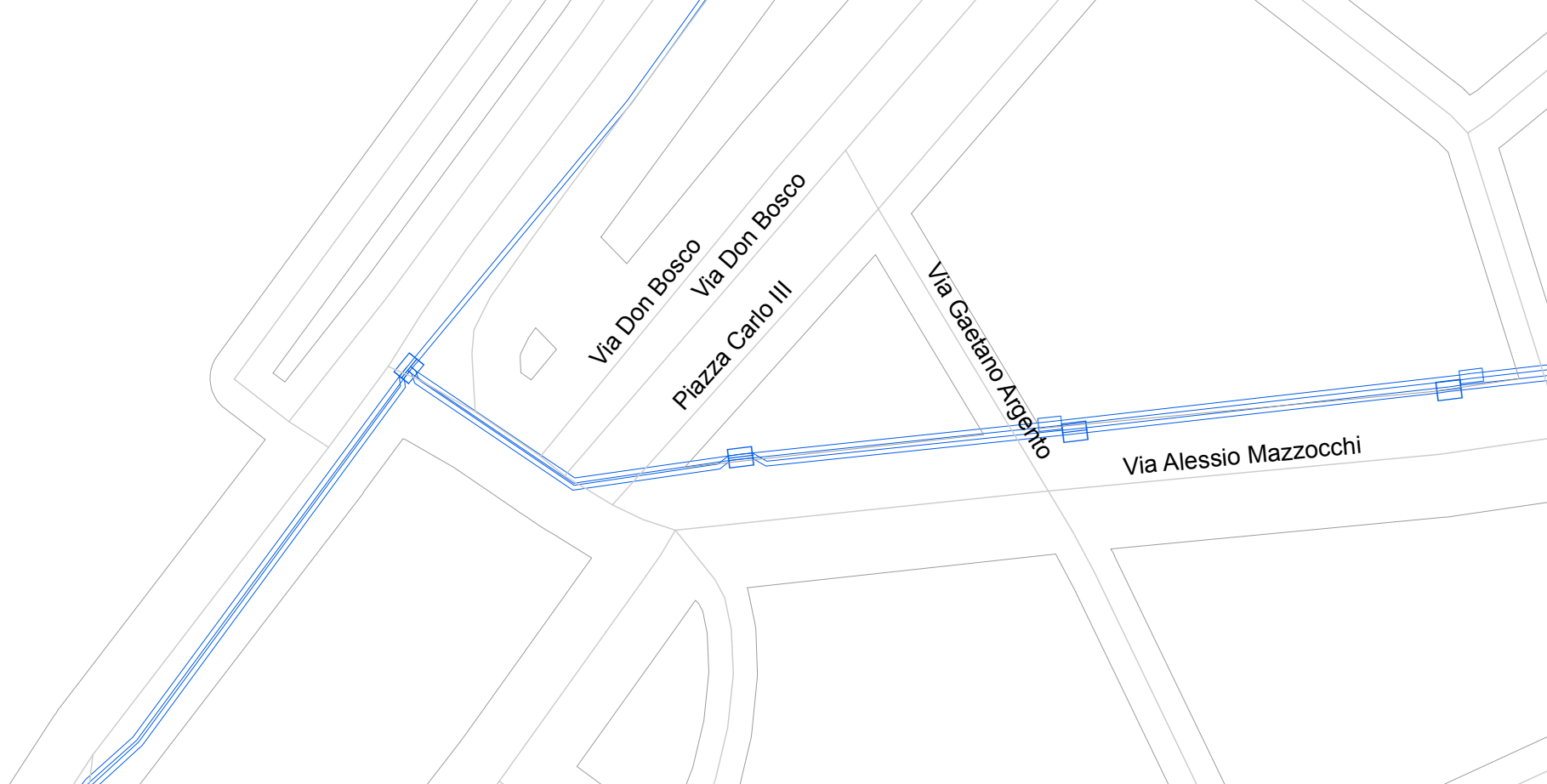
Via Filippo Maria Briganti

Via Don Bosco

Via Don Bosco

Viale Antonio Dhorn

Via Francesco Caracciolo



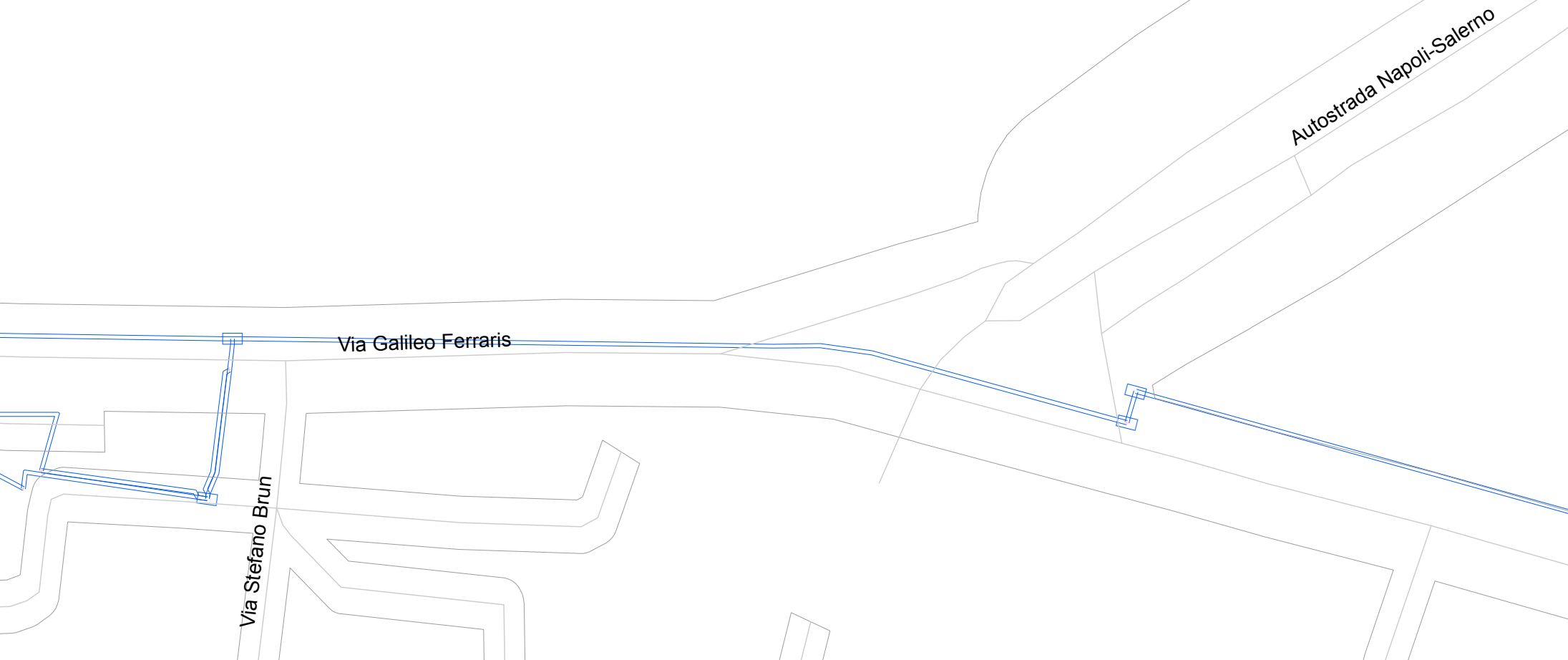
Via Don Bosco

Via Don Bosco

Piazza Carlo III

Via Gaetano Argento

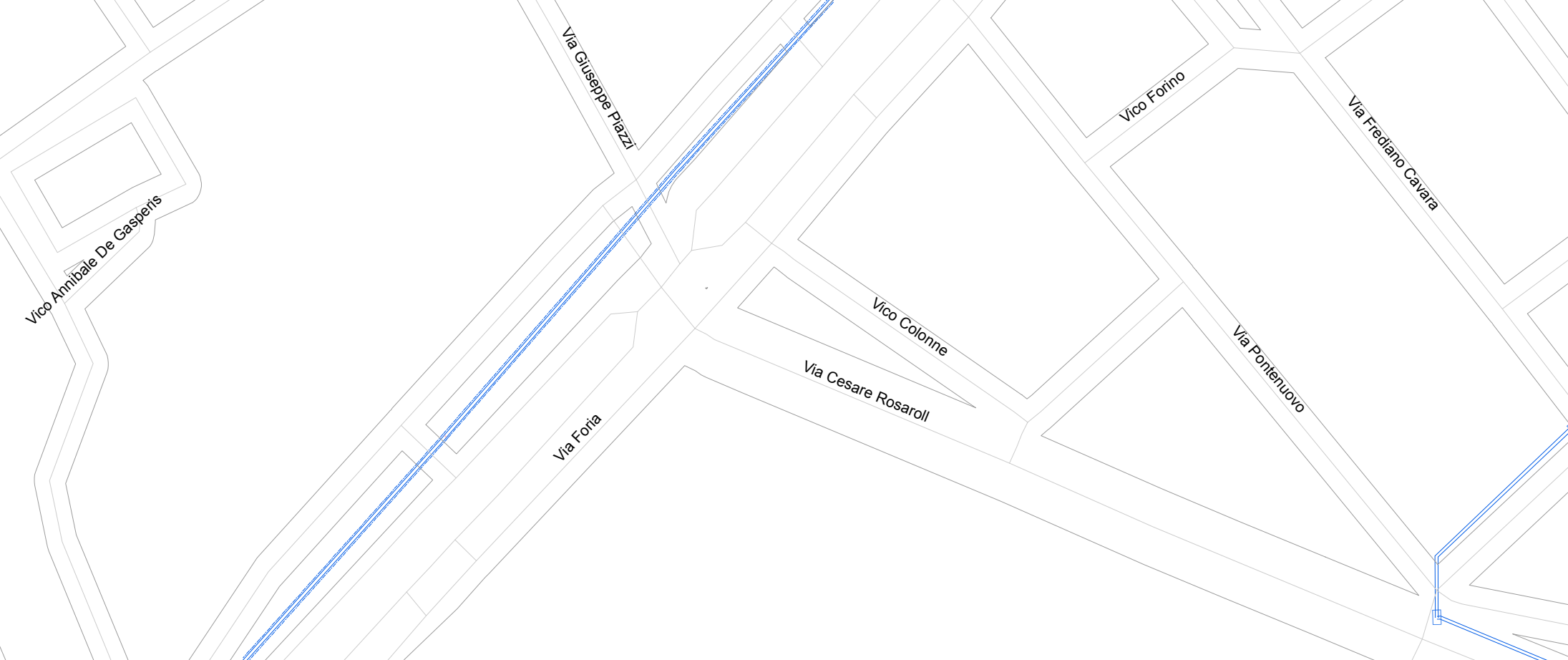
Via Alessio Mazzocchi



Via Galileo Ferraris

Via Stefano Brun

Autostrada Napoli-Salerno



Vico Annibale De Gasperis

Via Giuseppe Piazzi

Vico Forino

Via Frediano Cavara

Vico Colonne

Via Cesare Rosaroll

Via Pontenuovo

Via Foria



Piazzale Vincenzo Tecchio

Via Diocleziano

Via Giovanni Chiarini

Via Giulio Cesare



Via Matteo Renato Imbriani

Via del Priorato

Vico Santa Margherita

Via San Giuseppe dei Nudi

Vico Cimmini

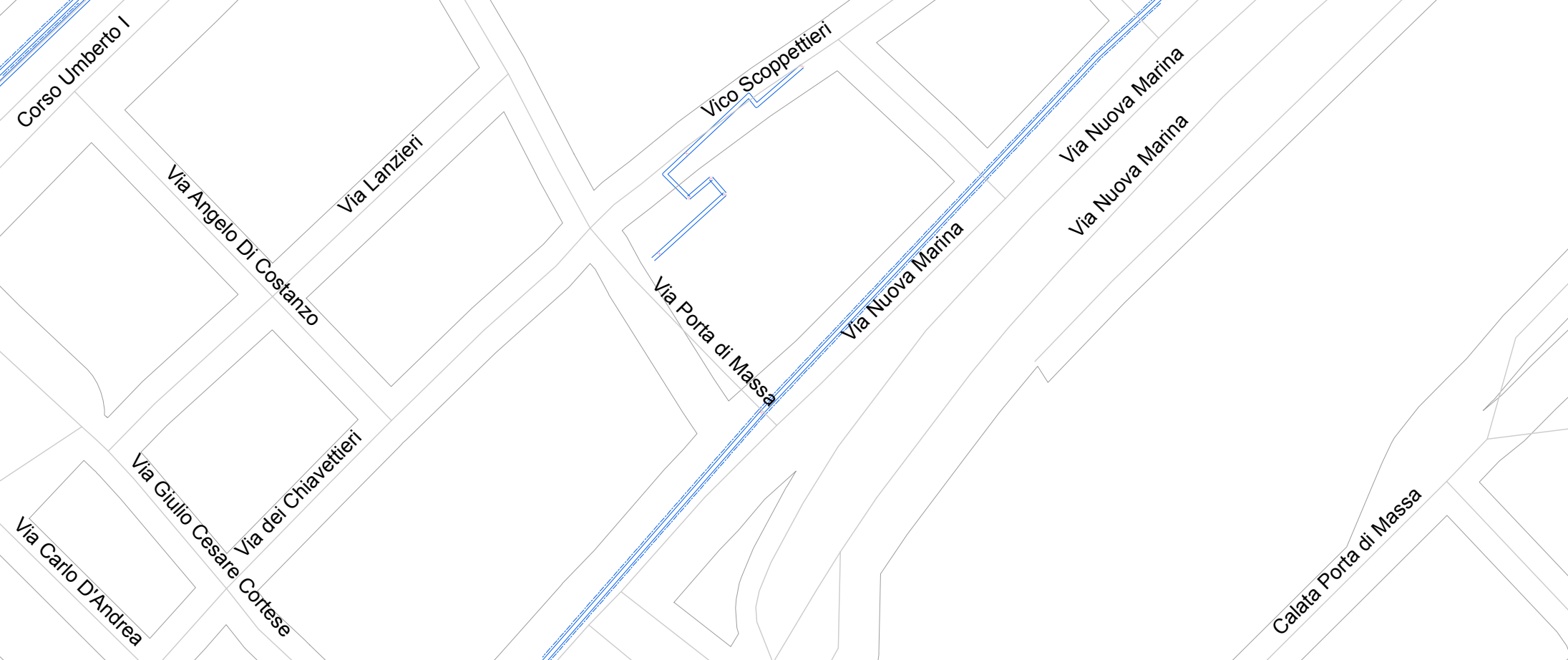
Via Santa Monica

Via Francesco Saverio Correria

Piazzetta Pontecorvo

Via Salvator Rosa

Vico delle Nocelle



Corso Umberto I

Via Angelo Di Costanzo

Via Lanzieri

Vico Scoppettieri

Via Porta di Massa

Via Nuova Manna

Via Nuova Marina

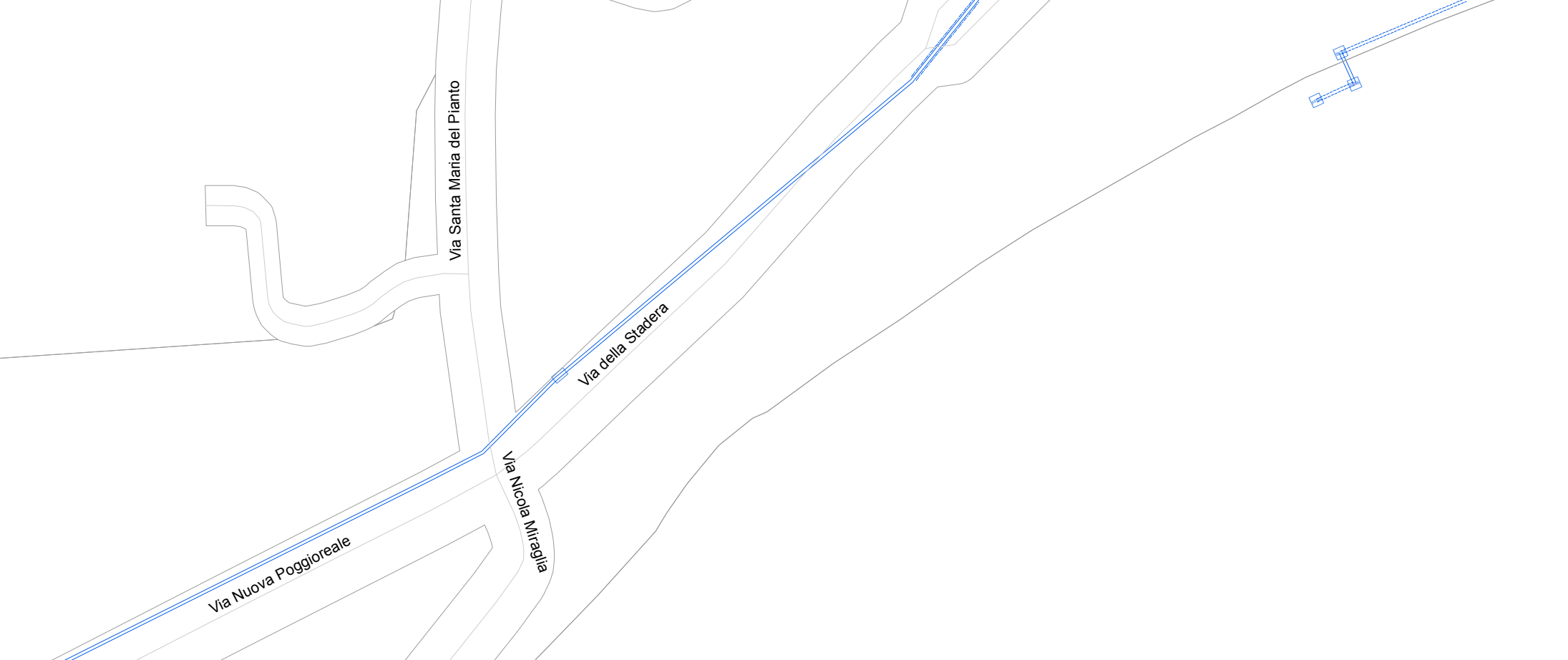
Via Nuova Marina

Via Giulio Cesare Cortese

Via dei Chiavettieri

Via Carlo D'Andrea

Calata Porta di Massa



Via Nuova Poggioreale

Via Santa Maria del Pianto

Via della Stadera

Via Nicola Miraglia

Vico Duchesca

Via Alessandro Poerio

Via San Giuseppe Calasanzio

Via Alessandro Poerio

Vico Settimo Duchesca

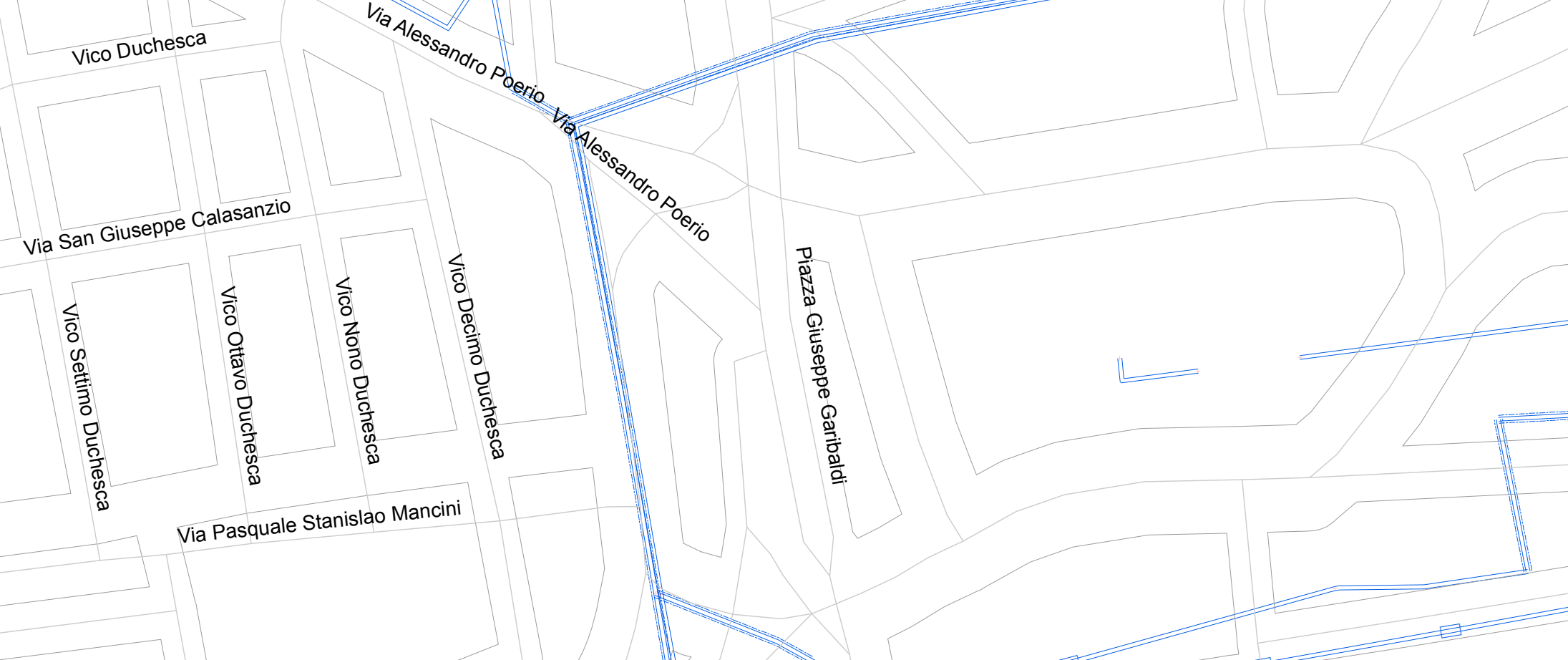
Vico Ottavo Duchesca

Vico Nono Duchesca

Vico Decimo Duchesca

Piazza Giuseppe Garibaldi

Via Pasquale Stanislao Mancini





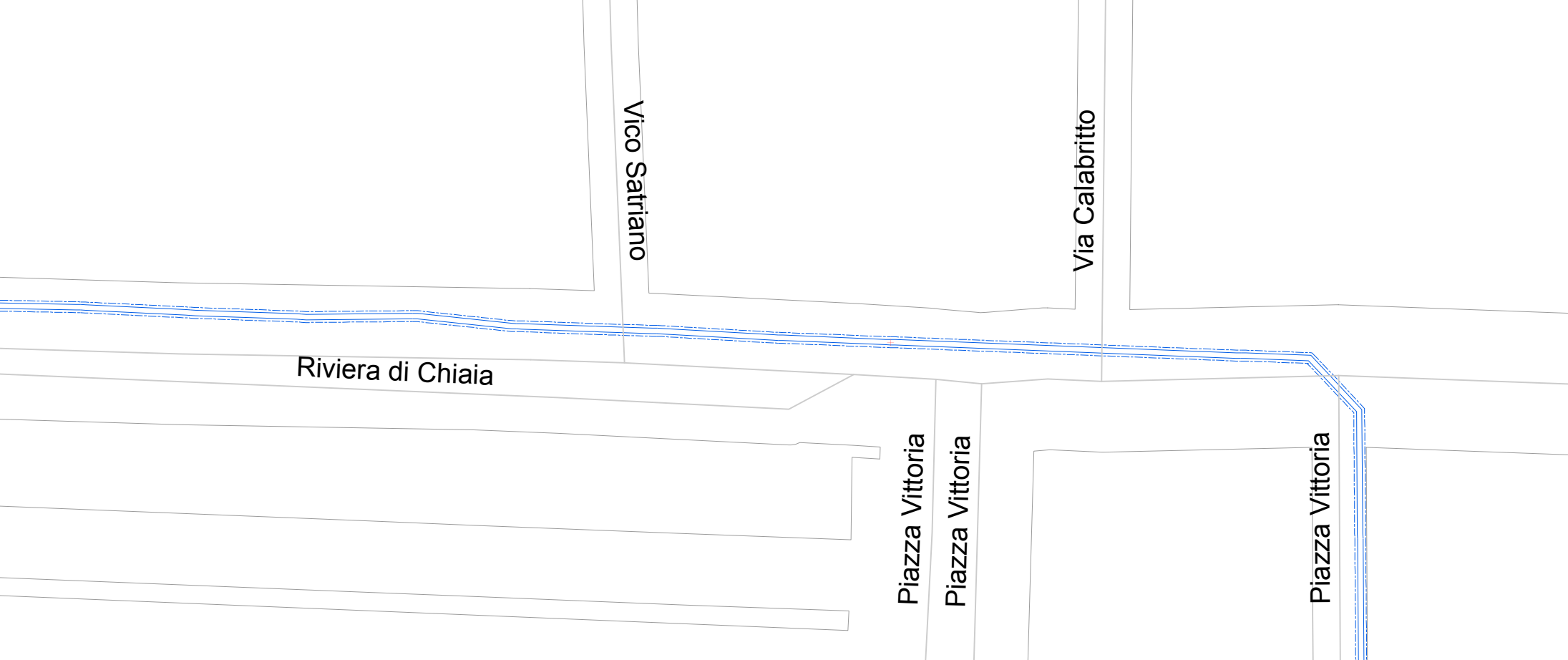
Via Orazio

Largo Sermoneta

Via Mergellina

Via Francesco Caracciolo

Largo Sermoneta
Via Posillipo



Vico Satriano

Via Calabritto

Riviera di Chiaia

Piazza Vittoria

Piazza Vittoria

Piazza Vittoria



Via Santa Teresa degli Scalzi

Via Salvator Rosa

Via Emico Pessina

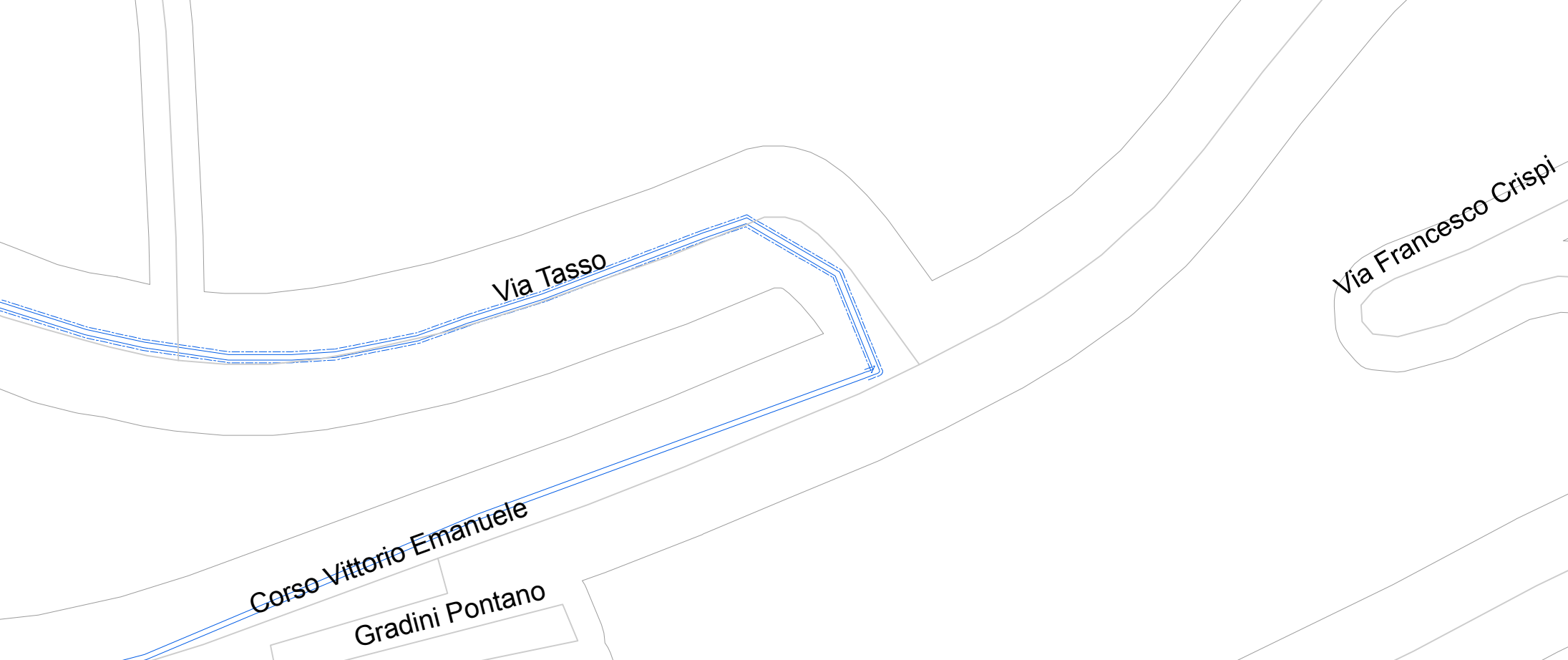
Via Salvatore Tommasi

Piazza Museo Nazionale

Piazza Cavour

Via Giuseppe Mancinelli

Via del Priorato



Via Tasso

Corso Vittorio Emanuele

Gradini Pontano

Via Francesco Crispi