



PG/2017/830175 del 27/10/2017

Direzione Pianificazione e Progetti

ALLEGATI 3,4,5

**Al Comune di Afragola**  
Settore Assetto Territorio  
Pec: [protocollo@pec.comune.afragola.na.it](mailto:protocollo@pec.comune.afragola.na.it)

**Al Comune di Casalnuovo**  
III Settore Pianificazione Urbanistica e LLPP  
Pec: [protocollogen.casalnuovo.na@pec.actalis.it](mailto:protocollogen.casalnuovo.na@pec.actalis.it)

**Al Comune di Casoria**  
Settore VIII  
Pianificazione e Controllo del Territorio  
Pec: [urbanistica@pec.comune.casoria.na.it](mailto:urbanistica@pec.comune.casoria.na.it)

**Al Comune di Napoli**  
Direzione Centrale  
Pianificazione e gestione del territorio – sito Unesco  
Servizio Pianificazione urbanistica generale  
Pec: [urbanistica@pec.comune.napoli.it](mailto:urbanistica@pec.comune.napoli.it)

e p.c.

**Alla Direzione Operazioni Sud**

**Alla Direzione Aeroportuale Campania**

**Alla Gesac S.p.A.**  
Pec: [protocollo@gesac.legalmail.it](mailto:protocollo@gesac.legalmail.it)

Oggetto: Aeroporto di Napoli Capodichino.  
Attuazione dell'art. 715 del Codice della Navigazione

Come è noto, al fine di tutelare l'interesse primario dello Stato a garantire la mobilità dei cittadini e la crescita economica del Paese attraverso lo sviluppo delle infrastrutture aeroportuali, il Codice della Navigazione preserva la capacità di sviluppo degli aeroporti, garantendo al contempo i più elevati livelli di sicurezza al territorio.

COMUNE DI NAPOLI  
SERVIZIO  
PIANIFICAZIONE URBANISTICA GENERALE



Per dare attuazione alle previsioni normative dell'articolo 715 del Codice della Navigazione, ENAC ha effettuato la valutazione del rischio contro terzi generato dall'attività di volo dell'aeroporto di Napoli.

In data 24 ottobre 2013 era stato già effettuato un incontro con codeste Amministrazioni nel corso del quale erano state approfondite le previsioni normative di settore e mostrati i risultati della valutazione condotta sullo stato attuale dell'epoca. Le relative curve isorischio erano quindi state recepite dai Comuni di Casoria e Napoli nei rispettivi piani di rischio, sui quali con nota prot. 124810 del 02/12/2016 l'Ente aveva espresso il parere di competenza.

In tale nota la scrivente aveva evidenziato che le esigenze di sviluppo sia urbanistico sia di nuove attività da autorizzare in fabbricati già esistenti, previste nelle aree prossime allo scalo di Napoli, avrebbero dovuto tener conto dei vincoli derivanti dall'attuazione dell'art. 715 del Codice della Navigazione.

Facendo seguito a quanto sopra, si trasmettono le:

- **Planimetria generale delle curve isorischio**
- **Planimetria delle curve isorischio testata pista 06**
- **Planimetria delle curve isorischio testata pista 24**

Si ricorda che la valutazione del rischio contro terzi è stata sviluppata sulla base di un volume di traffico movimenti di riferimento fissato dalla scrivente in condivisione con la società di gestione.

Codesti Comuni, conseguentemente, dovranno recepire nei propri strumenti urbanistici le misure di tutela previste nella *Policy di attuazione dell'art. 715 del Codice della Navigazione*, disponibile sul sito web della scrivente alla sezione Normativa>Normativa ENAC>Policy.

A tale fine, dovrà essere condotta un'analisi di confronto fra le previsioni dei vigenti strumenti urbanistici e le misure di tutela del territorio sopra citate.

Codesti Comuni dovranno perciò dare evidenza della modalità di recepimento delle modifiche apportate agli strumenti urbanistici di pianificazione e gestione del territorio per il recepimento dei vincoli previsti dall'attuazione del citato art. 715.

La scrivente rimane a disposizione per gli eventuali chiarimenti e confronti che codesti Comuni riterranno necessari.

Cordiali saluti  
Il Direttore  
Ing. Franco Conte

(documento informatico firmato digitalmente  
ai sensi dell'art. 24 D.Lgs. 82/2005 e ss.mm.ii)

(LAT/TAT no rif.)

COMUNE DI NAPOLI  
SEZIONE  
PIANIFICAZIONE URBANISTICA GENERALE

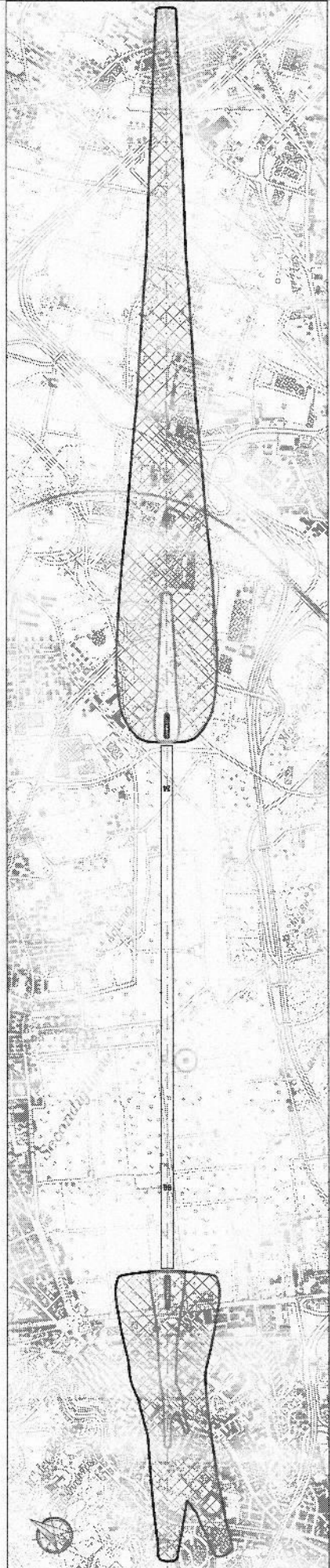
LEGENDA

AREA	
Alta Tutele	[Pattern]
Interna	[Pattern]
Intermedia	[Pattern]

AEROPORTO DI NAPOLI CAPODICHINO  
VALUTAZIONE DEL RISCHIO CONTRO TERZI  
art. 715 del Codice della Navigazione



**PLANIMETRIA GENERALE**  
Stato Futuro



scala 1:20'000

COMUNE DI NAPOLI  
UFFICIO  
PIANIFICAZIONE URBANISTICA GENERALE



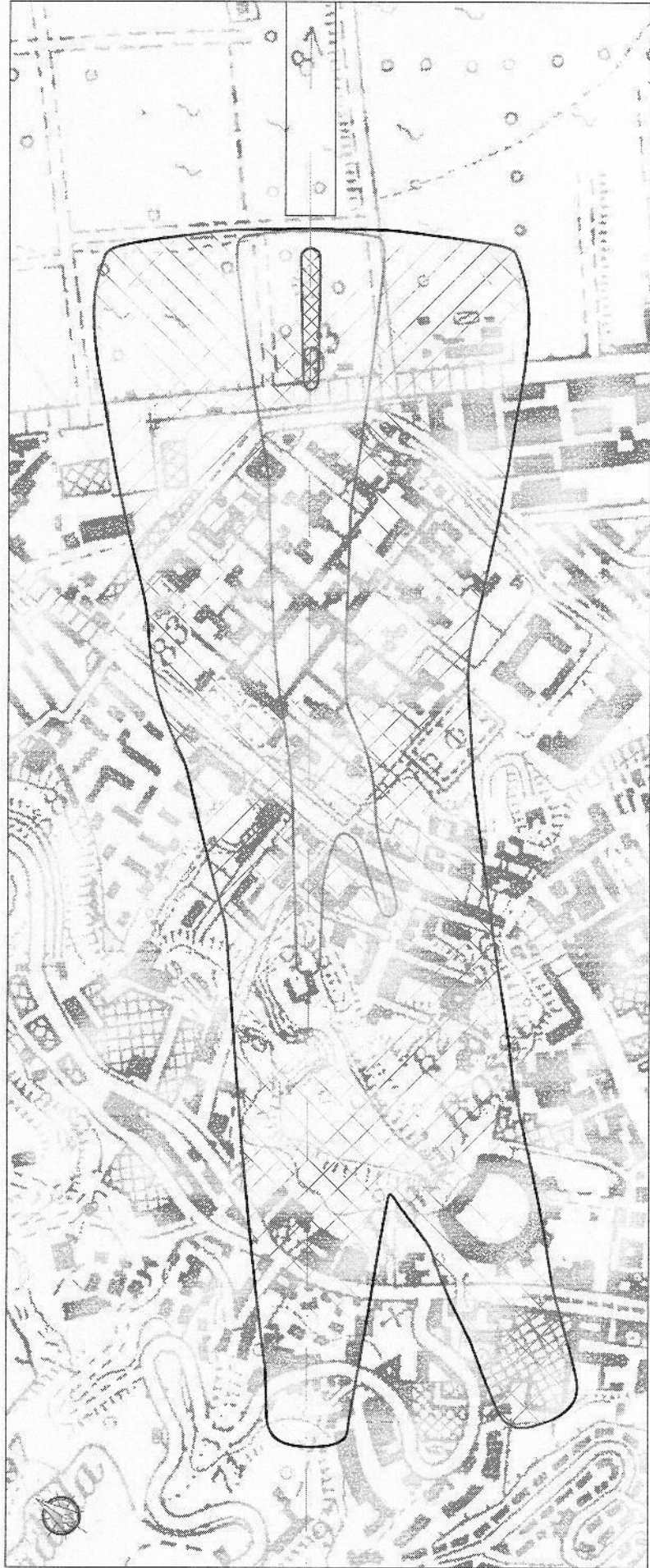
**LEGENDA**

<b>AREA</b>	
	Alla Tutela
	Interna
	Intermedia

**AEROPORTO DI NAPOLI CAPODICHINO**  
**VALUTAZIONE DEL RISCHIO CONTRO TERZI**  
 art. 715 del Codice della Navigazione



**TESTATA RWY 06**  
 Stato Futuro



scala 1:5'000

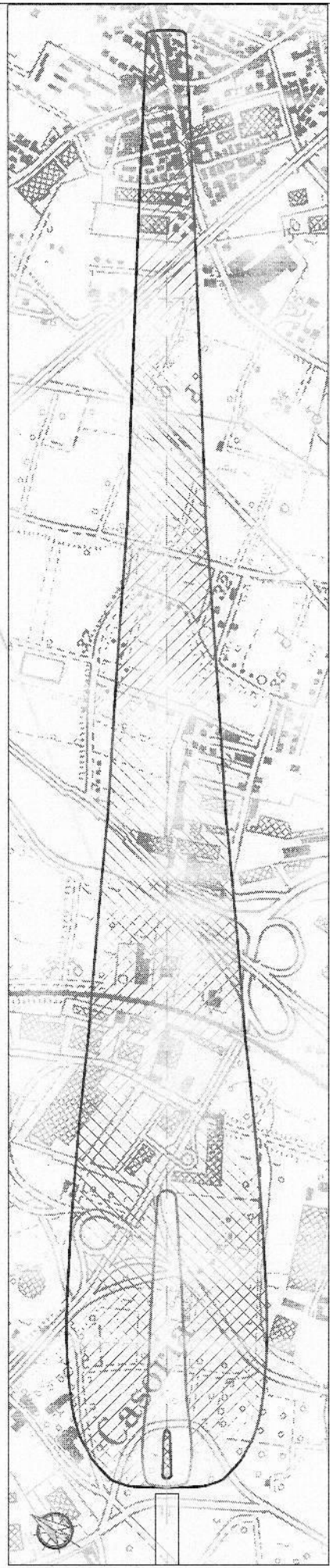


**AEROPORTO DI NAPOLI CAPODICHINO**  
**VALUTAZIONE DEL RISCHIO CONTRO TERZI**  
 art. 715 del Codice della Navigazione

**TESTATA RWY 24**  
 Stato Futuro

**LEGENDA**

AREA	
	Alta Tutela
	Interna
	Intermedia



scala 1:10'000