



COMUNE DI NAPOLI

DIREZIONE CENTRALE SVILUPPO ECONOMICO, RICERCA E MERCATO DEL LAVORO
SERVIZIO POLIZIA AMMINISTRATIVA
CONCESSIONE PER L'OCCUPAZIONE DI SUOLO PUBBLICO ANNESSO A PUBBLICI ESERCIZI AI
SENSI DELLA DELIBERA DI C.C. N° 71 DEL 10/12/2014 , della DELIBERA DI G.C. n.614 del
13/12/2018

Concessione n° 656 /P.E. Del 24/12/2018

rilasciata in data 14/01/2019

Procedimento Unico Autorizzatorio (PUO)

IL DIRIGENTE

Pratica N. 11477 - 2018 (Prot. Gen. N. 670745 - 2018)	
Del 19/07/2018	presentata da LEONE CIRO
CF: LNECRI61D28F839G	nella qualità di AMMINISTRATORE
Della società ALICE SOCIETA' COOPERATIVA SOCIALE O.N.L.U.S	
P.IVA 06773261216	con sede legale in NAPOLI, VIA MONTECALVARIO 32
Sede operativa in	VIA GIOVANNI MERLIANI 68
Dato atto del possesso del titolo giuridico abilitativo all'esercizio dell'attività di somministrazione:	
SCIA prot. 604079 del 02/07/2018 , chiusa con esito positivo.	
Rilevato che il possesso del titolo giuridico abilitativo all'esercizio dell'attività implica il regolare possesso in capo al concessionario dei requisiti di cui al D.Lgs 159/2011 e all'art. 71 del D.Lgs. 59/2010.	
Rilevato, altresì, che la comunicazione antimafia ha una validità di sei mesi dalla data di acquisizione (art. 86 comma 1 D. Lgs. 159/2011 e ss.mm.ii), il presente provvedimento, rilasciato in data successiva alla scadenza di validità della predetta documentazione antimafia, decade in caso di successiva accertata sussistenza di una delle cause di decadenza, di sospensione o di divieto di cui all'art. 67 del D. Lgs. 159/2011.	

Visto il Regolamento per l'occupazione di suolo pubblico e per l'applicazione del relativo Canone (C. O. S. A. P.), approvato con Deliberazione di Consiglio Comunale n. 22 del 30/3/2017, in particolare gli artt. 6,7, 8, 21, 22, 23, 24, 25, 26, 27 e 31.

il *Regolamento per l'occupazione di suolo pubblico per il ristoro all'aperto delle attività di somministrazione di alimenti e bevande e di vendita al dettaglio di prodotti alimentari confezionati e /o artigianali (di seguito Regolamento dehors)*, approvato con deliberazione di Consiglio

comunale n. 71 del 10/12/2014.

Verificata la completezza e la conformità delle dichiarazioni rese dal richiedente ai sensi del DPR 445/2000 sul possesso dei requisiti richiesti per l'ottenimento della concessione nonché sul rispetto delle condizioni e dei limiti imposti dal Regolamento nonché la completezza degli allegati tecnici.

Dato atto che non sussistono in capo al responsabile del procedimento e in capo al Dirigente situazioni di conflitto di interesse, anche potenziale.

Dato atto che per le problematiche insorte con la Soprintendenza in sede di rilascio dell'autorizzazione di propria competenza, per la mancanza di personale, per le carenze dell'applicativo SUAP e delle attrezzature tecniche a disposizione del servizio non è stato possibile rispettare i tempi del procedimento, stabiliti dal vigente Regolamento de hors.

Visto

il Regolamento di Polizia Urbana approvato con delibera di C.C. n. 46 del 9/3/2001 e s.m.i.;

il D.Lgs. 30 aprile 1992, n. 285 (Codice della Strada) e il relativo Regolamento di Attuazione;

il D.Lgs. 42/2004 e s.m.i.;

il D.Lgs. 267/2000 e s.m.i.;

la L. 241/90 e s.m.i.;

l'art. 6 bis della Legge 241/90 e s.m.i.;

gli artt. 6 e 7 del DPR 62/2013 e s.m.i.;

gli artt. 7 e 9 del Codice di Comportamento del Comune di Napoli, approvato con deliberazione di G.C. n. 254 del 24/04/2014 e modificato con deliberazione di G.C. n. 217 del 29/04/2017;

il D.Lgs. 25 maggio 2016 n. 97 che ha soppresso l'obbligo di pubblicazione dei provvedimenti di autorizzazione/concessione di cui all'art. 23 del D.Lgs. 33/2013;

il Piano Triennale di Prevenzione della Corruzione 2018-2020, aggiornato con deliberazione di G.C. n. 34 del 30/01/2018 e il relativo Allegato 3, denominato "Schede processi per area di rischio" che identifica gli eventi rischiosi correlati ai provvedimenti Concessori /Autorizzatori (rischi da R1 a R16) e le relative misure a presidio del rischio corruttivo di cui l'Amministrazione si è dotata, Allegato 3 bis.

Attestato che sono state rispettate le misure di mitigazione del rischio corruttivo di cui al succitato Piano Triennale di Prevenzione della Corruzione 2018-2020, aggiornato con deliberazione di G.C. n. 34 del 30/01/2018.

Attestata la regolarità e la correttezza dell'attività amministrativa e contabile, ai sensi dell'art. 147 bis comma 1 del D.Lgs. 267/2000 e s.m.i. e degli artt. 13 comma 1, lettera b e 17, comma 2 lettera a) del Regolamento del Sistema dei Controlli Interni approvato con deliberazione di C.C. n. 4 del 28/2/2013.

Vista la sottoscrizione della Dichiarazione di Intenti tra la Soprintendenza di Napoli ed il Comune di Napoli del 10/4/2017.

Vista la deliberazione di G.C. 614 del 13/12/2018

PROSPETTO DI DETERMINAZIONE DEL CANONE ANNO 2018

CATEGORIA COSAP	TARIFFA €	MQ	CANONE €
A	166,08	16	2657,28

**acquisito il pagamento di Euro 886,00 effettuato in data 4/01/2019 ai sensi dell'art. 31 del Regolamento per occupazione di suolo pubblico e l'applicazione del relativo canone (COSAP),
CONCEDE FINO AL 30 APRILE 2019**

Alla Società ALICE SOCIETA' COOPERATIVA SOCIALE O.N.L.U.S
l'occupazione di suolo pubblico nell'area prospiciente il pubblico esercizio sito in Napoli in
VIA GIOVANNI MERLIANI 68
per l'istallazione di arredi di minimo impatto, come da progetto allegato che costituisce parte integrante del presente atto, con il divieto di utilizzare teli verticali in pvc, paraventi, fioriere e pedana e ogni ulteriore elemento di arredo e con la prescrizione di depositare all'interno del locale gli arredi nei giorni e negli orari di chiusura dell'attività
con un ingombro totale di mq 16
CONCESSIONE CONTINUATIVA IN AREA A La concessione è valida fino al 30.04.2019.

AVVERTENZE

LA PRESENTE CONCESSIONE E' RILASCIATA CON FIRMA DIGITALE SU PIATTAFORMA SUAP ON LINE

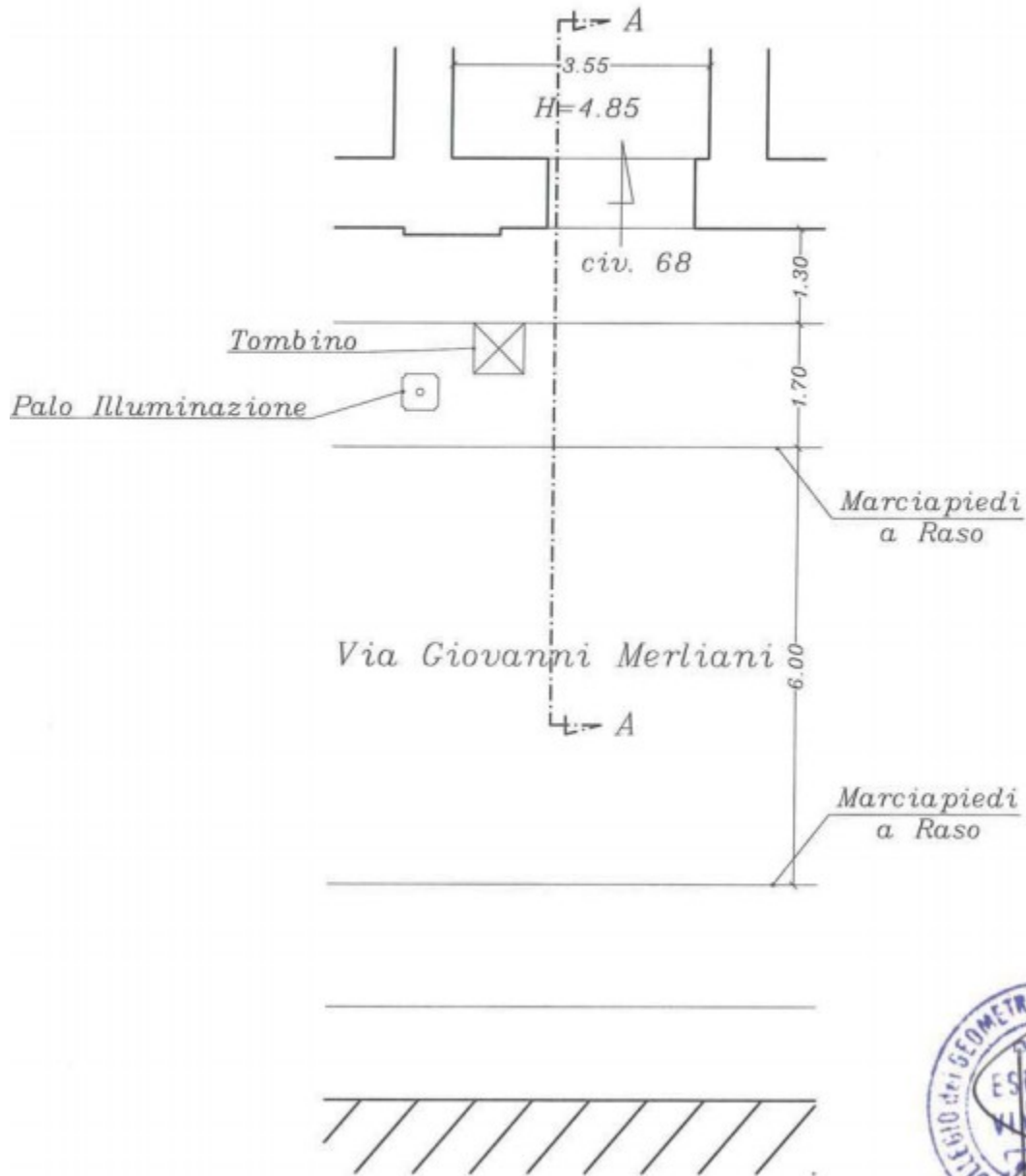
Il presente provvedimento sarà reso disponibile al Servizio tributario competente e alla Polizia Locale mediante pubblicazione nella sezione "Aree Tematiche" del sito istituzionale del Comune di Napoli.

I

Il Dirigente
Dott.ssa Rosaria Rossi

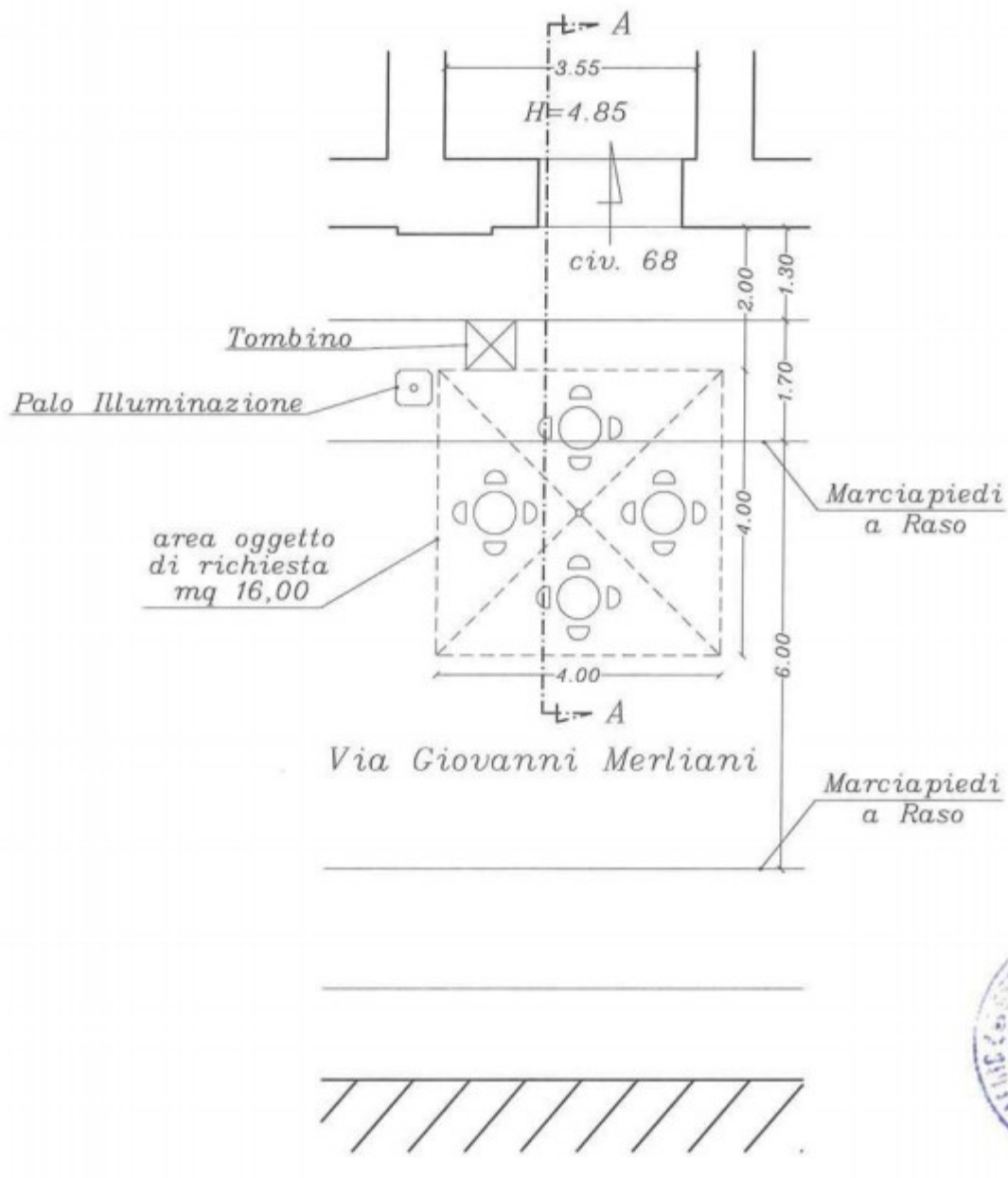
Planimetria Stato Attuale

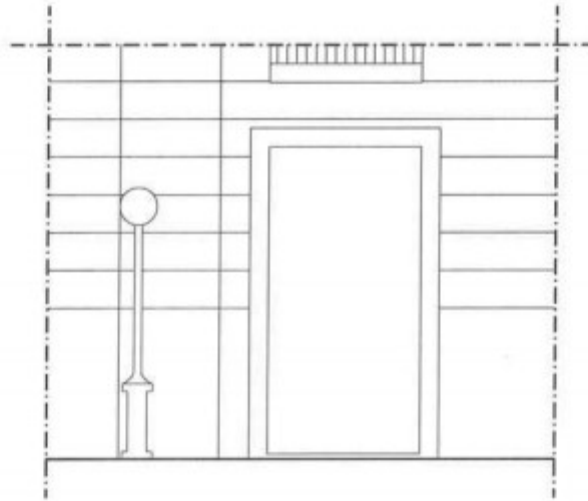
Scala 1:100



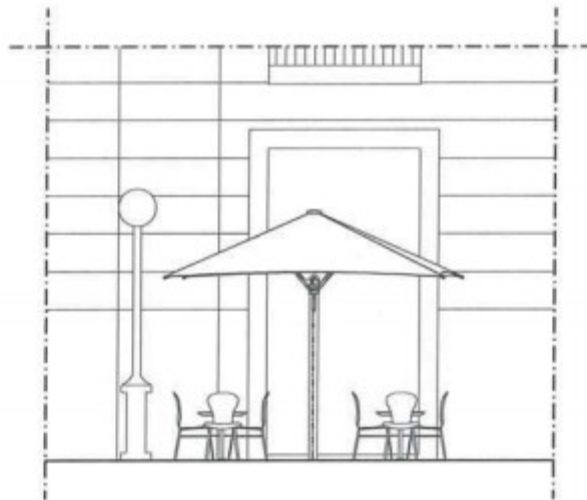
Planimetria di Progetto

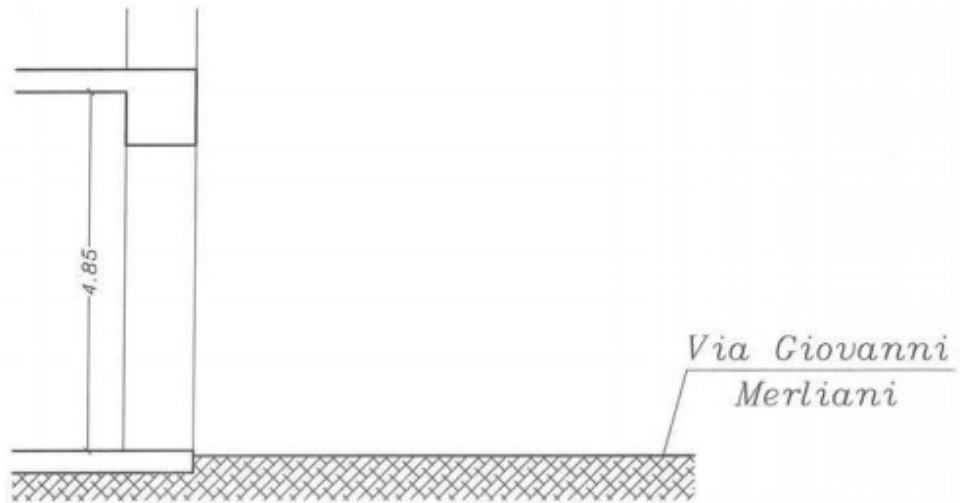
Scala 1:100





Prospetto Frontale di Progetto
Scala 1:100





Sezione A-A di Progetto

Scala 1:100

