



La tua  
**Campania**  
cresce in  
**Europa**

**COMUNE DI NAPOLI**

**Direzione centrale Infrastrutture, lavori pubblici e mobilità**

*Servizio Sistema delle infrastrutture di trasporto, delle opere pubbliche a rete e dei parcheggi*



## Grande progetto Riqualificazione urbana Napoli est

Riqualificazione urbanistica e ambientale via Miraglia e sottopasso esistente

### PROGETTO DEFINITIVO

**CdP Immobiliare\*:** COORDINAMENTO arch. Francesco Maione  
arch. Antonella Pazzanese

Timbro e firma

**Gruppo di progettazione**

**Infrastrutture e impianti:** IN.CO.SE.T. S.r.l. - a socio unico - ing. Claudio Troisi  
*Società di Ingegneria Consulenze e Servizi per l'Ambiente e il Territorio*



**Paesaggio:** LAND Milano S.r.l. - arch. Andreas Kipar

\* Attività prevista nell'ambito della convenzione urbanistica stipulata con il Comune di Napoli il 28 dicembre 2012, relativa all'intervento di reindustrializzazione dell'area ex Icmi di via Ferrante Imparato n. 501 - responsabile attuazione convenzione: arch. Giovanni Lanzuise

**Progettazione sicurezza:** Comune di Napoli - arch. Francesca Spera

**Redazione atti amministrativi:** Comune di Napoli - arch. Anna Rita Affortunato

**Responsabile del procedimento**

arch. Giuseppe Pulli

<b>Sezioni trasversali dei tracciati stradali</b>		DATA dicembre 2014	<b>Vi05</b>
		SCALA varie	

REVISIONE	DESCRIZIONE	DATA
01		
02		
03		





# Legenda

- Terreno
- Piano stradale
- Marciapiede

## Sottoservizi esistenti

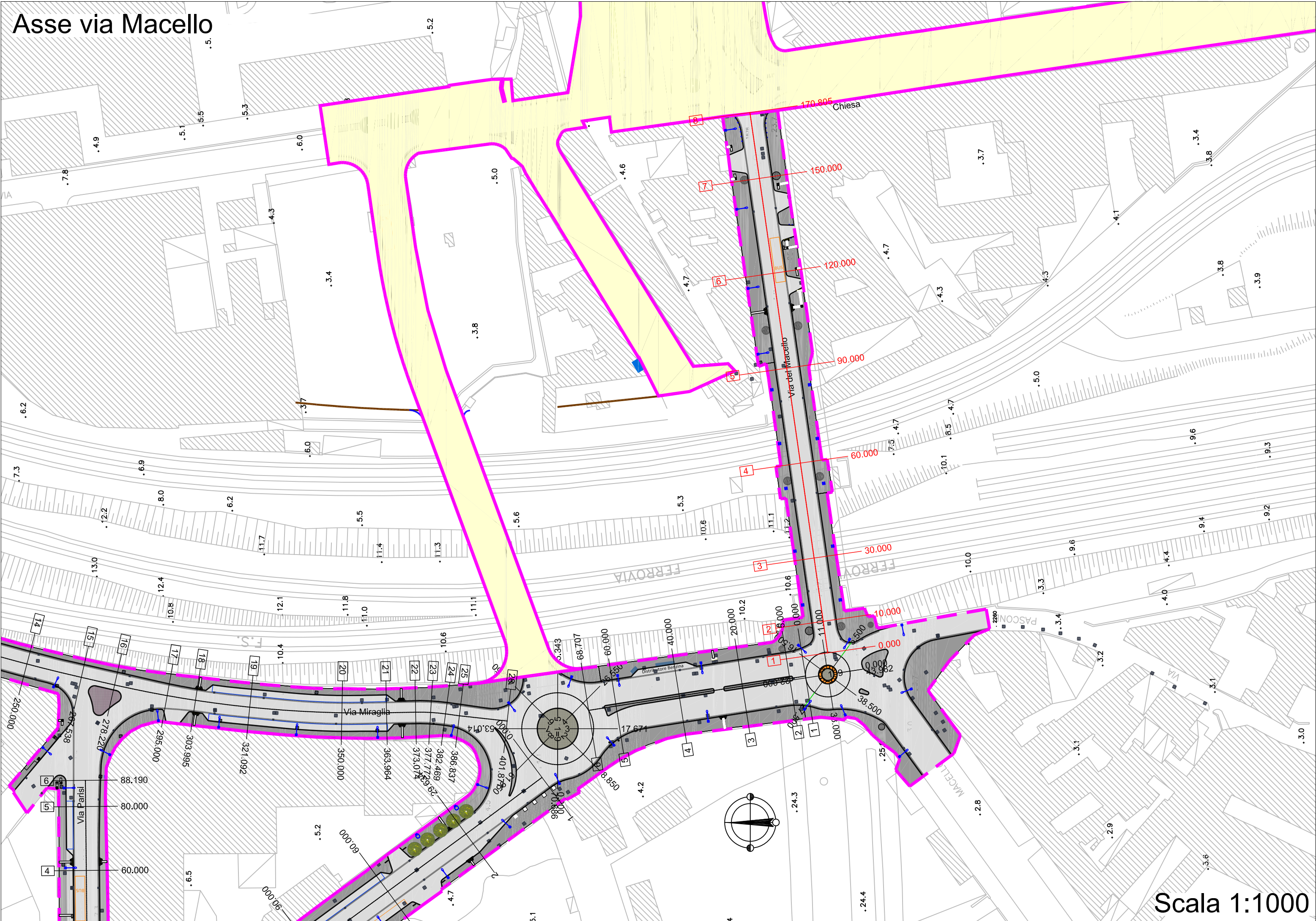
- ● Condotte fognarie
- ● Collettore Via De Roberto
- Canale San Severino
- Collettore Via Imparato
- Rete elettrica
- Rete idrica
- Rete gas
- Rete telefonica
- Rete fibra ottica

## Sottoservizi di progetto

- Condotte fognarie



# Asse via Marcello



Scala 1:1000



SEZIONE N. : 1 NON PRODOTTA  
RICADE NELLA ROTATORIA

SEZIONE N. : 2

QT. PROGETTO : 3.753

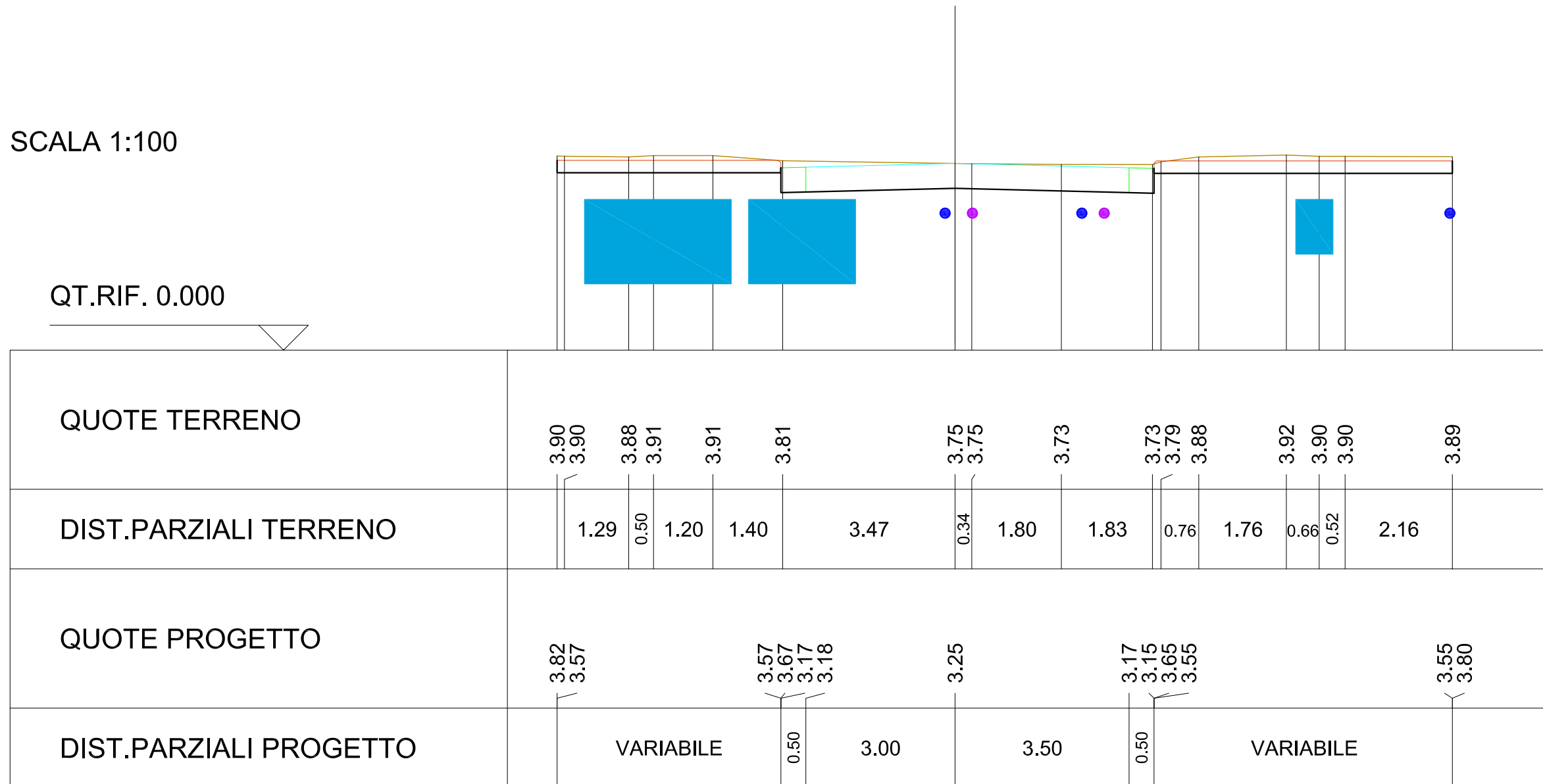
DIST.PROG. : 10.000

DIST.PREC. : 10.000

DIST.SUCC. : 20.000

SCALA 1:100

QT.RIF. 0.000





SEZIONE N. : 3

QT. PROGETTO : 4.120

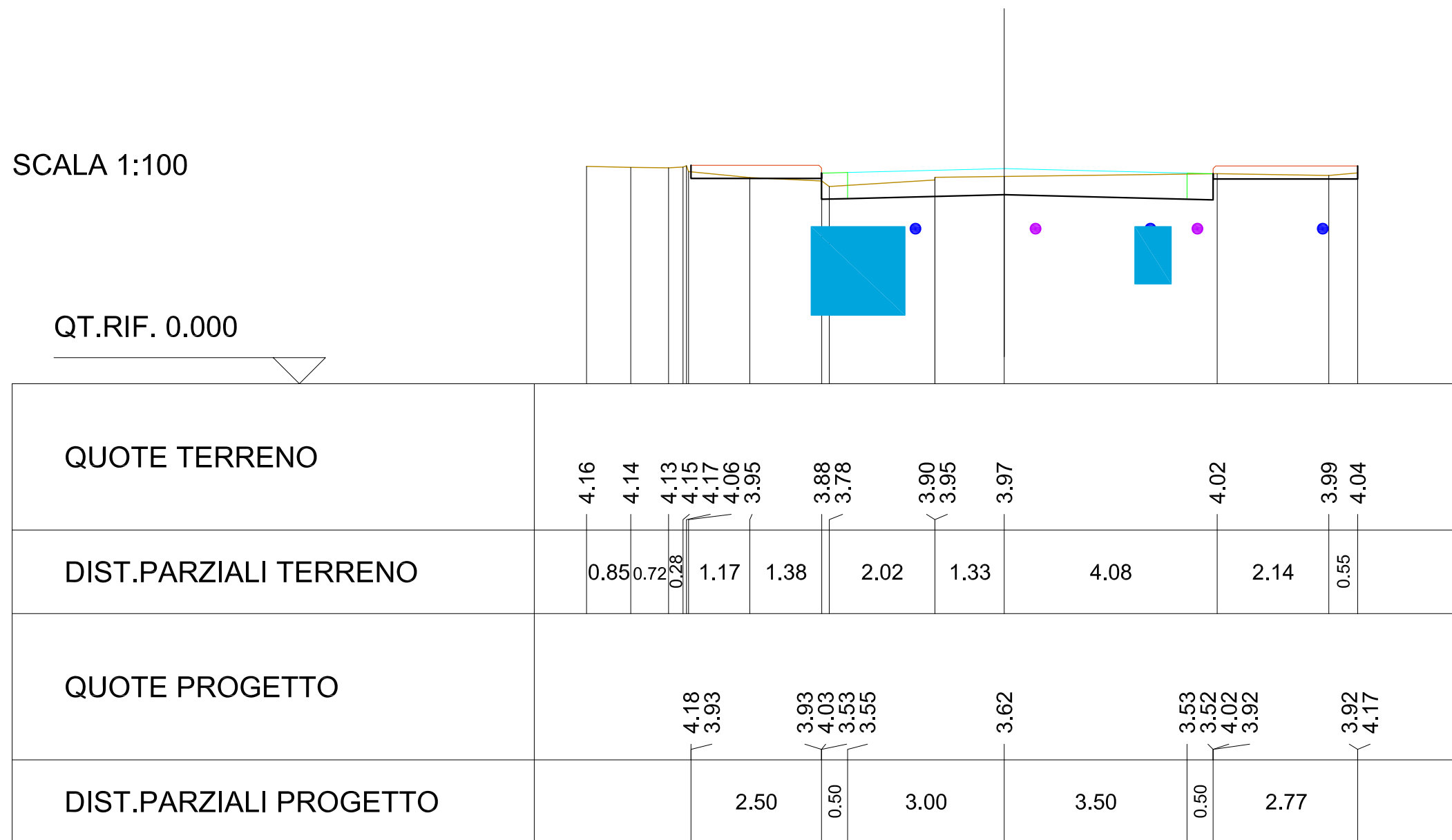
DIST.PROG. : 30.000

DIST.PREC. : 20.000

DIST.SUCC. : 30.000

SCALA 1:100

QT.RIF. 0.000



SEZIONE N. : 4

QT. PROGETTO : 4.639

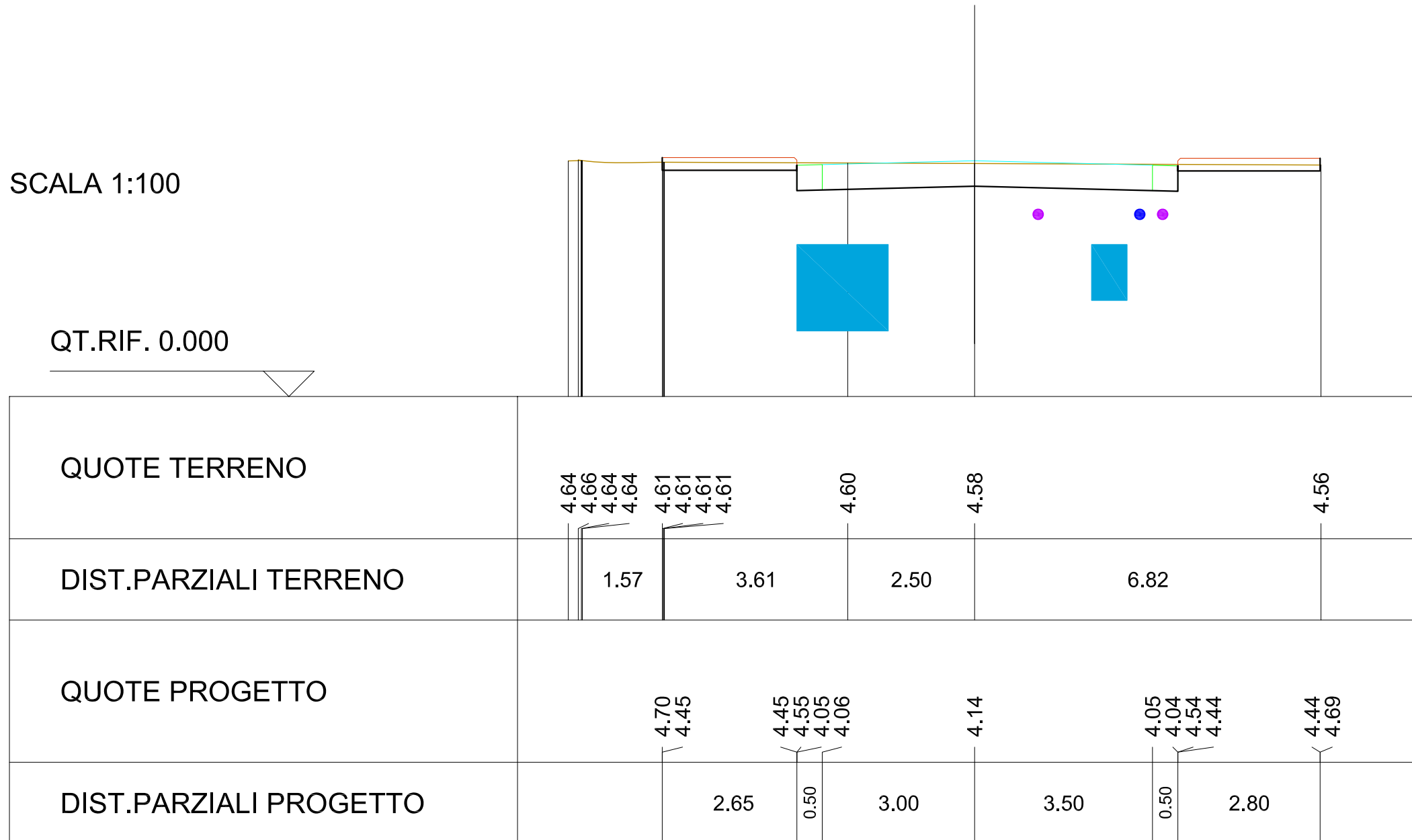
DIST.PROG. : 60.000

DIST.PREC. : 30.000

DIST.SUCC. : 30.000

SCALA 1:100

QT.RIF. 0.000





SEZIONE N. : 5

QT. PROGETTO : 4.550

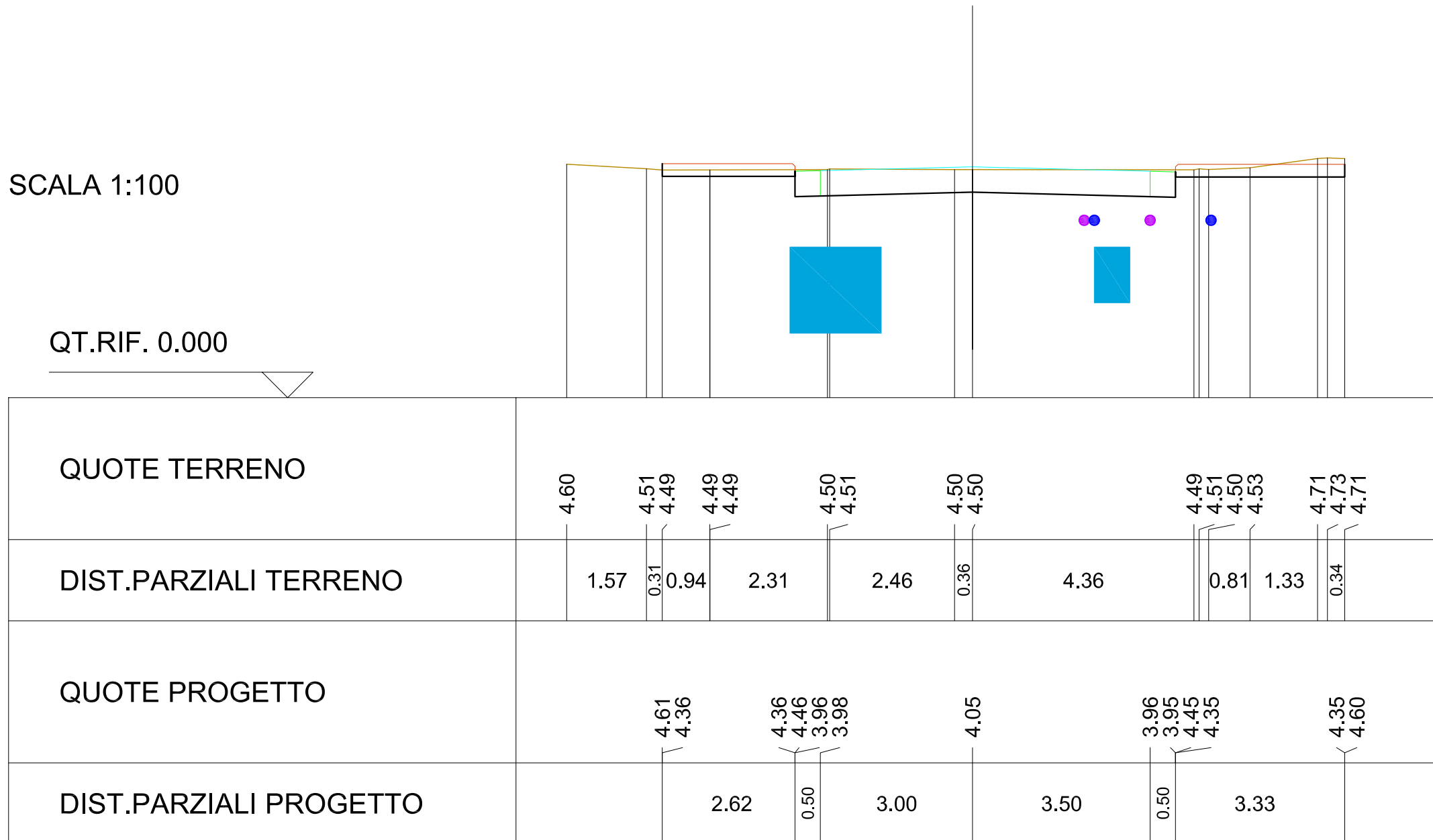
DIST.PROG. : 90.000

DIST.PREC. : 30.000

DIST.SUCC. : 30.000

SCALA 1:100

QT.RIF. 0.000



SEZIONE N. : 6

QT. PROGETTO : 4.421

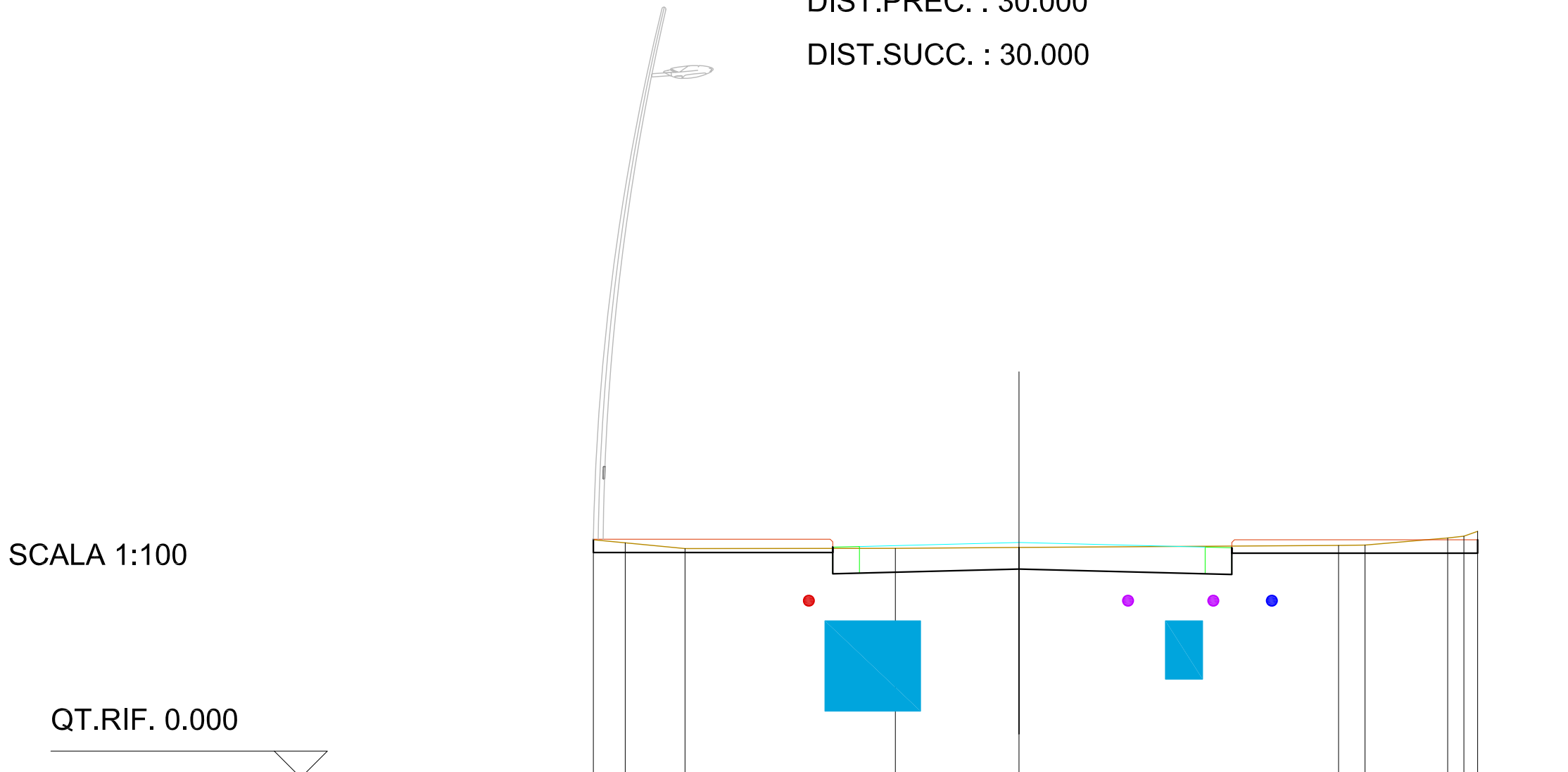
DIST.PROG. : 120.000

DIST.PREC. : 30.000

DIST.SUCC. : 30.000

SCALA 1:100

QT.RIF. 0.000



QUOTE TERRENO	4.47	4.41	4.31	4.31	4.33	4.37	4.37	4.51	4.54	4.63
DIST.PARZIALI TERRENO	0.60	1.12	3.96	2.32	6.01	0.50	1.55	0.30	0.26	
QUOTE PROGETTO	4.48	4.23	4.23	4.33	3.83	3.82	4.32	4.22	4.22	4.47
DIST.PARZIALI PROGETTO		4.50	0.50	3.00	3.50	0.50	4.62			



SEZIONE N. : 7

QT. PROGETTO : 4.194

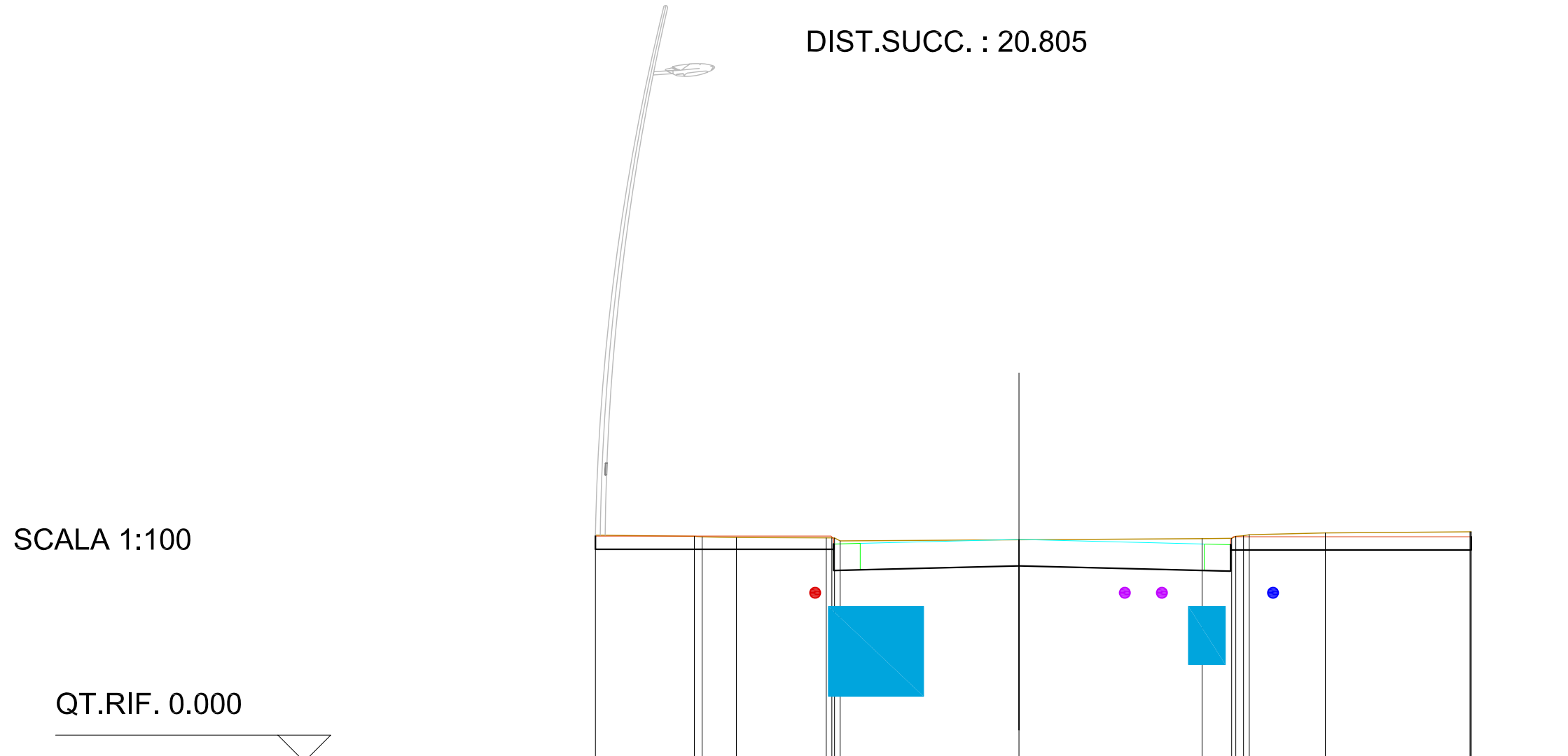
DIST.PROG. : 150.000

DIST.PREC. : 30.000

DIST.SUCC. : 20.805

SCALA 1:100

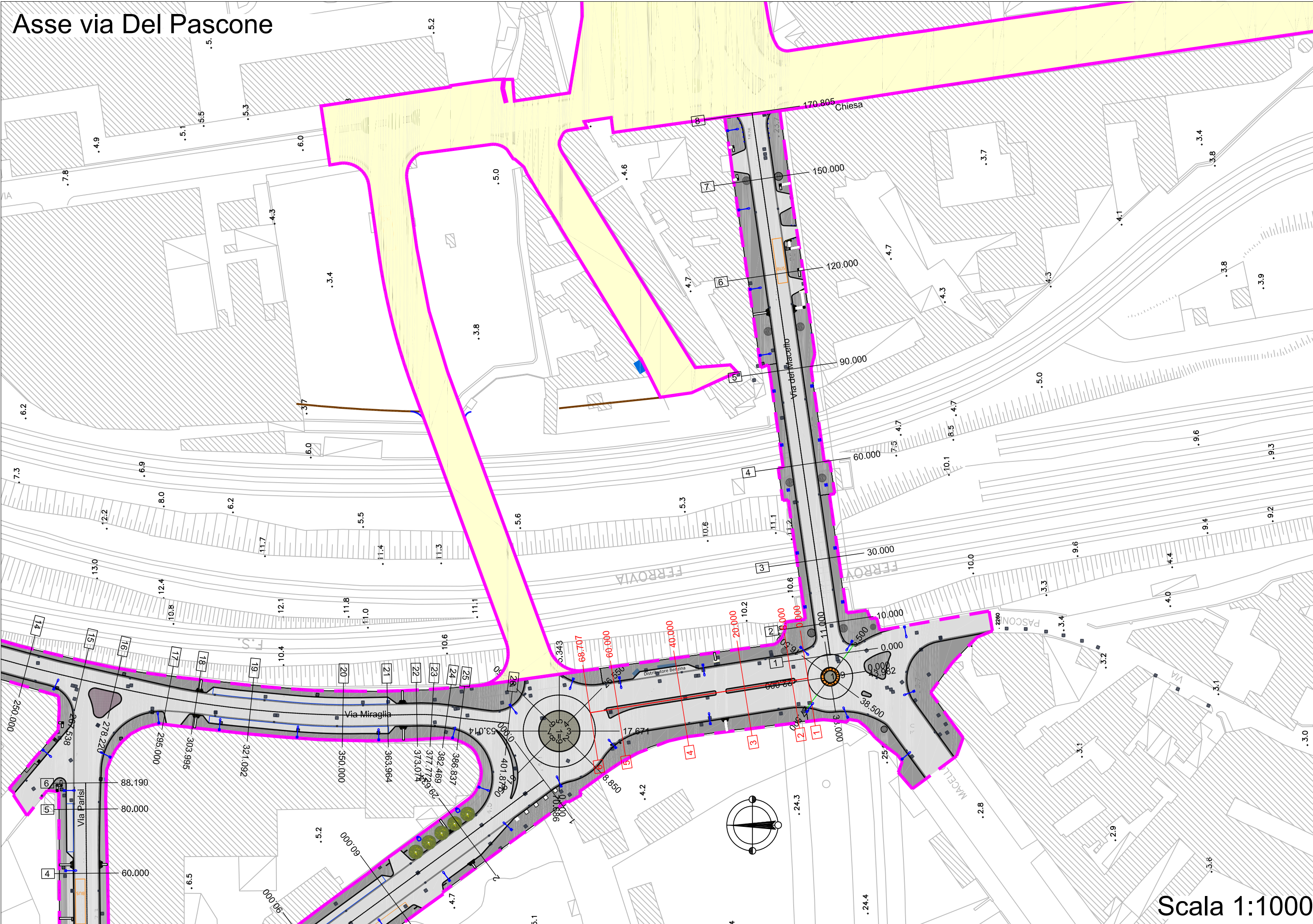
QT.RIF. 0.000



QUOTE TERRENO	4.27	4.25 4.24 4.23	4.22 4.22 4.22 4.17	4.19	4.21 4.21 4.25 4.26 4.28	4.32	4.34 4.34 4.34	
DIST.PARZIALI TERRENO	1.87	0.65	1.70	3.38	3.46	0.56	1.44	2.73
QUOTE PROGETTO	4.26 4.01	4.01 4.11 3.61 3.62	3.69	3.61 3.59 4.09 3.99	3.99 4.24			
DIST.PARZIALI PROGETTO	4.50	0.50	3.00	3.50	4.54			



# Asse via Del Pascone



Scala 1:1000

SEZIONE N. : 1 NON PRODOTTA  
RICADE NELLA ROTATORIA

SEZIONE N. : 2

QT. PROGETTO : 3.412

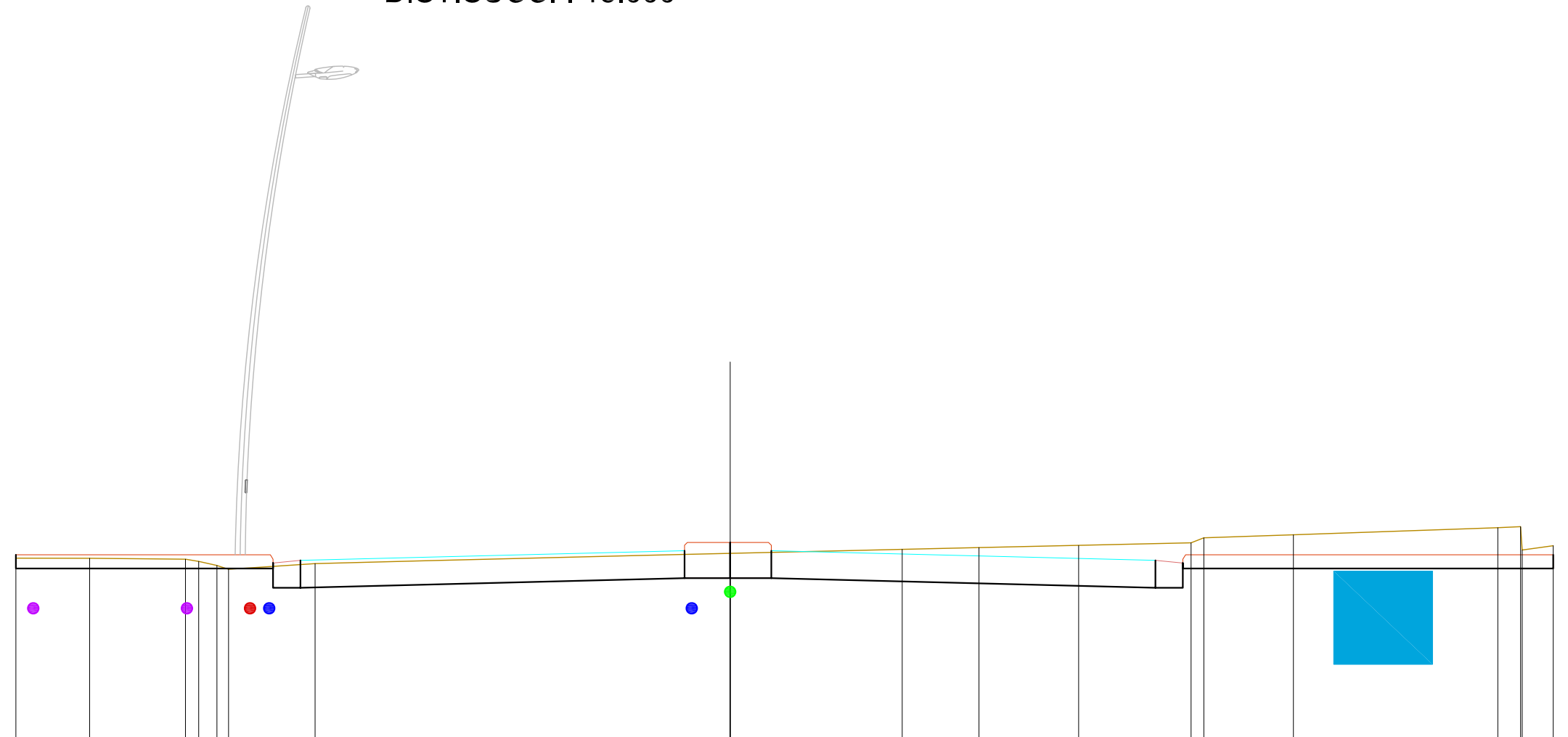
DIST.PROG. : 5.000

DIST.PREC. : 5.000

DIST.SUCC. : 15.000

SCALA 1:100

QT.RIF. 0.000



QUOTE TERRENO

3.28 3.27 3.26 3.22 3.14 3.07 3.18 3.36 3.44 3.47 3.51 3.55 3.65 3.70 3.83 3.85 3.42 3.50

DIST.PARZIALI TERRENO

1.35 1.74 0.24 0.33 1.58 7.56 3.14 1.40 1.82 2.05 1.63 3.73 0.42 0.57

QUOTE PROGETTO

3.34 3.09 3.09 3.19 2.74 2.74 3.24 3.41 2.91 2.91 3.56 2.91 2.91 3.41 2.91 3.24 2.74 2.74 3.19 3.09 3.09 3.34

DIST.PARZIALI PROGETTO

4.69 0.50 7.00 0.83 0.75 7.00 0.50 6.75



SEZIONE N. : 3

QT. PROGETTO : 3.446

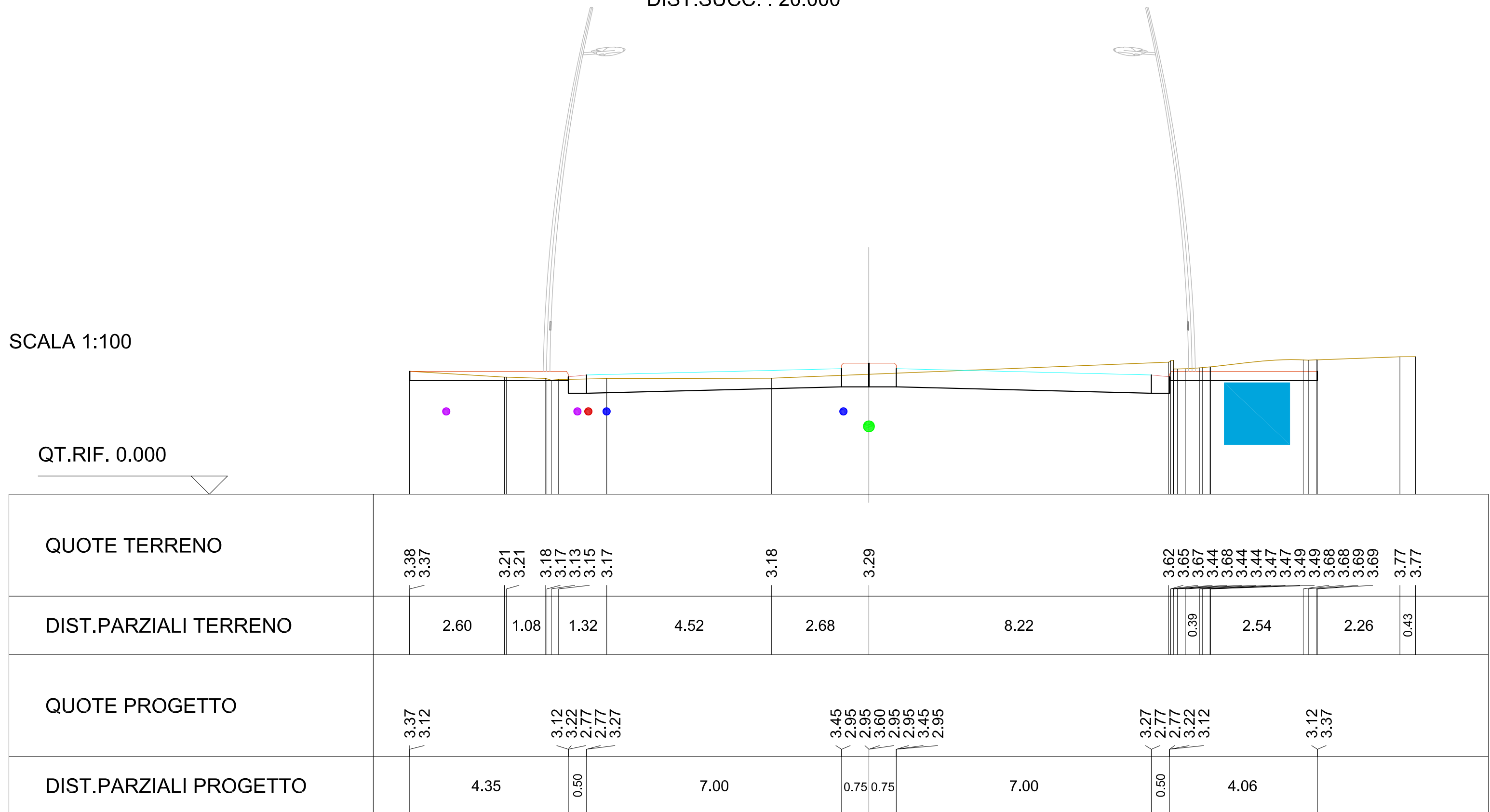
DIST.PROG. : 20.000

DIST.PREC. : 15.000

DIST.SUCC. : 20.000

SCALA 1:100

QT.RIF. 0.000



SEZIONE N. : 4

QT. PROGETTO : 3.494

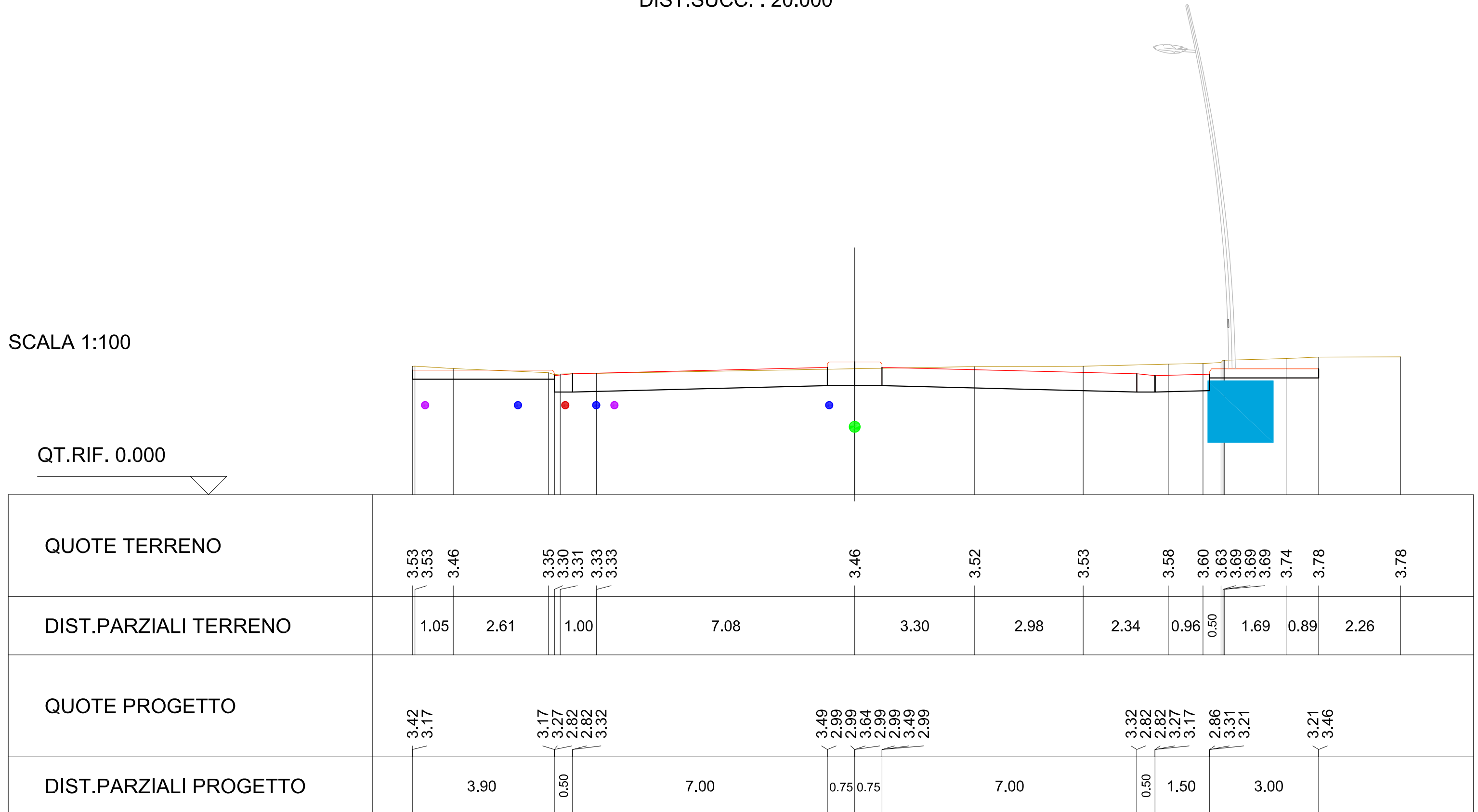
DIST.PROG. : 40.000

DIST.PREC. : 20.000

DIST.SUCC. : 20.000

SCALA 1:100

QT.RIF. 0.000



SEZIONE N. : 5

QT. PROGETTO : 3.752

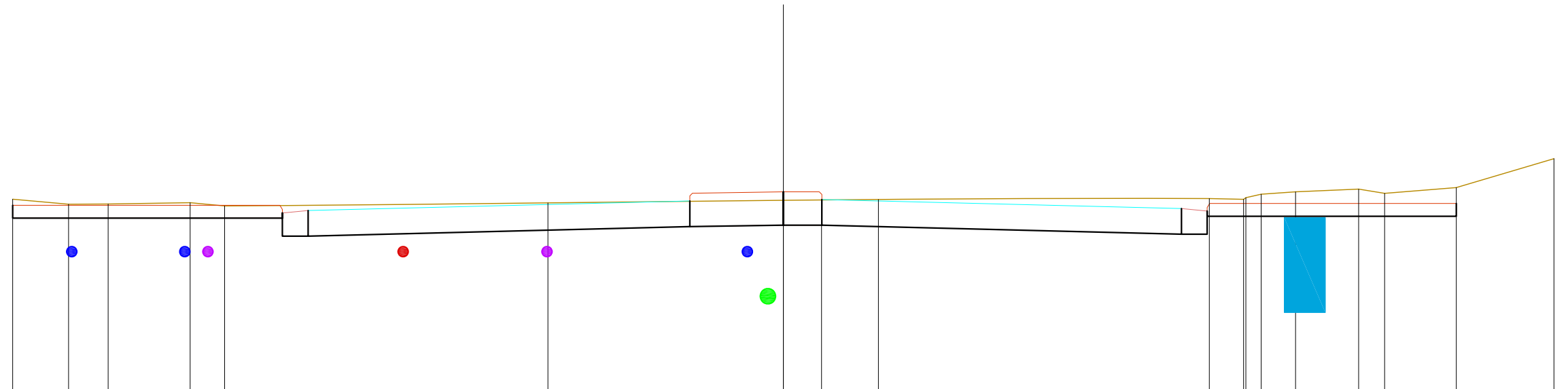
DIST.PROG. : 60.000

DIST.PREC. : 20.000

DIST.SUCC. : 8.707

SCALA 1:100

QT.RIF. 0.000



QUOTE TERRENO	3.76	3.66	3.66	3.69	3.63		3.69		3.74	3.75	3.75		3.77	3.76	3.79	3.86	3.90	3.96	3.87	3.98	4.55	
DIST.PARZIALI TERRENO	1.09	0.77	1.60	0.67		6.29		4.58	0.74	1.11		6.44	0.67	0.30	0.67	1.23	0.51	1.40		1.90		
QUOTE PROGETTO	3.64	3.39				3.39	3.48	3.04	3.04	3.54	3.04		3.22	3.72	3.22		3.25	3.90	3.25	3.25	3.75	3.25
DIST.PARZIALI PROGETTO			5.25		0.50		7.43		1.82	0.75		7.00		0.50		4.85				3.43	3.68	

SEZIONE N. : 6 NON PRODOTTA  
RICADE NELLA ROTATORIA



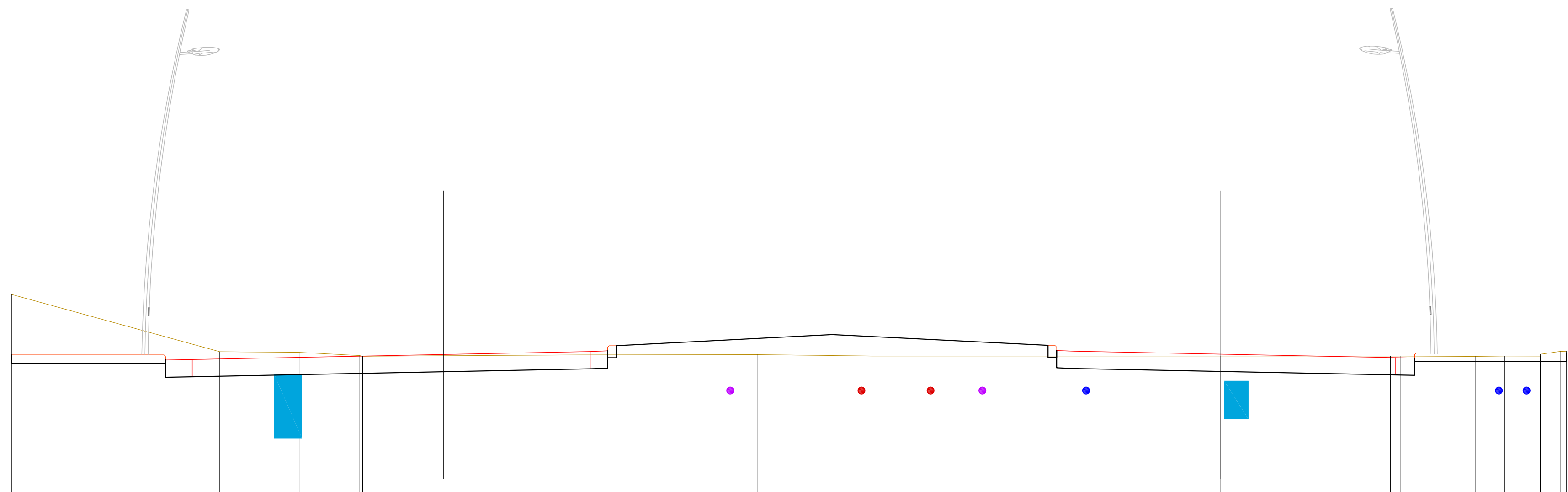


SEZIONE N. : 5  
 QT. PROGETTO : 4.068  
 DIST.PROG. : 35.343

SEZIONE N. : 1 = 9  
 QT. PROGETTO : 4.077  
 DIST.PROG. : 0.000  
 DIST.SUCC. : 8.850

SCALA 1:100

QT.RIF. 0.000



QUOTE TERRENO	5.81		4.15	4.14	4.13	4.04	4.02		4.06		4.07		4.02		4.02		4.02	4.02	4.01	4.01	4.02	4.02	4.07	4.16	4.16	
DIST.PARZIALI TERRENO		6.03		0.74	1.56	1.75		6.27		5.17		3.30		10.10		4.91		0.30	2.15	0.77	1.03	0.57				
QUOTE PROGETTO	4.11	3.86		3.86	3.96	3.41	3.42		3.57		3.65	3.67	4.17	3.97	3.97	4.32		4.64		4.33	3.98	3.98	4.18	3.68	3.66	
DIST.PARZIALI PROGETTO		4.46		0.77		7.27		4.25		0.50	0.25		6.25		6.25		4.25		5.05		0.56		4.39			

SEZIONE N. : 6  
 QT. PROGETTO : 4.160  
 DIST.PROG. : 44.250

SEZIONE N. : 2  
 QT. PROGETTO : 3.864  
 DIST.PROG. : 8.850  
 DIST.PREC. : 8.850  
 DIST.SUCC. : 8.821

SCALA 1:100

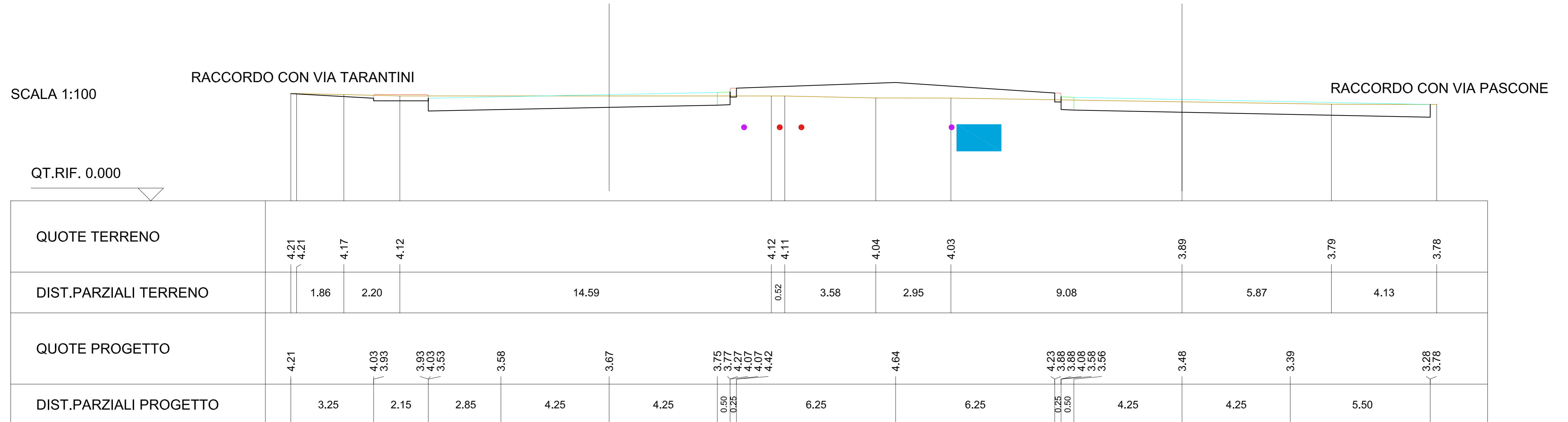
QT.RIF. 0.000

QUOTE TERRENO	4.72 4.64	4.34 4.35 4.37	4.34	4.23 4.18 4.11	4.09 4.10	4.13	4.14	4.16 4.15	4.14	3.81	3.72 3.71 3.69	3.77	3.91		
DIST.PARZIALI TERRENO	0.35 1.31	1.93	2.69	0.36 1.36	0.57	5.40	1.46	1.80 0.27	1.05	16.31	4.89	0.37 0.79	1.75		
QUOTE PROGETTO	4.21 3.96			3.96 4.06 3.56 3.57		3.66		3.74 3.76 4.26 4.06 4.06 4.41	4.64		4.12 3.77 3.77 3.97 3.47 3.45	3.36	3.28 3.27 3.77 3.67	3.67 3.92	
DIST.PARZIALI PROGETTO		7.39		0.52	4.59		4.25	0.50 0.25	6.25		6.25	0.25 0.50	4.25	4.25	0.50 3.23

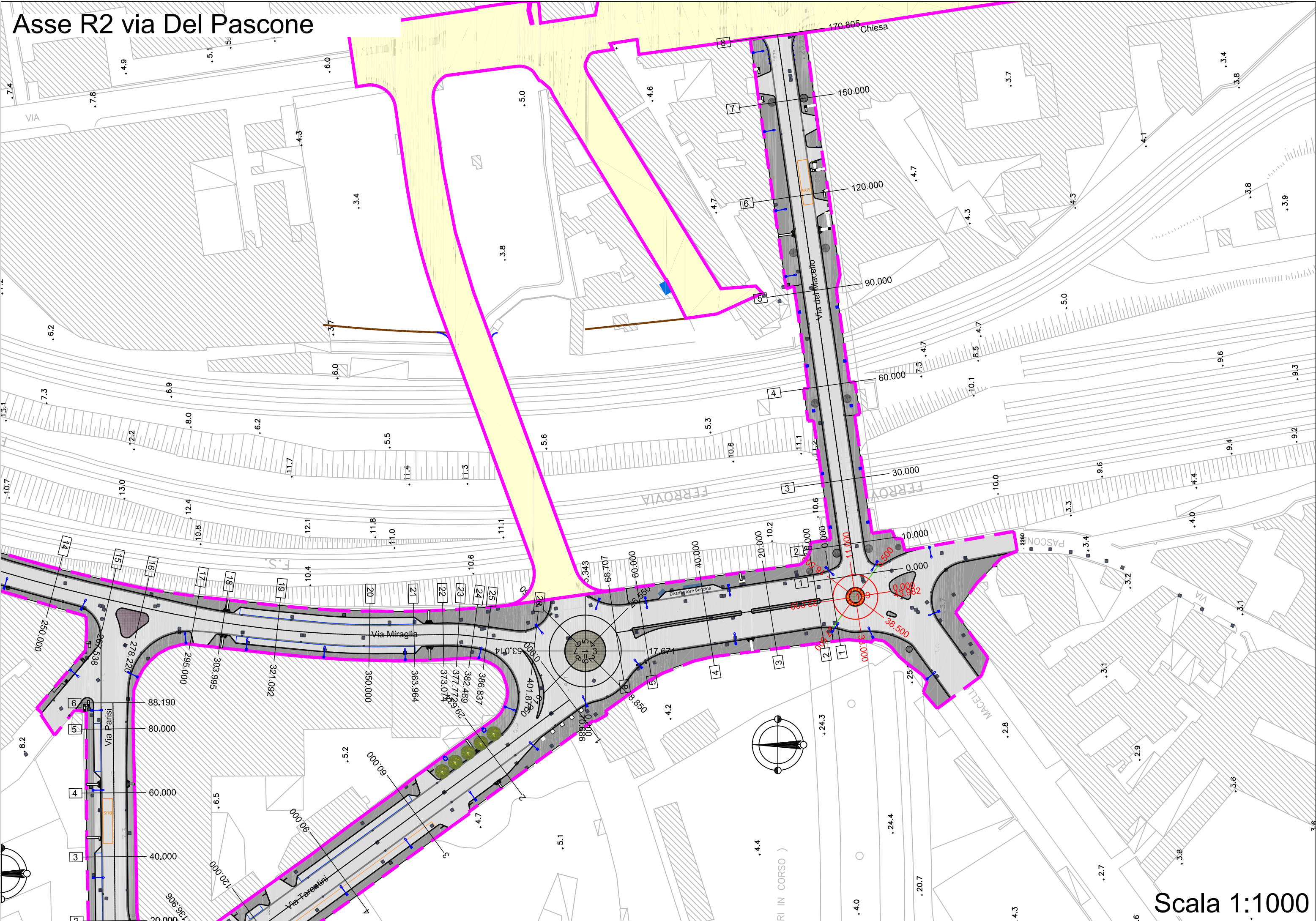


SEZIONE N. : 8  
 QT. PROGETTO : 4.169  
 DIST.PROG. : 61.950

SEZIONE N. : 4  
 QT. PROGETTO : 3.978  
 DIST.PROG. : 26.550  
 DIST.PREC. : 8.879  
 DIST.SUCC. : 8.793



# Asse R2 via Del Pascone



Scala 1:1000

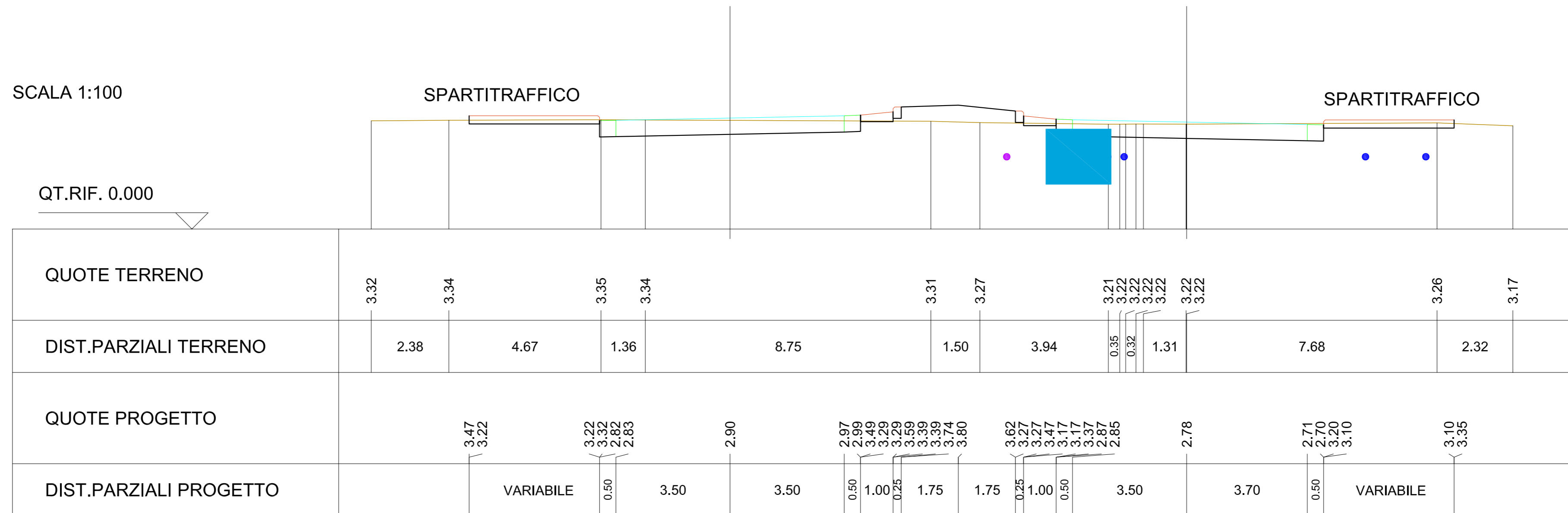


SEZIONE N. : 5  
 QT. PROGETTO : 3.405  
 DIST.PROG. : 22.000

SEZIONE N. : 1  
 QT. PROGETTO : 3.281  
 DIST.PROG. : 0.000  
 DIST.SUCC. : 5.500

SCALA 1:100

QT.RIF. 0.000



SEZIONE N. : 6  
 QT. PROGETTO : 3.243  
 DIST.PROG. : 27.500

SEZIONE N. : 2  
 QT. PROGETTO : 3.462  
 DIST.PROG. : 5.500  
 DIST.PREC. : 5.500  
 DIST.SUCC. : 5.500

SCALA 1:100

QT.RIF. 0.000

QUOTE TERRENO	3.28	3.27	3.23	3.22	3.15	3.15	3.14		3.32	3.37	3.40	3.41	3.44	3.64	3.80	3.82	3.84	3.84	3.83	
DIST.PARZIALI TERRENO	1.24	2.29	0.48	1.19	1.93			12.74		2.84	1.37	0.38	1.68	4.35	2.30	0.60	0.84			
QUOTE PROGETTO	3.29	3.04			3.04	3.14	2.64	2.65	2.74	2.81	2.83	3.33	3.13	3.13	3.43	3.23	3.23	3.58	3.80	
DIST.PARZIALI PROGETTO			VARIABLE		0.50	3.50		3.50	0.50	1.00	0.25	1.75	1.75	0.25	1.00	0.50	3.50	2.96	4.80	
														0.50	VARIABLE				3.26	3.51

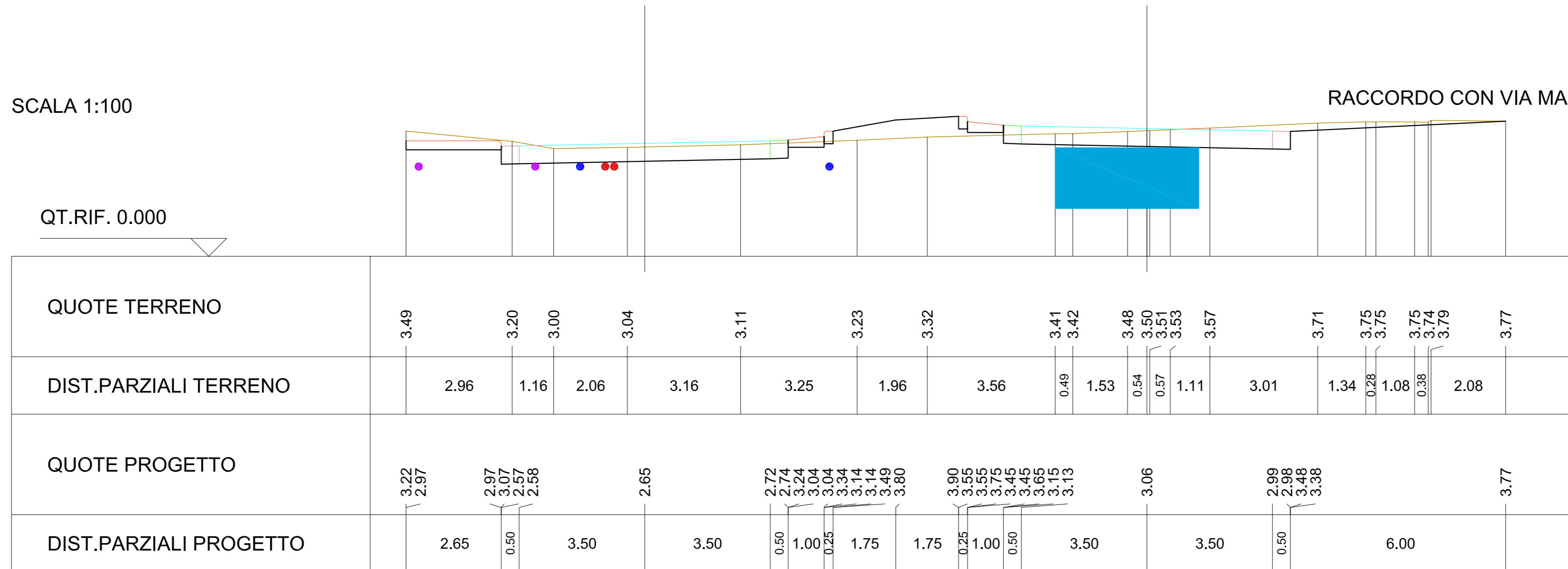
SEZIONE N. : 7  
 QT. PROGETTO : 3.149  
 DIST.PROG. : 33.000

SEZIONE N. : 3  
 QT. PROGETTO : 3.561  
 DIST.PROG. : 11.000  
 DIST.PREC. : 5.500  
 DIST.SUCC. : 5.500

SCALA 1:100

QT.RIF. 0.000

RACCORDO CON VIA MACELLO



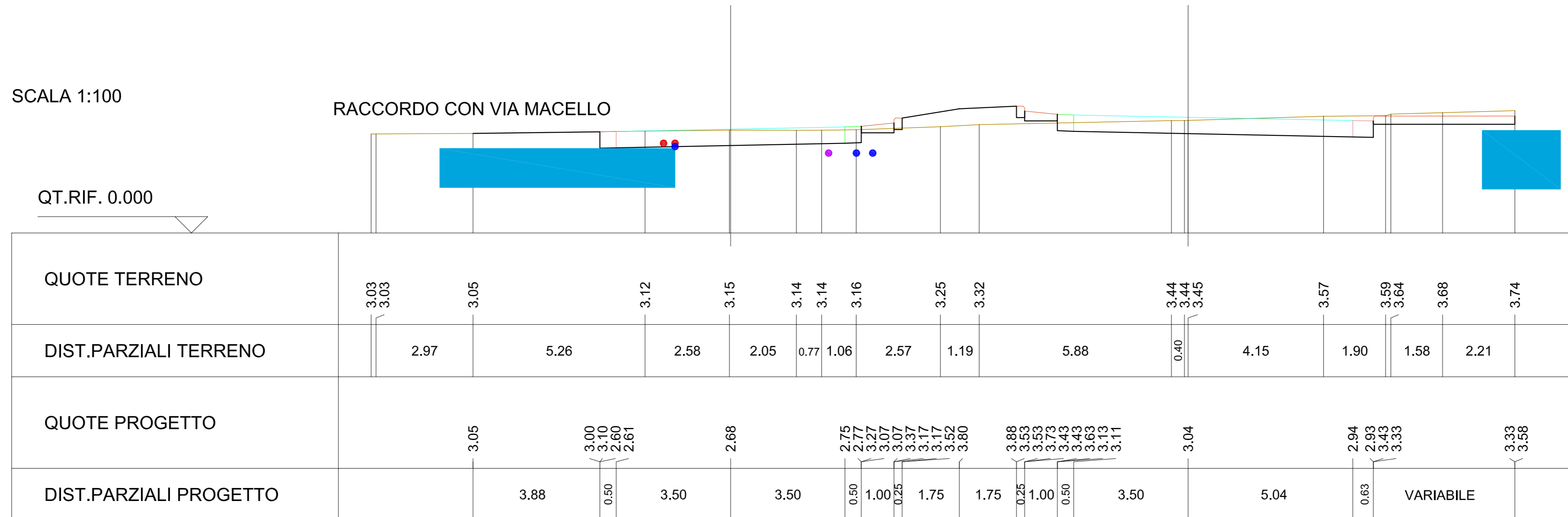
SEZIONE N. : 8  
 QT. PROGETTO : 3.175  
 DIST.PROG. : 38.500

SEZIONE N. : 4  
 QT. PROGETTO : 3.540  
 DIST.PROG. : 16.500  
 DIST.PREC. : 5.500  
 DIST.SUCC. : 5.500

SCALA 1:100

RACCORDO CON VIA MACELLO

QT.RIF. 0.000










SEZIONE N. : 2

QT. PROGETTO : 12.147

DIST.PROG. : 26.262

DIST.PREC. : 26.262

DIST.SUCC. : 30.172



SCALA 1:100

QT.RIF. 0.000

QUOTE TERRENO	12.40	12.23	12.16	12.10	12.10	12.41						
DIST.PARZIALI TERRENO	1.46	0.81	0.86	3.93	3.88	3.05						
QUOTE PROGETTO	12.16	11.91	11.91	12.01	11.56	11.56	12.06	11.91	12.01	11.91	11.91	12.16
DIST.PARZIALI PROGETTO	3.05	0.50	3.50	3.50	0.50	3.50	3.01					

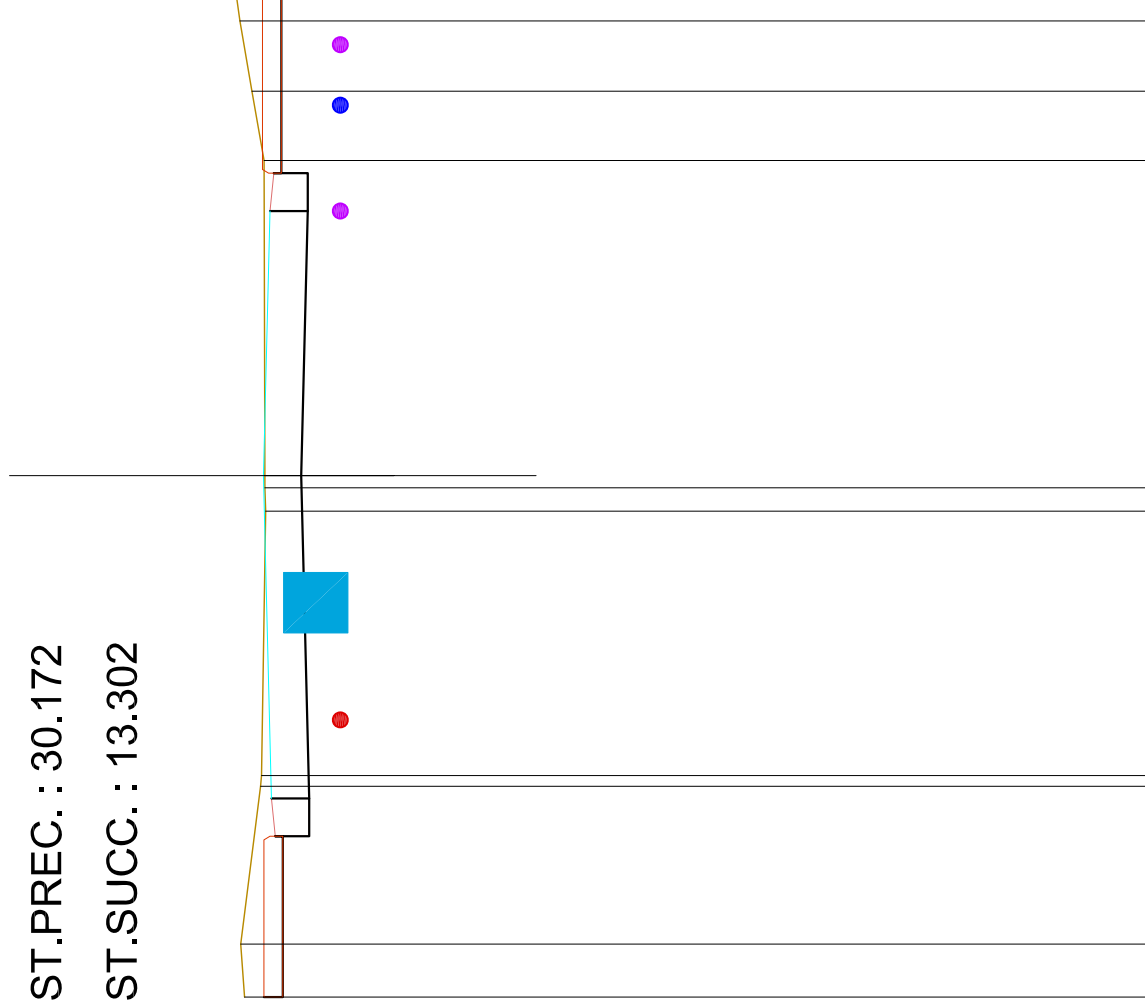
SEZIONE N. : 3

QT. PROGETTO : 11.725

DIST.PROG. : 56.434

DIST.PREC. : 30.172

DIST.SUCC. : 13.302



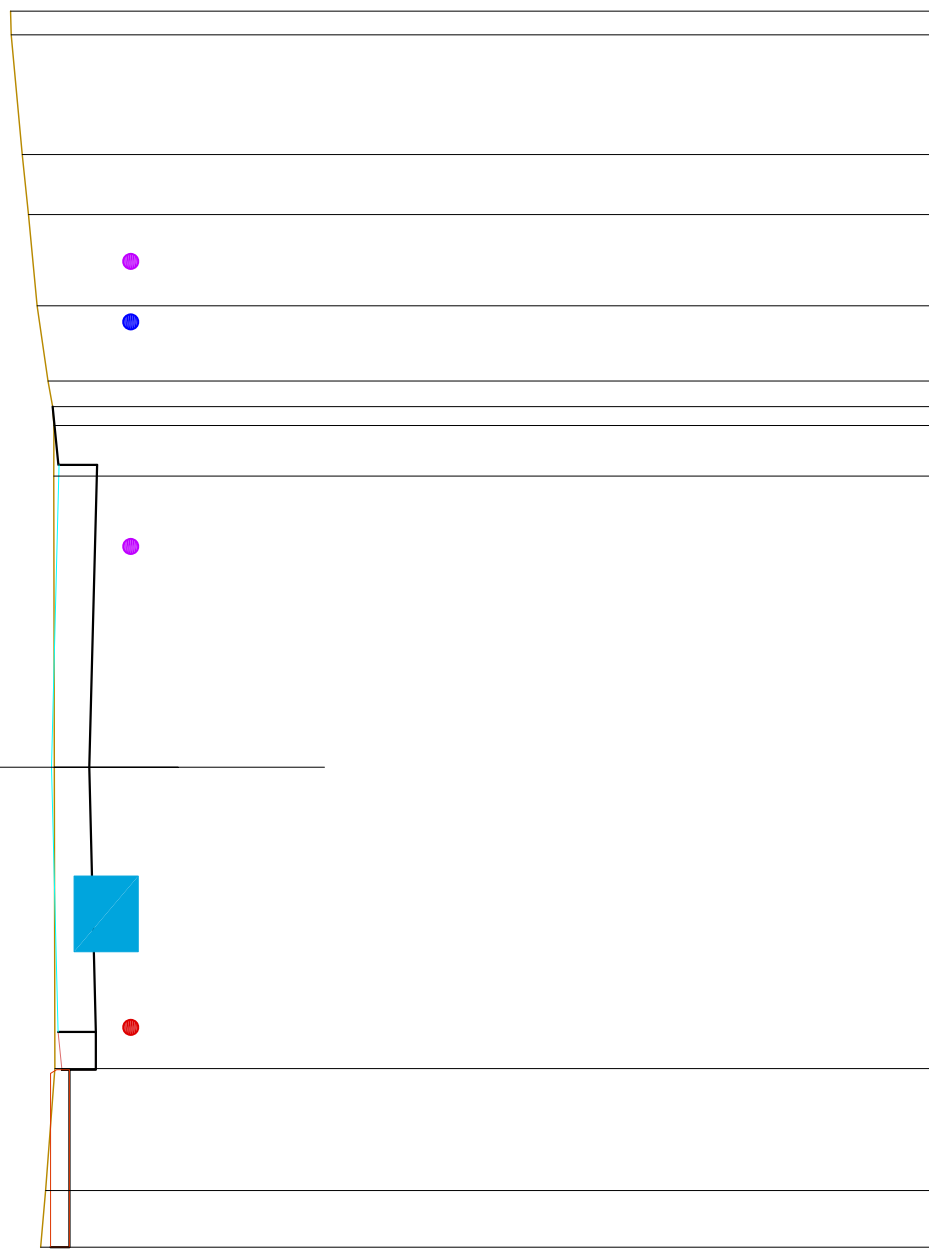
SCALA 1:100

QT.RIF. 0.000

QUOTE TERRENO	11.98	12.03	11.76	11.75	11.69	11.70	11.70	11.72	11.88	12.03	12.08		
DIST.PARZIALI TERRENO	0.70	2.09	3.50	0.31	4.17	0.92	0.93	0.31	0.92	0.93	0.31		
QUOTE PROGETTO	11.72	11.47	11.57	11.12	11.12	11.12	11.12	11.14	11.14	11.14	11.49	11.49	11.74
DIST.PARZIALI PROGETTO	2.13	0.50	4.27	0.50	3.50	0.50	2.35	0.50	0.50	0.50	2.35	0.50	0.50

SEZIONE N. : 4  
 QT. PROGETTO : 11.676  
 DIST.PROG. : 69.736  
 DIST.PREC. : 13.302  
 DIST.SUCC. : 13.302

RACCORDO CON ESISTENTE

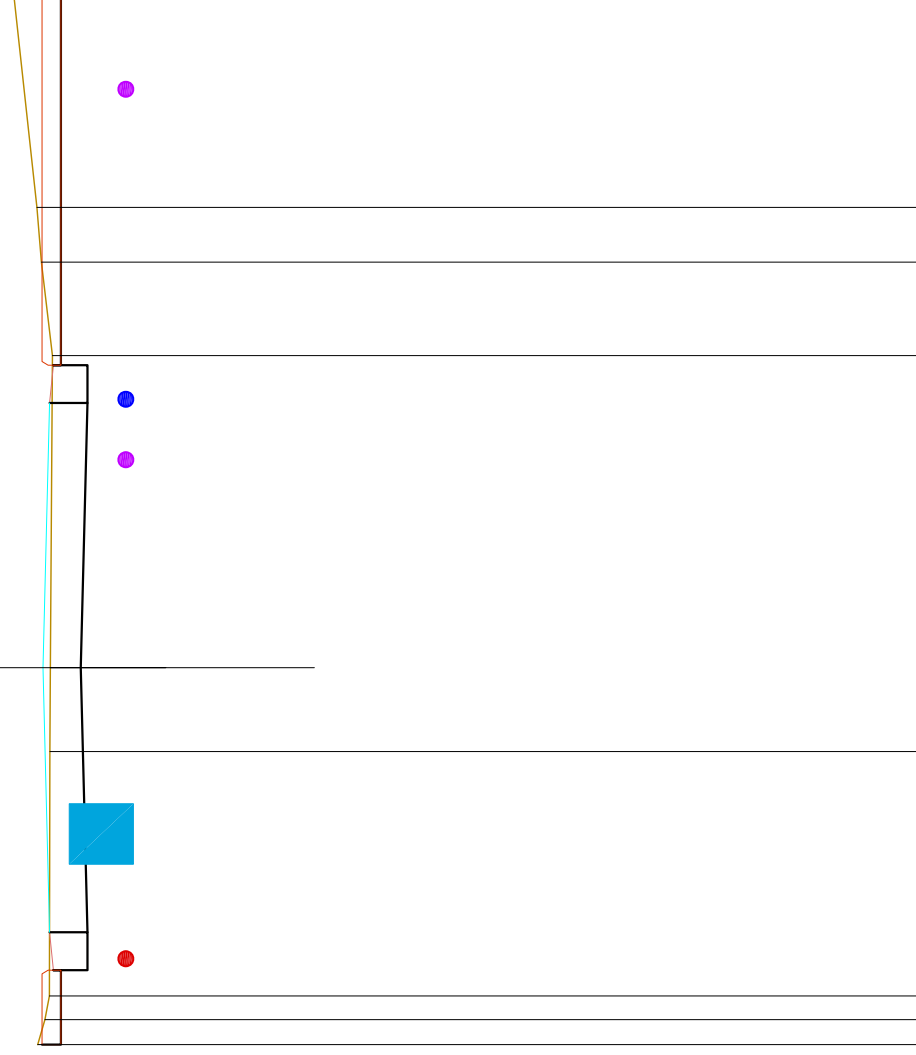


SCALA 1:100

QT.RIF. 0.000

QUOTE TERRENO	11.82	11.75	11.63	11.64	11.65	11.64	11.66	11.72	11.86	11.98	12.06	12.21	12.22
DIST.PARZIALI TERRENO	0.75	1.61	3.98	3.85	0.67	0.37	1.00	1.21	0.79	1.58	0.31		
QUOTE PROGETTO	11.69	11.44	11.54	11.44	11.09	11.09	11.09	11.59	11.59	11.44	11.44	11.69	
DIST.PARZIALI PROGETTO	2.35	0.50	3.50	4.00	0.50	2.00							

SEZIONE N. : 5  
 QT. PROGETTO : 11.623  
 DIST.PROG. : 83.038  
 DIST.PREC. : 13.302  
 DIST.SUCC. : 16.263




SCALA 1:100

QT.RIF. 0.000

QUOTE TERRENO	11.69	11.60	11.54	11.53	11.52	11.50	11.64	11.70	12.01
DIST.PARZIALI TERRENO	0.33	0.33	3.23	1.11	4.13	1.24	0.72	2.76	
QUOTE PROGETTO	11.63	11.38	11.38	11.48	11.03	11.03	11.03	11.03	11.39
DIST.PARZIALI PROGETTO	0.91	0.50	3.50	11.12	3.50	0.50	4.85		



SEZIONE N. : 6  
 QT. PROGETTO : 11.238  
 DIST.PROG. : 99.301  
 DIST.PREC. : 16.263  
 DIST.SUCC. : 6.271



SCALA 1:100

QT.RIF. 0.000

QUOTE TERRENO	11.40	11.19	11.12	11.13	11.16	11.17	11.22	11.38	11.42	11.56
DIST.PARZIALI TERRENO	1.51	0.55	0.45	3.77	0.72	3.12	0.58	2.80		
QUOTE PROGETTO	11.25	11.00	11.10	10.65	10.74	11.15	10.65	11.00	11.10	11.25
DIST.PARZIALI PROGETTO	2.28	0.50	3.50	0.50	3.50	0.50	3.46			

SEZIONE N. : 7

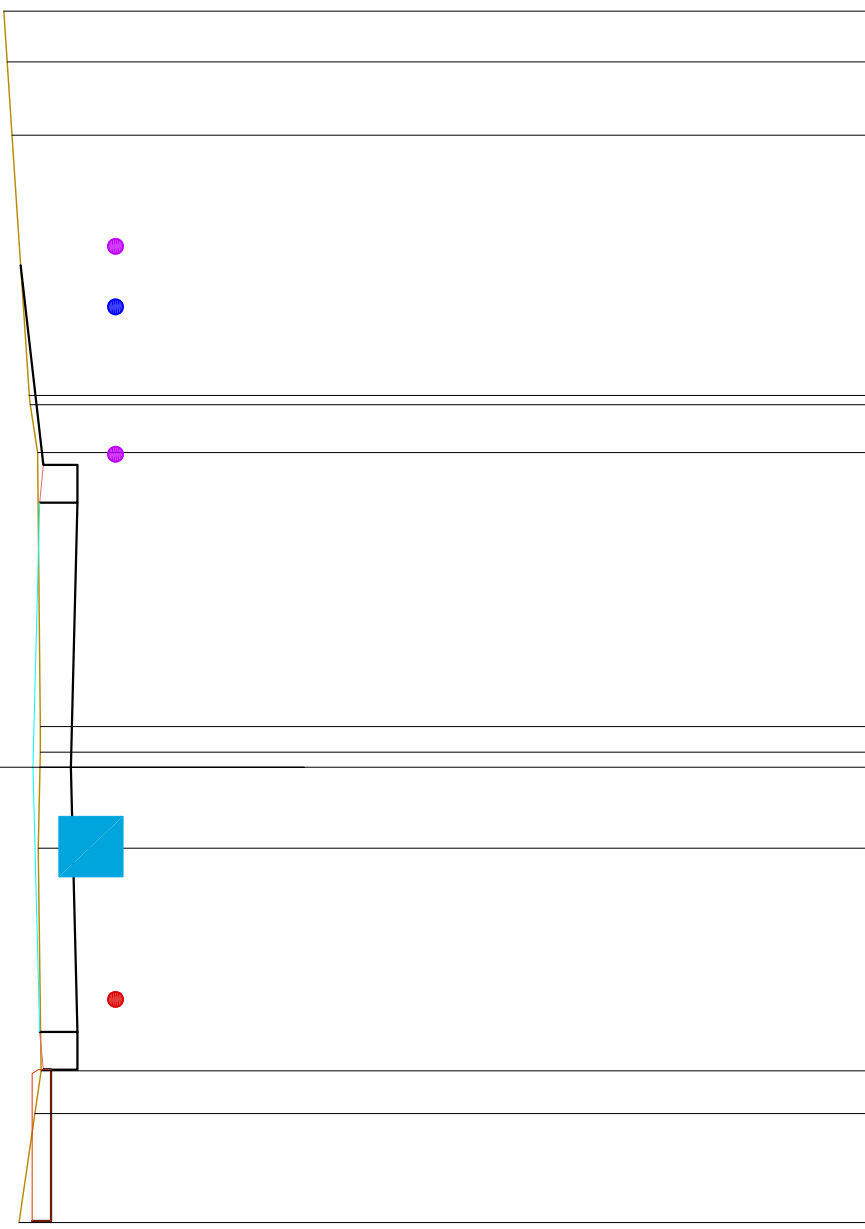
QT. PROGETTO : 11.069

DIST.PROG. : 105.572

DIST.PREC. : 6.271

DIST.SUCC. : 6.271

RACCORDO CON ESISTENTE

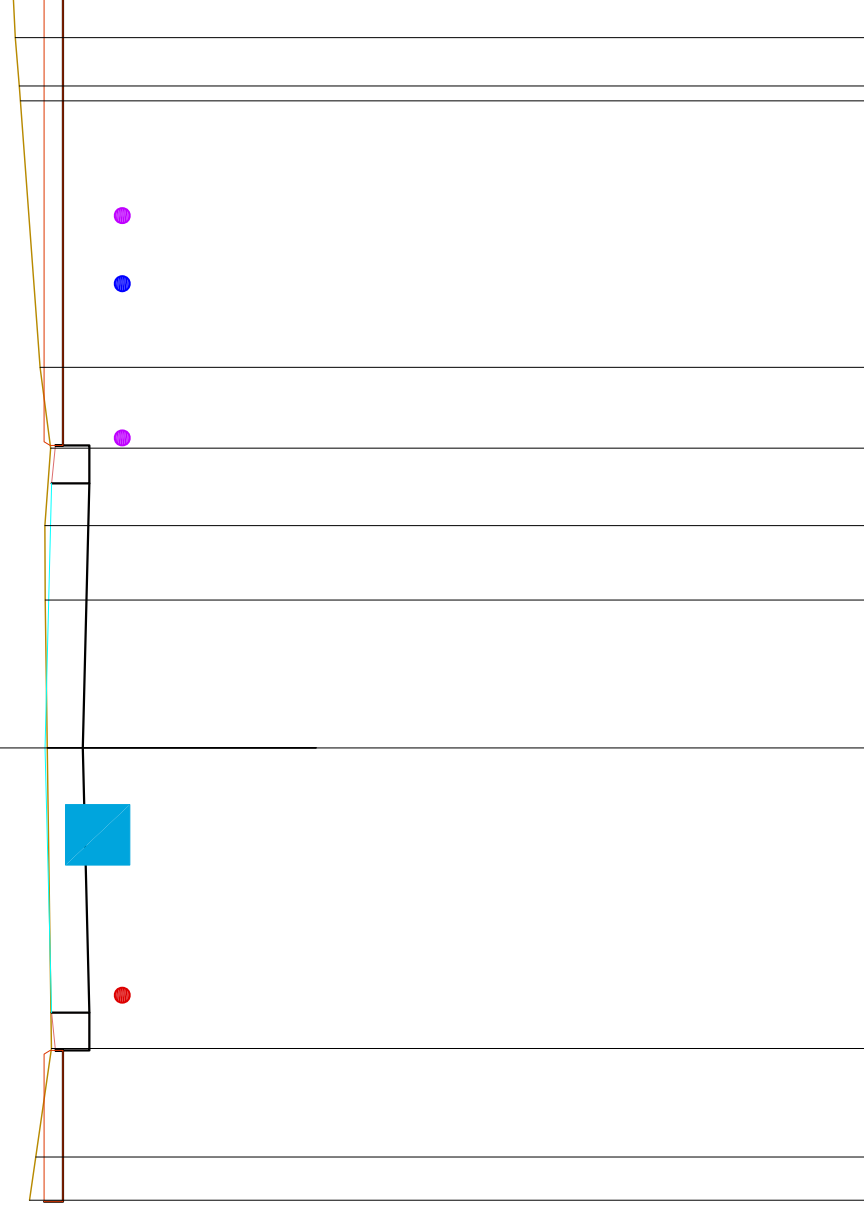


SCALA 1:100

QT.RIF. 0.000

QUOTE TERRENO	11.25	11.04	10.96	11.00	10.98	10.97	10.97	11.01	11.11	11.12	11.35	11.41	11.45
DIST.PARZIALI TERRENO	1.44	0.57	2.95	1.07	0.34	3.62	0.63	3.44	0.97	0.67			
QUOTE PROGETTO	11.08	10.83	10.98	10.48	10.48	10.98	10.48	10.98	10.48	10.98	10.48	10.98	11.23
DIST.PARZIALI PROGETTO	2.00	0.50	3.50	3.50	0.50	3.50	0.50	2.65					

SEZIONE N. : 8  
 QT. PROGETTO : 10.899  
 DIST.PROG. : 111.843  
 DIST.PREC. : 6.271  
 DIST.SUCC. : 9.285



SCALA 1:100

QT.RIF. 0.000

QUOTE TERRENO	11.10	11.02	10.81	10.87	10.90	10.90	10.90	10.82	10.97	11.22	11.24	11.29	11.32
DIST.PARZIALI TERRENO	0.57	1.43	3.98	1.96	0.98	1.03	1.07	3.52	0.64	0.61			
QUOTE PROGETTO	10.91	10.66	10.76	10.31	10.31	10.81	10.40	10.81	10.31	10.31	10.76	10.66	10.91
DIST.PARZIALI PROGETTO	2.00	0.50	3.50	0.50	3.50	0.50	6.00						

SEZIONE N. : 9

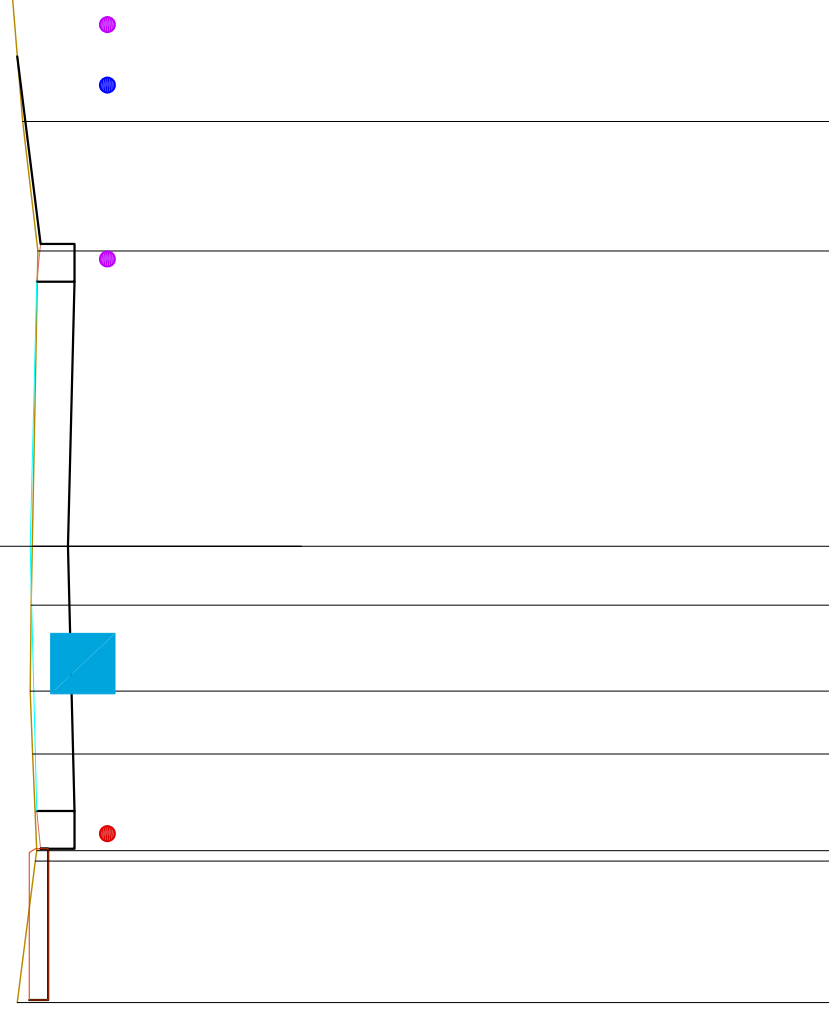
QT. PROGETTO : 10.649

DIST.PROG. : 121.128

DIST.PREC. : 9.285

DIST.SUCC. : 28.872

RACCORDO CON ESISTENTE




SCALA 1:100

QT.RIF. 0.000

QUOTE TERRENO	10.82	10.58	10.62	10.65	10.64	10.62	10.62	10.64	10.62	10.55	10.75	10.89	
DIST.PARZIALI TERRENO	1.87	1.28	0.83	1.14	0.78	3.91	1.71	1.72					
QUOTE PROGETTO	10.66	10.41	10.51	10.06	10.06	10.56	10.06	10.06	10.06	10.56	10.06	10.41	10.66
DIST.PARZIALI PROGETTO	2.00	0.50	3.50	2.00	0.50	3.50	0.50	2.00					

SEZIONE N. : 10  
 QT. PROGETTO : 9.869  
 DIST.PROG. : 150.000  
 DIST.PREC. : 28.872  
 DIST.SUCC. : 25.000



SCALA 1:100

QT.RIF. 0.000

QUOTE TERRENO	9.90	9.89	9.65	9.72	9.76	9.77	9.75	9.82	9.93	10.05
DIST.PARZIALI TERRENO		1.87	3.52	2.42	1.20	0.24	0.24	1.10	1.10	1.07
QUOTE PROGETTO	9.88	9.63	9.73	9.28	9.28	9.78	9.28	9.73	9.63	9.63
DIST.PARZIALI PROGETTO	1.58	0.50	3.50	3.50	0.50	2.44	0.50	2.44		



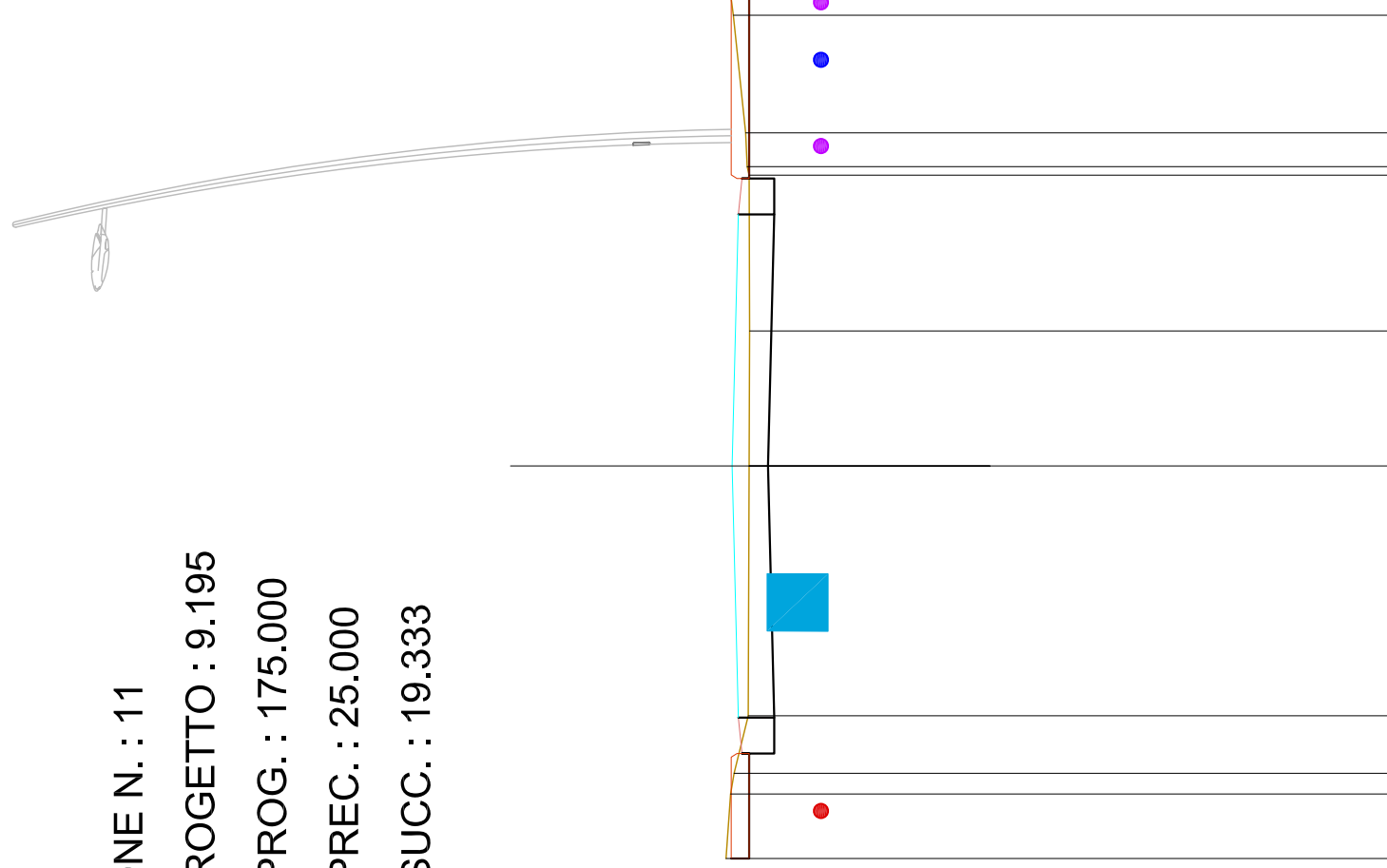
SEZIONE N. : 11

QT. PROGETTO : 9.195

DIST.PROG. : 175.000

DIST.PREC. : 25.000

DIST.SUCC. : 19.333

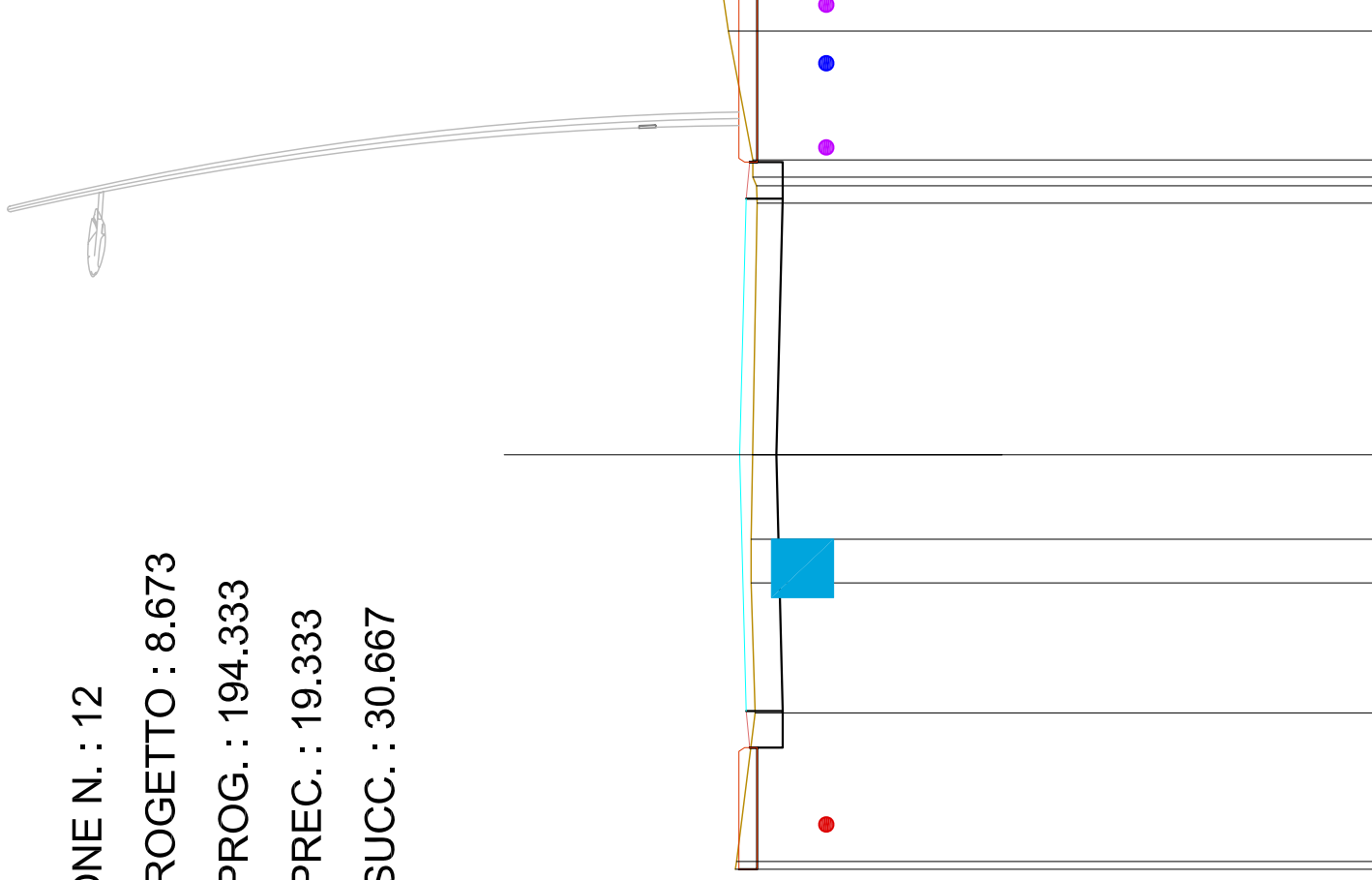


SCALA 1:100

QT.RIF. 0.000

QUOTE TERRENO	9.28	9.21	9.17	8.97	8.96	8.95	8.96	8.96	8.96	9.01	9.18	9.21
DIST.PARZIALI TERRENO	0.90	0.80	3.48	1.88	2.17	0.47	1.63	0.26				
QUOTE PROGETTO	9.21	8.96	9.06	8.61	8.61	8.61	8.69	8.69	8.69	8.61	8.96	8.96
DIST.PARZIALI PROGETTO	1.46	0.50	3.50	3.50	3.50	0.50	2.53					

SEZIONE N. : 12  
 QT. PROGETTO : 8.673  
 DIST.PROG. : 194.333  
 DIST.PREC. : 19.333  
 DIST.SUCC. : 30.667



SCALA 1:100

QT.RIF. 0.000

QUOTE TERRENO	8.73	8.72	8.46	8.52	8.52	8.50	8.44	8.44	8.44	8.49	8.49	8.83	8.89
DIST.PARZIALI TERRENO		2.03	1.78	0.50	1.15	3.44	1.76	0.44					
QUOTE PROGETTO	8.69	8.44	8.44	8.09	8.09	8.09	8.17	8.59	8.09	8.09	8.44	8.44	8.69
DIST.PARZIALI PROGETTO		1.66	0.50	3.50	3.50	3.50	2.23	0.50					


SEZIONE N. : 13

QT. PROGETTO : 7.850

DIST.PROG. : 225.000

DIST.PREC. : 30.667

DIST.SUCC. : 25.000

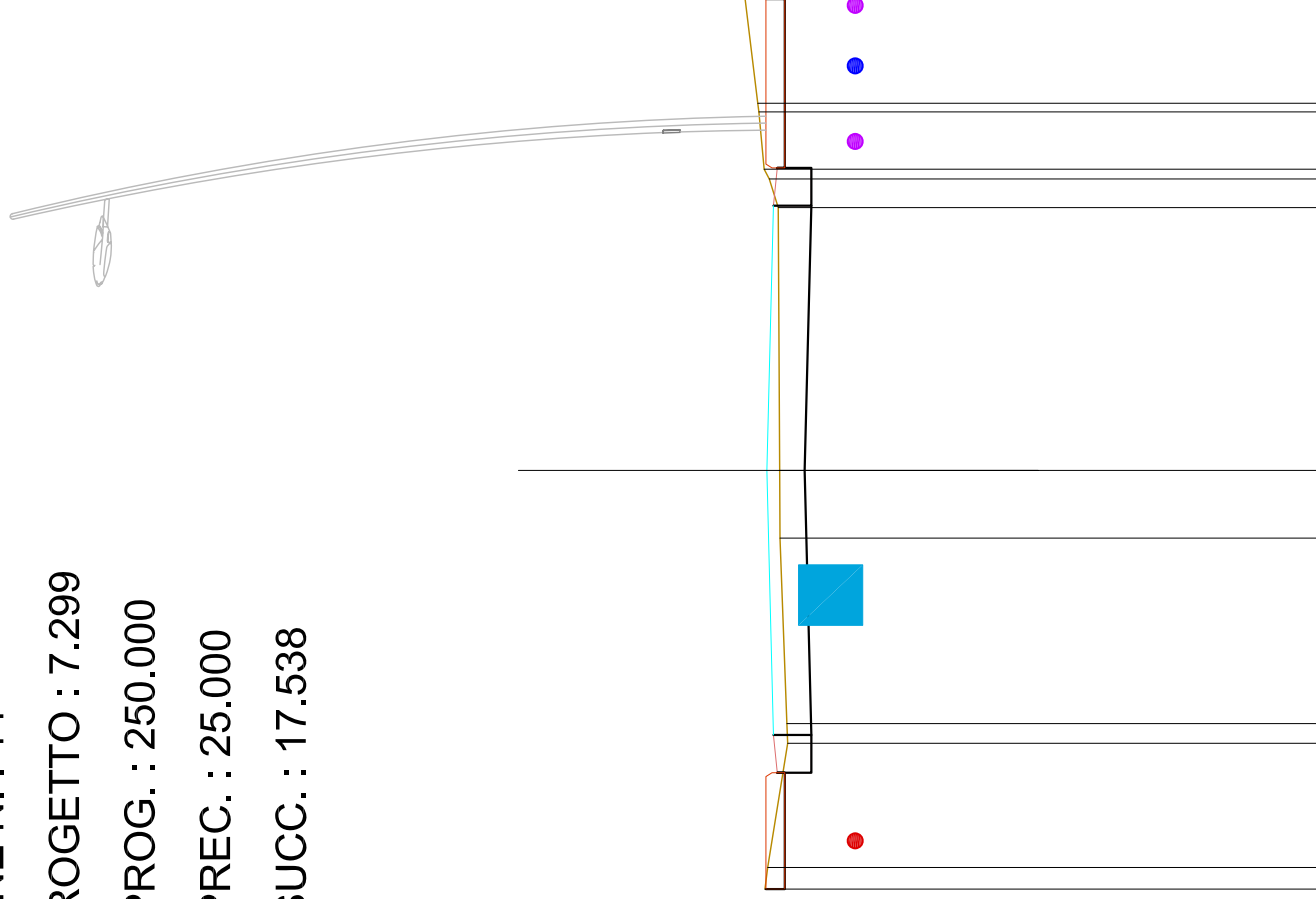


SCALA 1:100

QT.RIF. 0.000

QUOTE TERRENO	7.95	7.79	7.64	7.69	7.72	7.72	7.35	7.76	7.26	7.86
DIST.PARZIALI TERRENO	1.19	0.85	1.33	1.40	0.77	3.71	0.70	0.91	0.50	8.23
QUOTE PROGETTO	7.86	7.61	7.71	7.26	7.26	7.76	7.26	7.76	7.26	7.61
DIST.PARZIALI PROGETTO	1.56	0.50	3.50	3.50	1.72	0.50	1.72	0.50	0.50	7.61

SEZIONE N. : 14  
 QT. PROGETTO : 7.299  
 DIST.PROG. : 250.000  
 DIST.PREC. : 25.000  
 DIST.SUCC. : 17.538



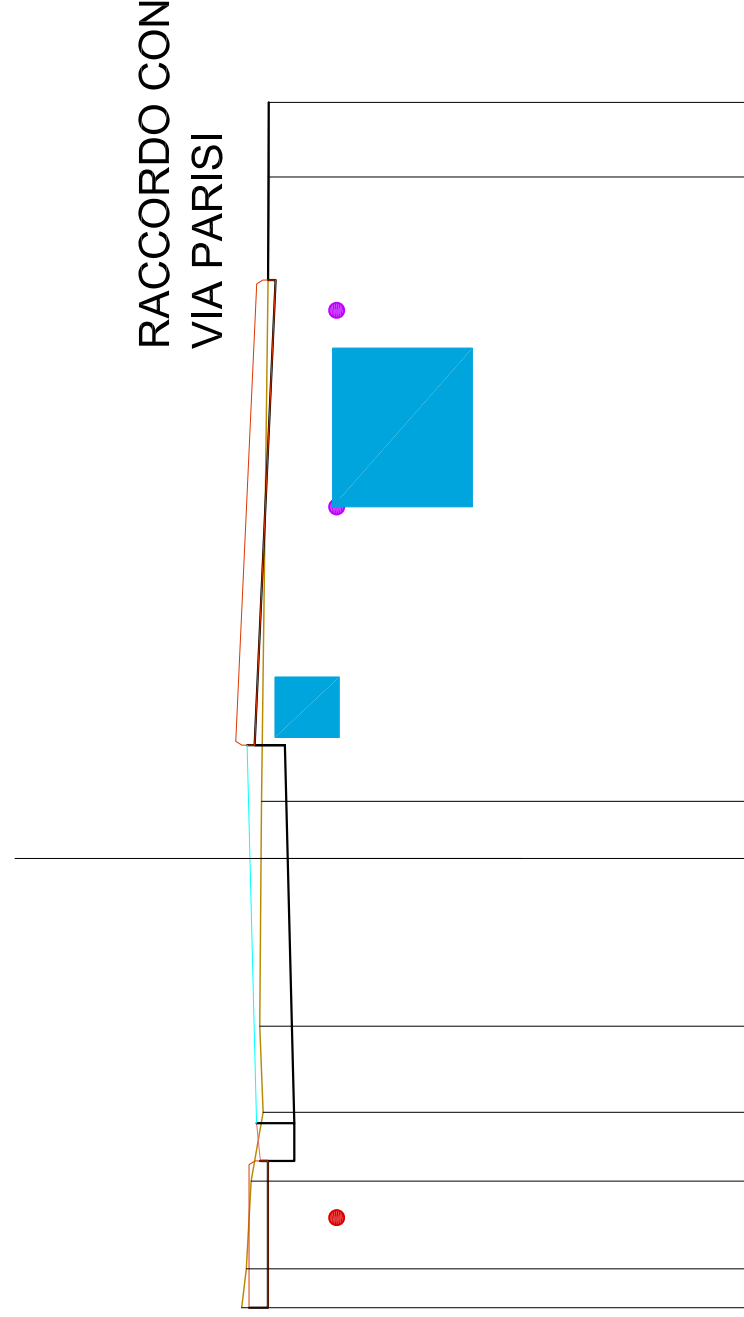
SCALA 1:100

QT.RIF. 0.000

QUOTE TERRENO	7.32	7.29	7.02	7.03	7.13	7.13	7.15	7.27	7.34	7.41	7.42	7.59
DIST.PARZIALI TERRENO	0.29	1.64	0.26	0.28	2.45	0.90	3.48	0.38	0.76	1.38		
QUOTE PROGETTO	7.31	7.06	7.16	6.71	6.71	6.80	7.21	6.71	6.71	7.06	7.16	7.31
DIST.PARZIALI PROGETTO	1.54	0.50	0.50	3.50	3.50	2.23	0.50					



SEZIONE N. : 16  
 QT. PROGETTO : 6.683  
 DIST.PROG. : 278.220  
 DIST.PREC. : 10.682  
 DIST.SUCC. : 16.780



SCALA 1:100

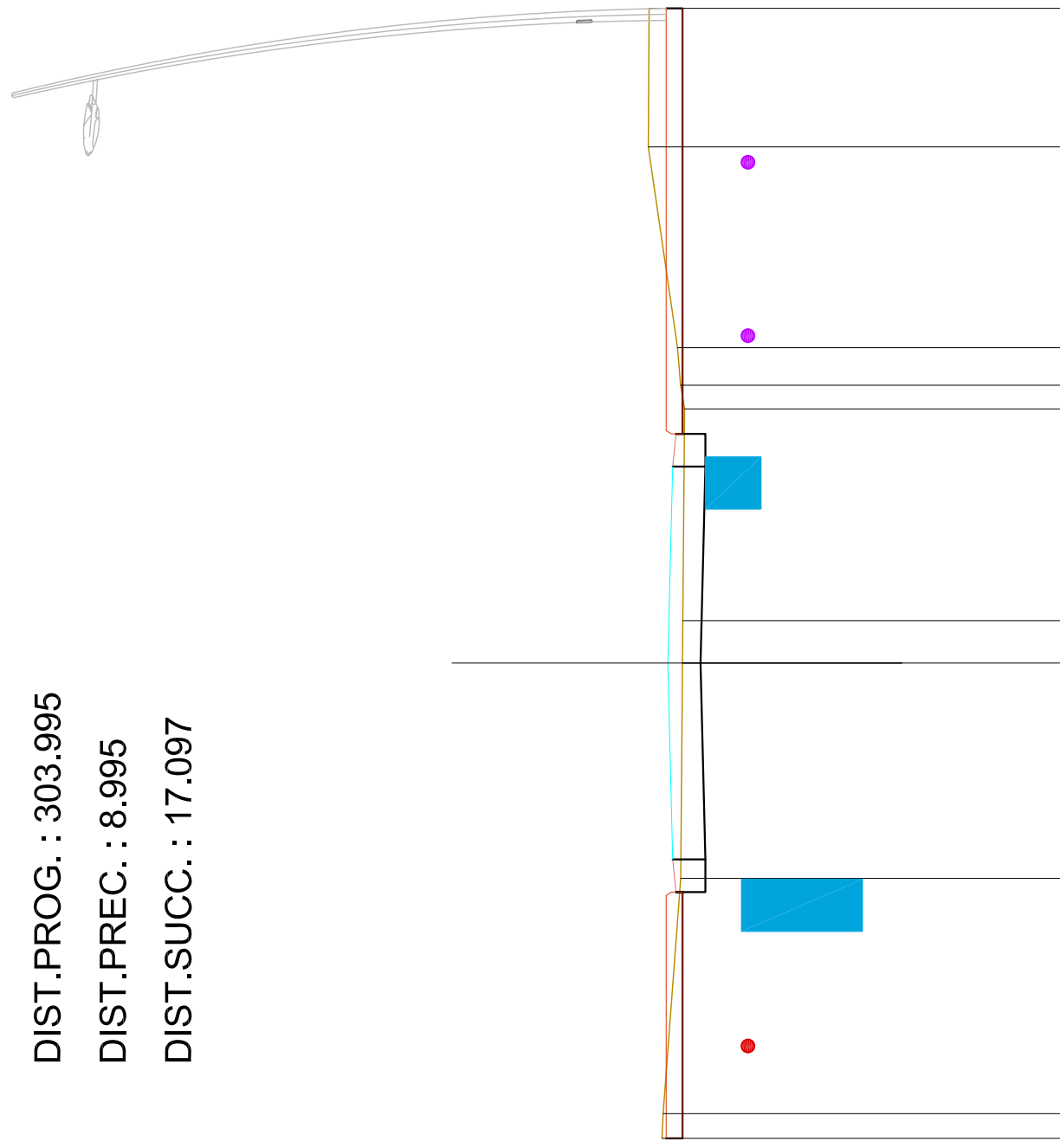
QT.RIF. 0.000

QUOTE TERRENO	6.79	6.73	6.67	6.51	6.55	6.54	6.53	6.43	6.43	6.43
DIST.PARZIALI TERRENO	0.52	1.16	0.91	1.14	2.22	0.76	8.26	0.99		
QUOTE PROGETTO	6.70	6.45	6.55	6.10	6.60	6.10	6.22	6.72	6.34	6.43
DIST.PARZIALI PROGETTO	1.94	0.50	3.50	1.50	6.15	VARIABILE				





SEZIONE N. : 18  
 QT. PROGETTO : 6.120  
 DIST.PROG. : 303.995  
 DIST.PREC. : 8.995  
 DIST.SUCC. : 17.097




SCALA 1:100

QT.RIF. 0.000

QUOTE TERRENO	6.21 6.19	5.92	5.90	5.89	5.86 5.92 5.97	6.42	6.41
DIST.PARZIALI TERRENO	0.38	3.59	3.29	0.65	0.36 0.57	3.07	2.12
QUOTE PROGETTO	6.14 5.89	5.89 5.99 5.54 5.04 5.54	5.62	5.62	5.54 5.54 5.99 5.89	6.04	5.89 6.14
DIST.PARZIALI PROGETTO	3.76	0.50	3.00	3.00	0.50	3.00	6.50

SEZIONE N. : 19  
 QT. PROGETTO : 5.746  
 DIST.PROG. : 321.092  
 DIST.PREC. : 17.097  
 DIST.SUCC. : 28.908

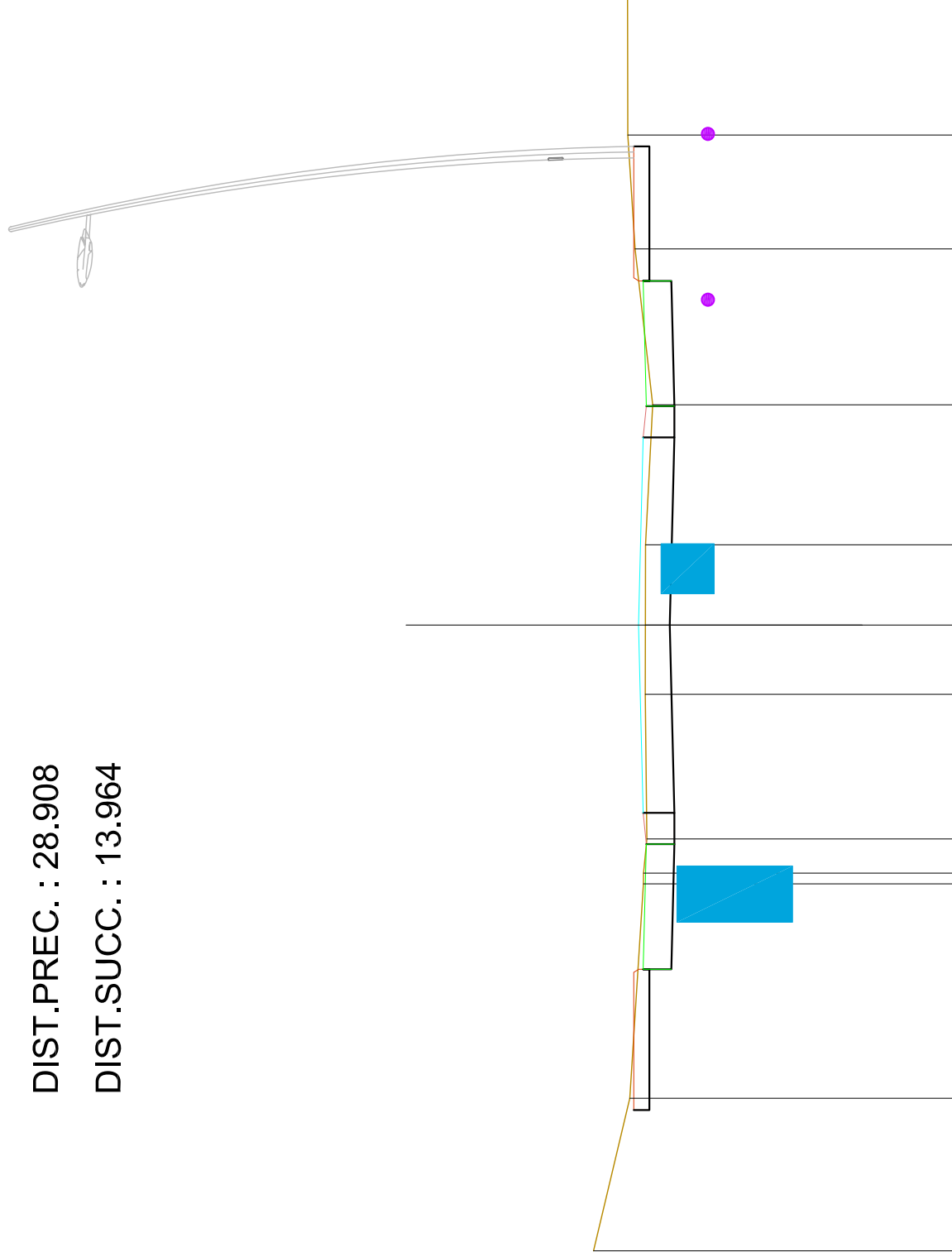


SCALA 1:100

QT.RIF. 0.000

QUOTE TERRENO	5.75	5.75	5.61	5.54	5.55	5.54	5.53	5.60	5.73	5.89	5.89
DIST.PARZIALI TERRENO	0.26	3.41	0.34	1.26	2.24	0.56	3.00	2.20	1.78	2.37	
QUOTE PROGETTO	5.82	5.57	5.67	5.67	5.17	5.25	5.67	5.17	5.67	5.57	5.57
DIST.PARZIALI PROGETTO	2.10	2.00	0.50	3.00	3.00	0.50	3.00	2.00	4.20		

SEZIONE N. : 20  
 QT. PROGETTO : 5.115  
 DIST.PROG. : 350.000  
 DIST.PREC. : 28.908  
 DIST.SUCC. : 13.964



SCALA 1:100

QT.RIF. 0.000

QUOTE TERRENO	5.83	5.25	5.01	5.00	5.00	4.89	5.17	5.29	5.29
DIST.PARZIALI TERRENO	2.44	3.43	2.31	1.11	1.28	2.24	2.49	1.82	2.17
QUOTE PROGETTO	5.19	4.94	4.94	4.54	4.54	4.54	4.54	4.54	4.94
DIST.PARZIALI PROGETTO		2.25	2.00	0.50	3.00	3.00	0.50	2.00	2.15

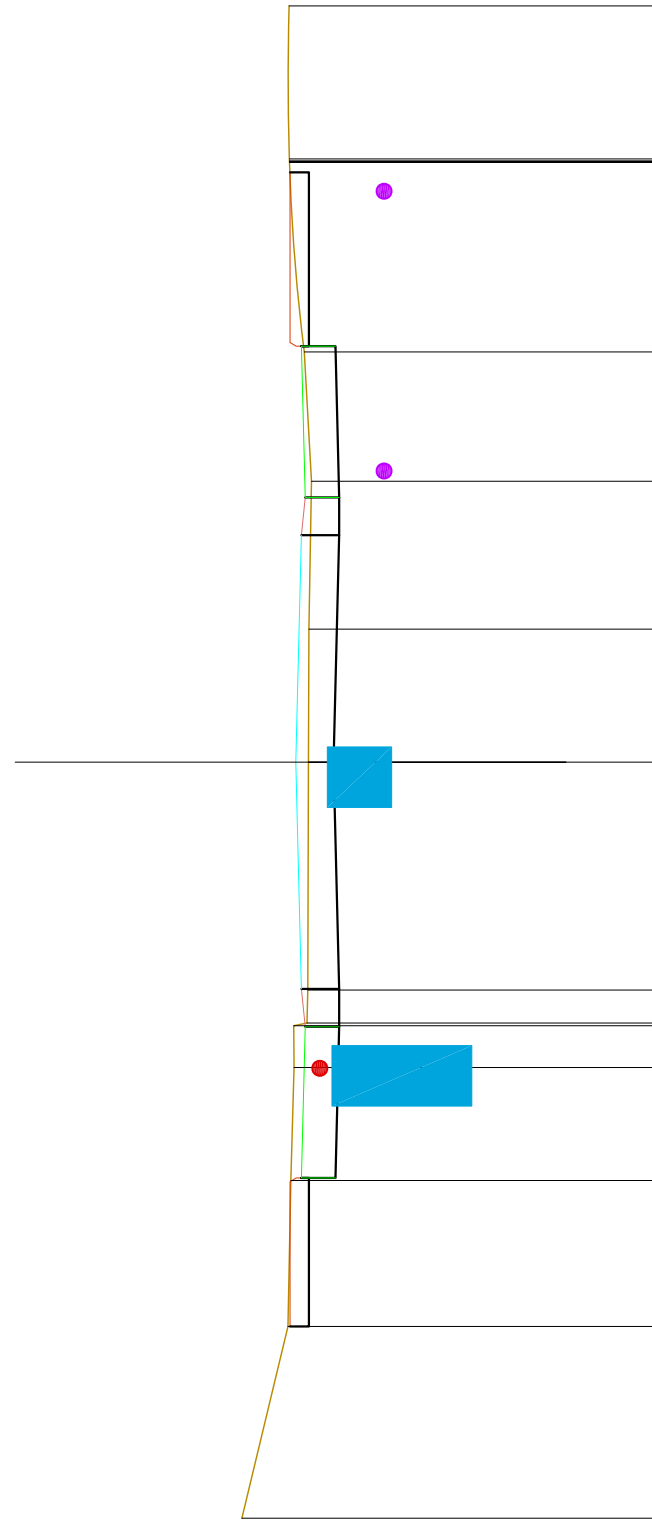
SEZIONE N. : 21

QT. PROGETTO : 4.810

DIST.PROG. : 363.964

DIST.PREC. : 13.964

DIST.SUCC. : 9.110

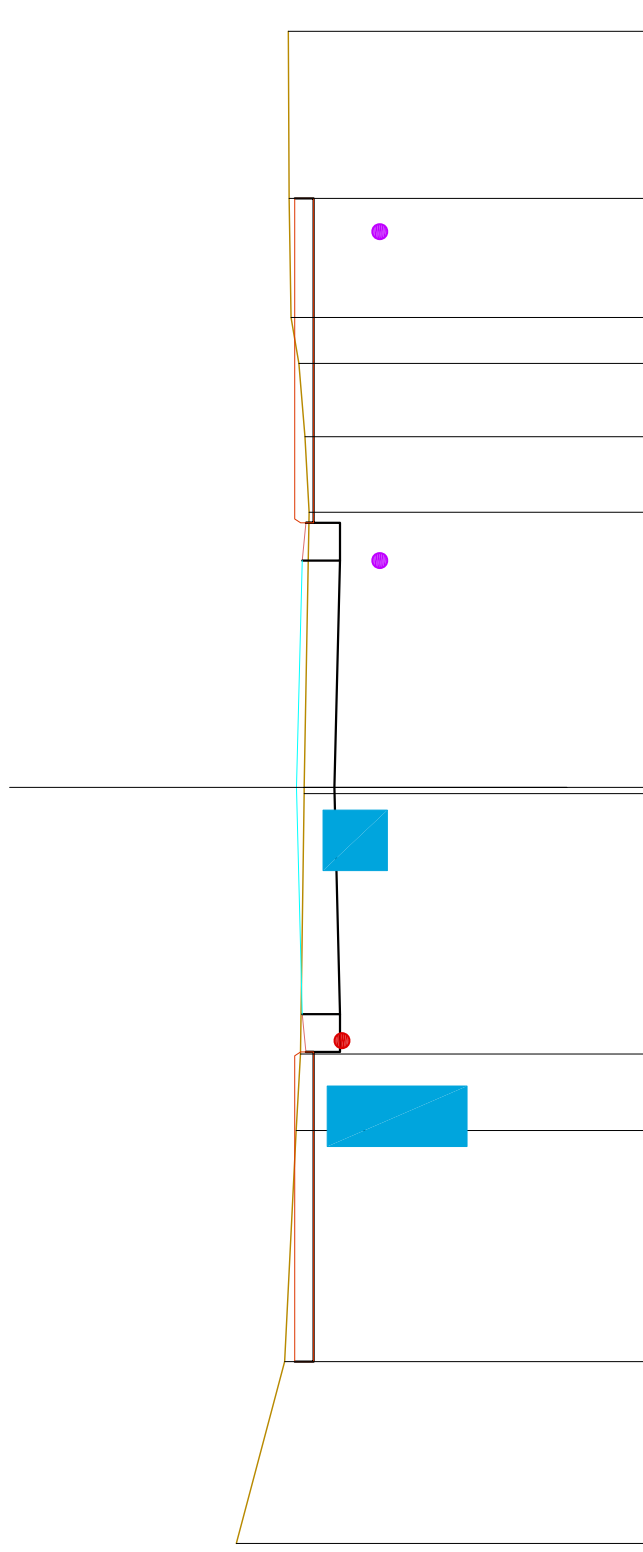


SCALA 1:100

QT.RIF. 0.000

QUOTE TERRENO	5.52	4.91	4.87	4.83	4.64	4.64	4.60	4.70	4.90
DIST.PARZIALI TERRENO	2.54	1.93	1.50	0.55	3.01	1.76	1.96	1.71	2.51
QUOTE PROGETTO	4.89	4.64	4.74	4.29	4.69	4.24	4.24	4.24	4.64
DIST.PARZIALI PROGETTO	1.96	2.00	0.50	3.00	3.00	3.00	0.50	2.00	2.30

SEZIONE N. : 22  
 QT. PROGETTO : 4.616  
 DIST.PROG. : 373.074  
 DIST.PREC. : 9.110  
 DIST.SUCC. : 4.698



SCALA 1:100


QT.RIF. 0.000

QUOTE TERRENO	5.41	4.77	4.62	4.56	4.52	4.45	4.50	4.59	4.69	4.71	4.72
DIST.PARZIALI TERRENO	2.40	3.06	1.01	3.44	3.64	1.00	0.97	0.61	1.58	2.21	
QUOTE PROGETTO	4.64	4.39	4.12	4.04	4.04	4.04	4.04	4.04	4.39	4.39	4.64
DIST.PARZIALI PROGETTO		4.10	3.00	3.00	3.00	0.50	0.50	0.50	4.29		





SEZIONE N. : 24  
 QT. PROGETTO : 4.463  
 DIST.PROG. : 382.469  
 DIST.PREC. : 4.697  
 DIST.SUCC. : 4.368



SCALA 1:100

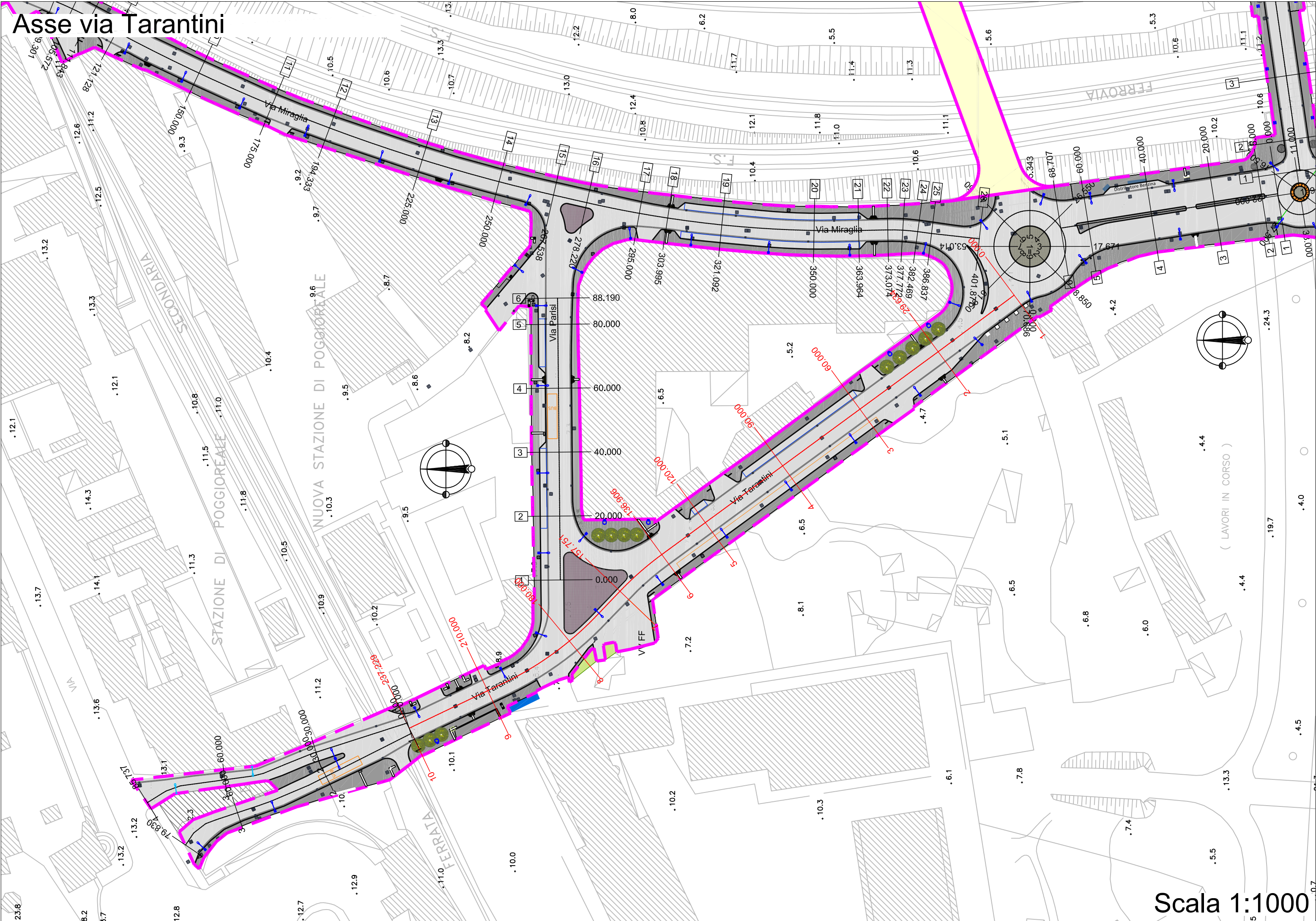
QT.RIF. 0.000

QUOTE TERRENO	4.85	4.57	4.55	4.56	4.54	4.44	4.36	4.39	4.35	4.34	4.30	4.30	4.32	4.42	4.43	4.49	4.50
DIST.PARZIALI TERRENO	1.07	0.55	0.55	1.35	1.45	0.41	1.83	2.31	0.62	2.47	2.03	0.55	1.53	3.08			
QUOTE PROGETTO	4.49	4.24	4.49	4.39	4.34	4.39	4.39	4.39	3.96	4.39	4.39	4.39	4.34	4.24	4.24	4.49	4.50
DIST.PARZIALI PROGETTO	5.40	0.50	3.00	3.00	3.00	3.00	3.00	3.00	3.35	0.50	3.00	3.35					



SEZIONE N. : 26 NON PRODOTTA  
RICADE NELLA ROTATORIA

# Asse via Tarantini



Scala 1:1000

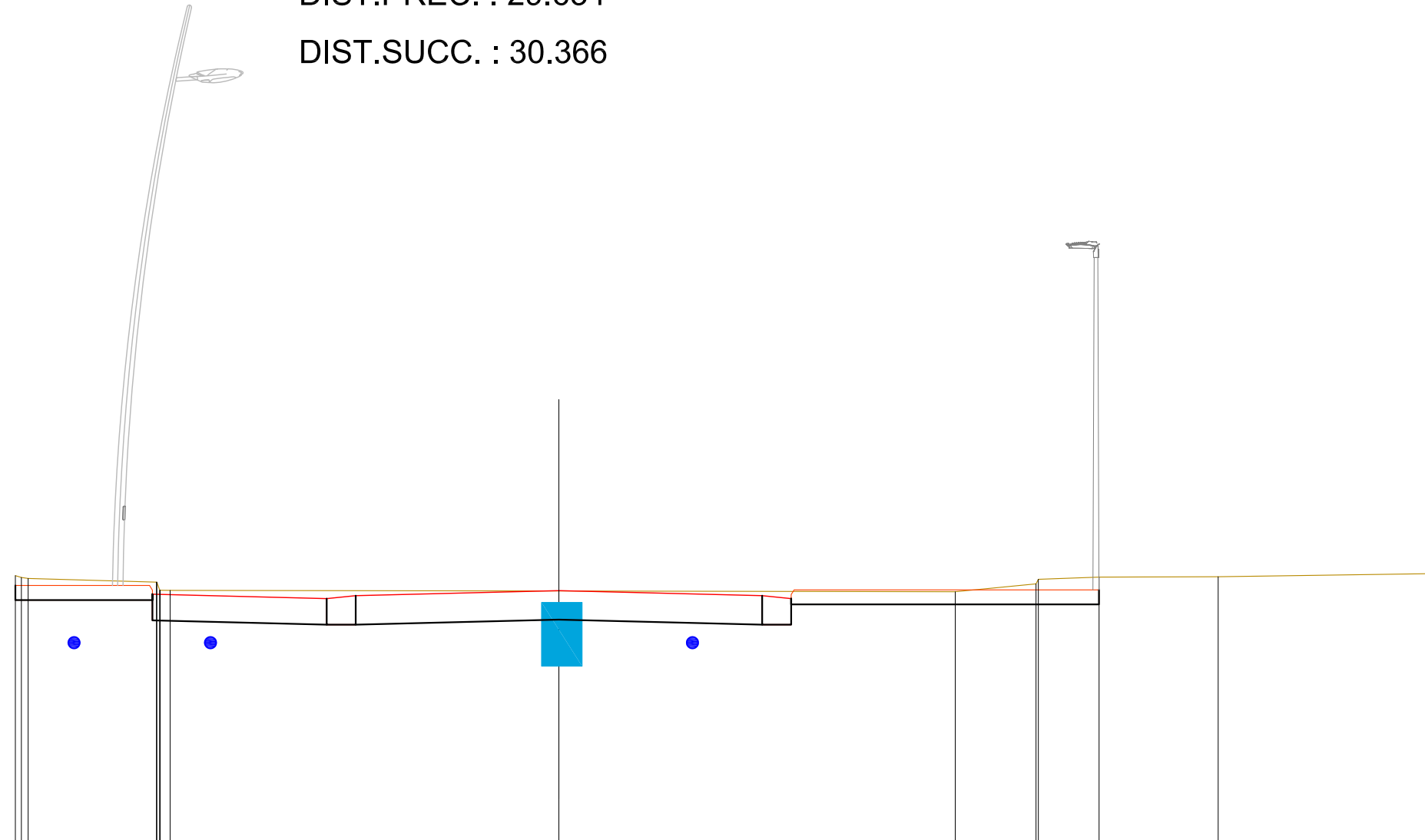
SEZIONE N. : 1 NON PRODOTTA  
RICADE NELLA ROTATORIA



SEZIONE N. : 2  
 QT. PROGETTO : 4.313  
 DIST.PROG. : 29.634  
 DIST.PREC. : 29.634  
 DIST.SUCC. : 30.366

SCALA 1:100

QT.RIF. 0.000



	1	2	3	4	5	6	7	8	9	10	11	12
QUOTE TERRENO	4.57 4.54 4.52	4.46 4.46 4.32 4.32 4.32 4.32	4.31			4.29	4.43 4.51	4.55	4.55			4.60
DIST.PARZIALI TERRENO	2.21	6.70		6.83		1.39	1.05	2.05		3.65		
QUOTE PROGETTO	4.40 4.15	4.15 4.25 3.80	4.18 3.73 3.73 4.23 3.73	3.81		4.23 3.73 3.73 4.18 4.08	4.08 4.33					
DIST.PARZIALI PROGETTO	2.36	3.00	0.50	3.50	3.50	0.50	5.30					

SEZIONE N. : 3

QT. PROGETTO : 4.903

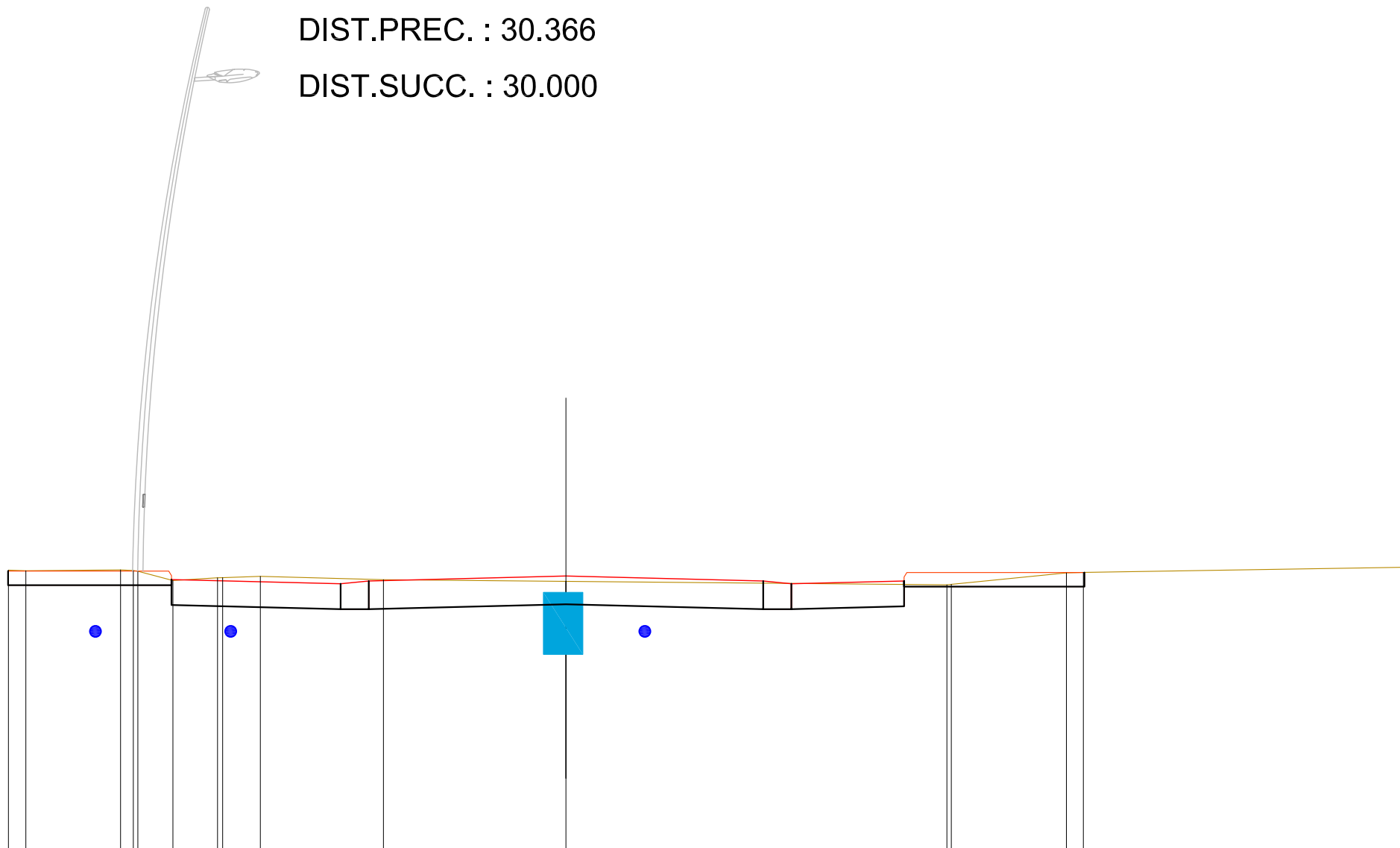
DIST.PROG. : 60.000

DIST.PREC. : 30.366

DIST.SUCC. : 30.000

SCALA 1:100

QT.RIF. 0.000

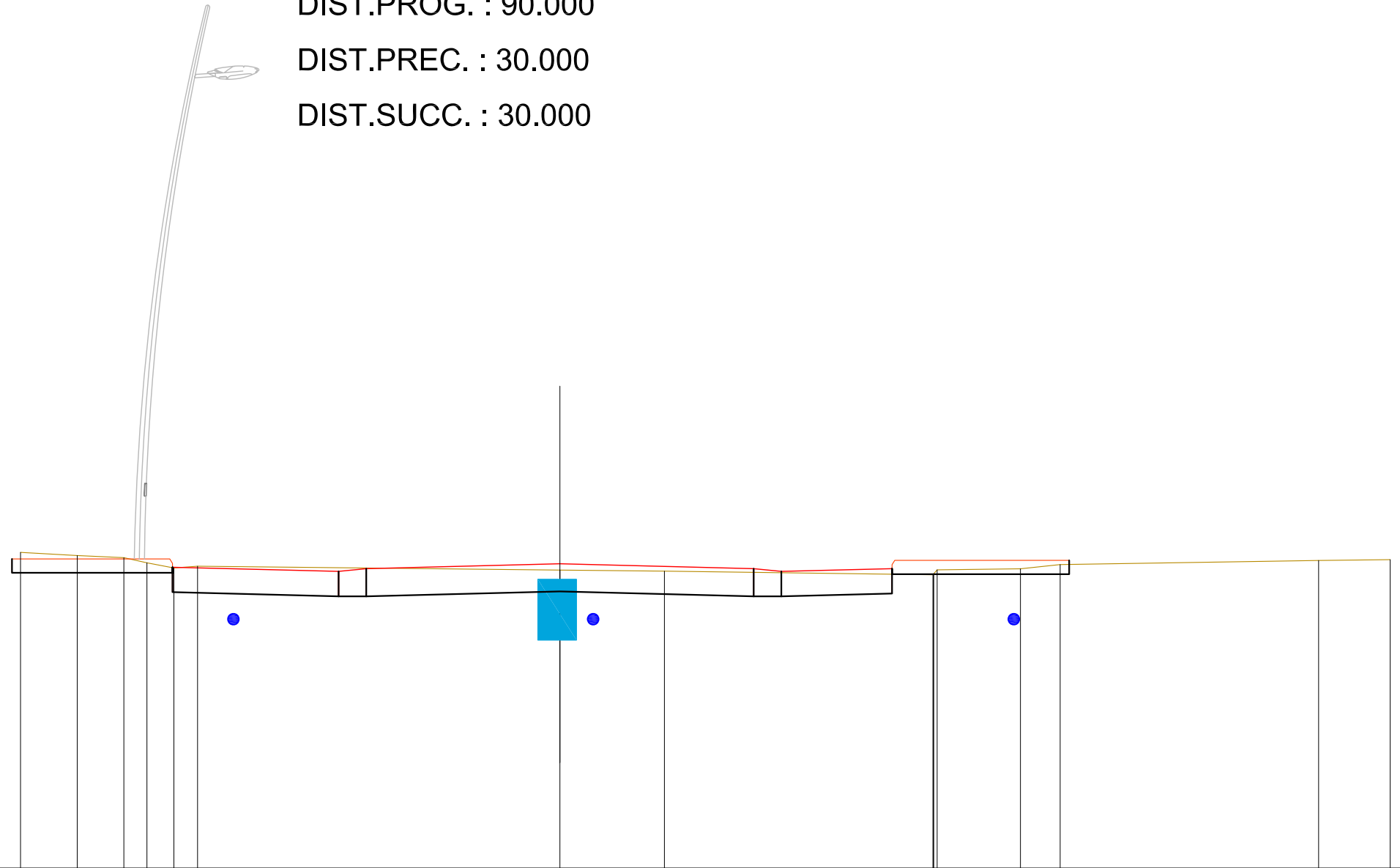


QUOTE TERRENO	5.01 5.00	5.01 5.00 4.99 4.82 4.87 4.87 4.90	4.84	4.81	4.75 4.75	4.96 4.97	5.06
DIST.PARZIALI TERRENO	0.31 1.68	0.62 0.79 0.67	2.19	3.24	6.76	2.04 0.30	5.82
QUOTE PROGETTO	4.99 4.74	4.74 4.84 4.39	4.77 4.32 4.32 4.82 4.32	4.40	4.82 4.32 4.32 4.77 4.32	4.37 4.82 4.72	4.72 4.97
DIST.PARZIALI PROGETTO	2.90	3.00	0.50	3.50	3.50	0.50 2.00	3.20

SEZIONE N. : 4  
 QT. PROGETTO : 5.492  
 DIST.PROG. : 90.000  
 DIST.PREC. : 30.000  
 DIST.SUCC. : 30.000

SCALA 1:100

QT.RIF. 0.000



QUOTE TERRENO	5.70	5.64	5.60	5.51	5.42	5.45		5.38	5.36		5.29	5.31	5.38	5.40	5.48		5.55	5.57
DIST.PARZIALI TERRENO	1.02	0.84	0.42	0.49	0.43		6.55	1.89		4.85		1.51	0.72		4.67		1.29	
QUOTE PROGETTO	5.58	5.33		5.33	5.43	4.98		4.99		5.40	4.90	4.90	5.35	4.90	4.95	5.40	5.30	5.55
DIST.PARZIALI PROGETTO		2.90				3.00		0.50	3.50		3.50		0.50	2.00		3.20		

SEZIONE N. : 5

QT. PROGETTO : 6.068


DIST.PROG. : 120.000

DIST.PREC. : 30.000

DIST.SUCC. : 16.906

SCALA 1:100

QT.RIF. 0.000



QUOTE TERRENO	6.23 6.23	6.02	6.02	6.07	6.11	6.00 6.12	6.06	6.14	6.26
DIST.PARZIALI TERRENO	2.61	1.42	5.64	3.45	3.31	0.32 1.05	1.13	5.74	
QUOTE PROGETTO	5.91 5.91	5.91 6.01 5.56	5.93 5.48 5.48 5.98 5.48	5.57	5.98 5.48 5.48 5.93 5.48	5.53 5.98 5.88	5.88 6.13		
DIST.PARZIALI PROGETTO	2.72	3.00	0.50 3.50	3.50	0.50 2.00	3.25			



SEZIONE N. : 7  
 QT. PROGETTO : 6.729  
 DIST.PROG. : 157.751  
 DIST.PREC. : 20.845  
 DIST.SUCC. : 22.249

RACCORDO CON ESISTENTE

ISOLA SPARTITRAFFICO

SCALA 1:100

QT.RIF. 0.000

QUOTE TERRENO	7.51		7.07	6.91	6.91	6.89	6.85	6.81	6.82	6.66	6.61	6.60	6.59	6.63	6.63	6.68		6.84	6.86	6.91	
DIST.PARZIALI TERRENO		5.55	0.44	0.28	0.39	1.44	1.55	1.83	0.86	2.19		7.48		2.73		4.79					
QUOTE PROGETTO	7.54	7.29	7.29	7.39	6.94		6.18	6.63	6.18		6.56	6.11	6.11	6.61	6.11	6.23	6.26	6.76	6.66	6.66	6.91
DIST.PARZIALI PROGETTO	1.50		6.50			3.00		0.50		3.50		1.00		VARIABILE							



SEZIONE N. : 8

QT. PROGETTO : 7.657

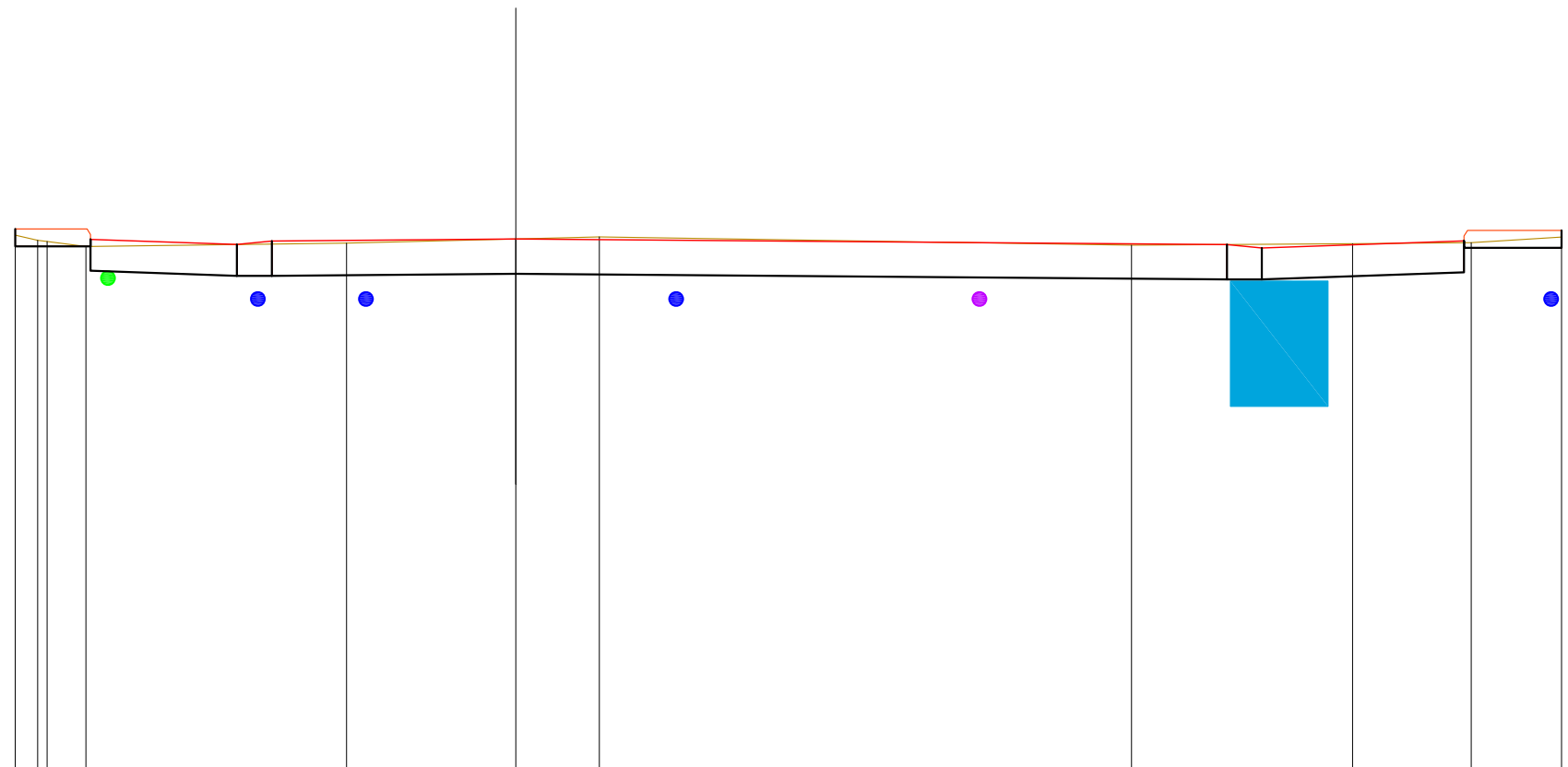
DIST.PROG. : 180.000

DIST.PREC. : 22.249

DIST.SUCC. : 30.000

SCALA 1:100

QT.RIF. 0.000



QUOTE TERRENO	7.70	7.62	7.60	7.53	7.58	7.64	7.67	7.55	7.57	7.59	7.67												
DIST.PARZIALI TERRENO	0.32	0.56	3.74	2.43	1.20	7.63	3.17	1.70	1.30														
QUOTE PROGETTO	7.79	7.54	7.54	7.64	7.19	7.11	7.56	7.11	7.11	7.61	7.11	7.16	7.06	7.56	7.06	7.06	7.51	7.06	7.16	7.61	7.51	7.51	7.76
DIST.PARZIALI PROGETTO	1.08	2.10	0.50	3.50	10.20	0.50	3.00	3.00															

SEZIONE N. : 9

QT. PROGETTO : 9.086

DIST.PROG. : 210.000

DIST.PREC. : 30.000

DIST.SUCC. : 27.229

SCALA 1:100

QT.RIF. 0.000

RACCORDO CON ESISTENTE

QUOTE TERRENO	10.00	9.42 9.33	9.27 9.25	9.20 9.05		9.10	9.12	9.15 9.14 9.18	9.20 9.26
DIST.PARZIALI TERRENO	1.57	1.30	0.92 0.27	4.89		2.53	2.23	0.63 0.53 1.07	0.62
QUOTE PROGETTO	9.25 9.00			9.00 9.10 8.65 8.65 9.15 8.65		8.59		9.00 8.50 8.50 8.95 8.85	9.20
DIST.PARZIALI PROGETTO		5.40	0.50	3.50		3.50	0.50	3.00	

SEZIONE N. : 10

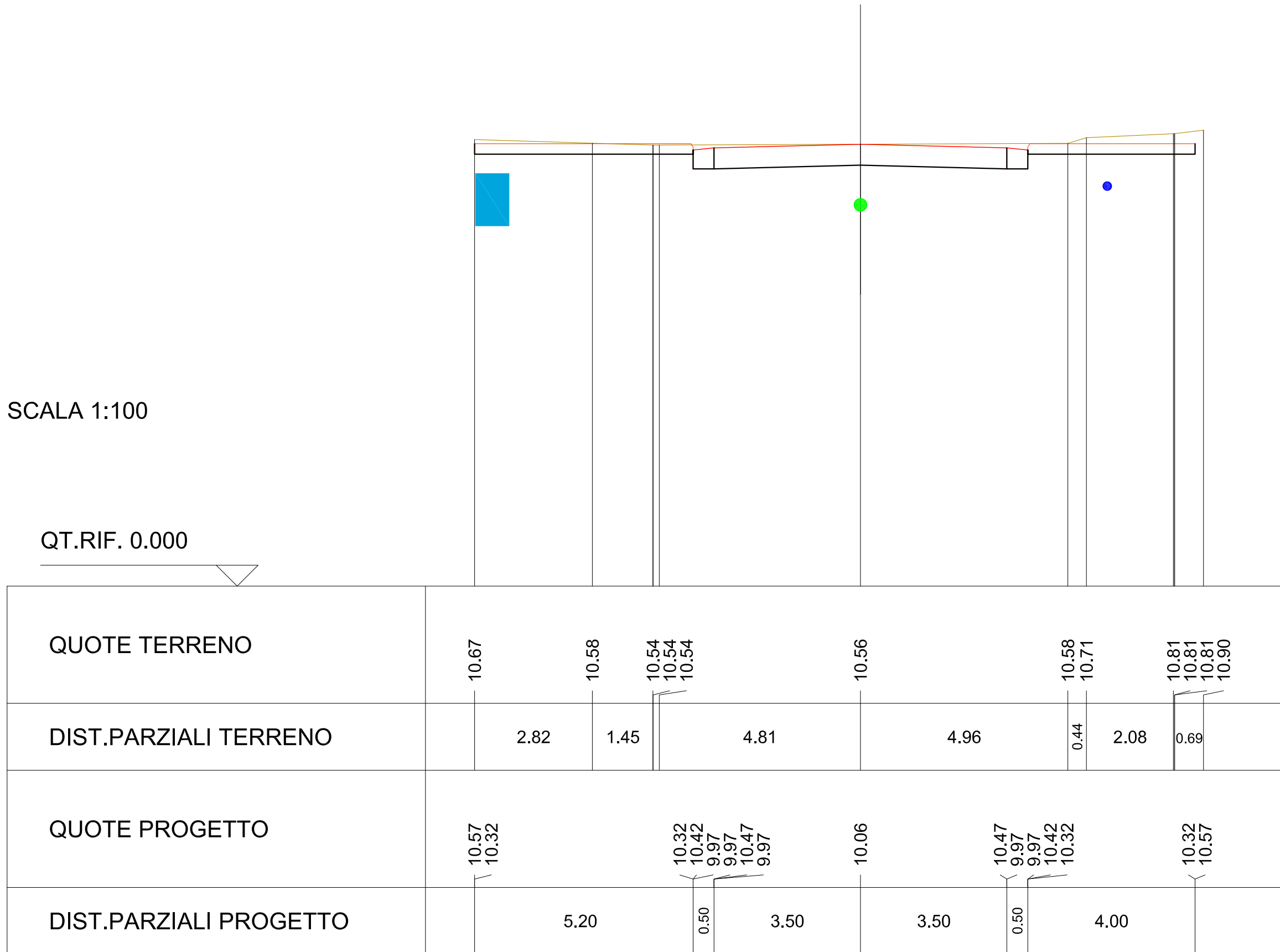
QT. PROGETTO : 10.558

DIST.PROG. : 237.229

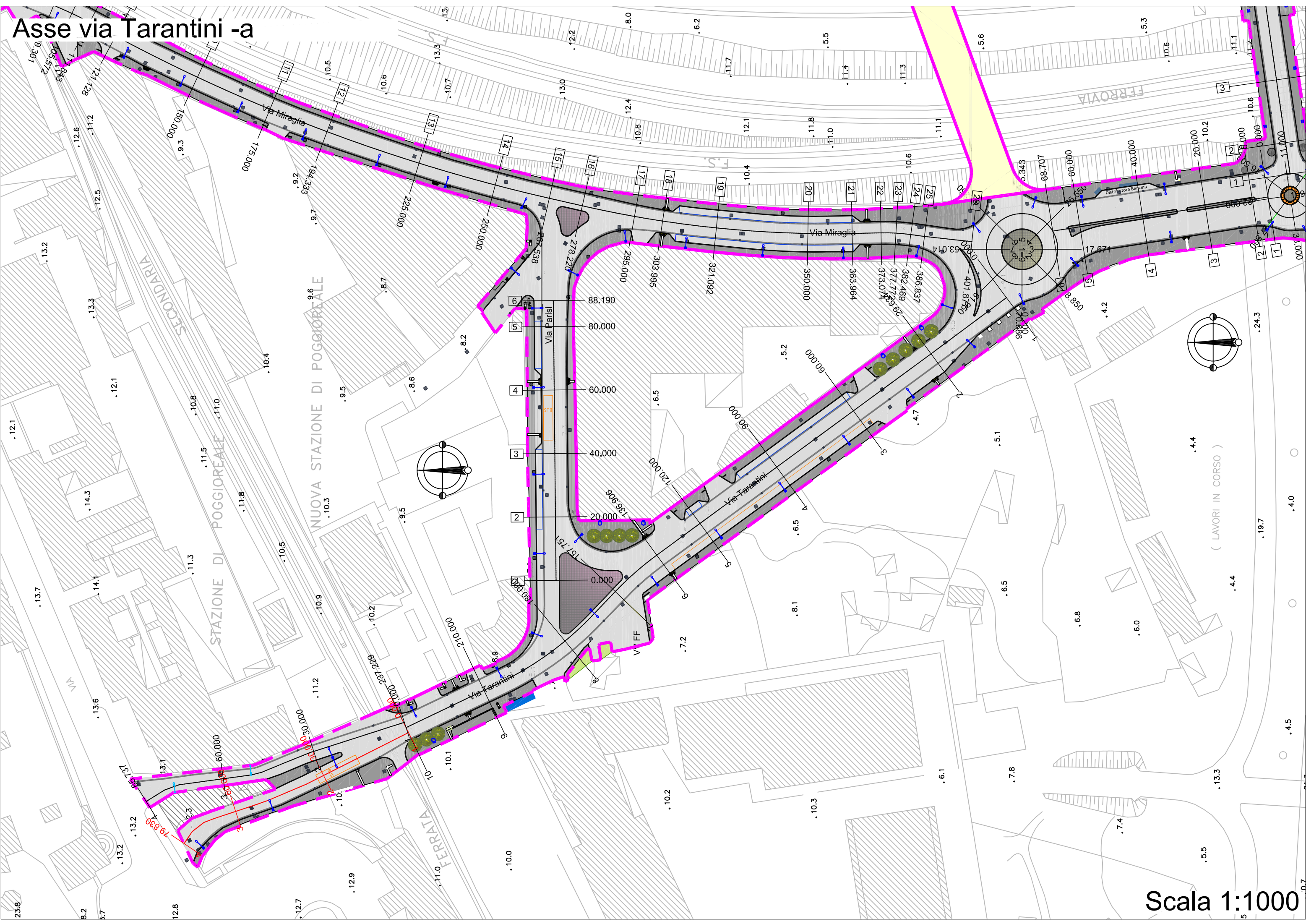
DIST.PREC. : 27.229

SCALA 1:100

QT.RIF. 0.000



# Asse via Tarantini -a



Scala 1:1000

SEZIONE N. : 1 = A SEZ. N.10 ASSE VIA TARANTINI

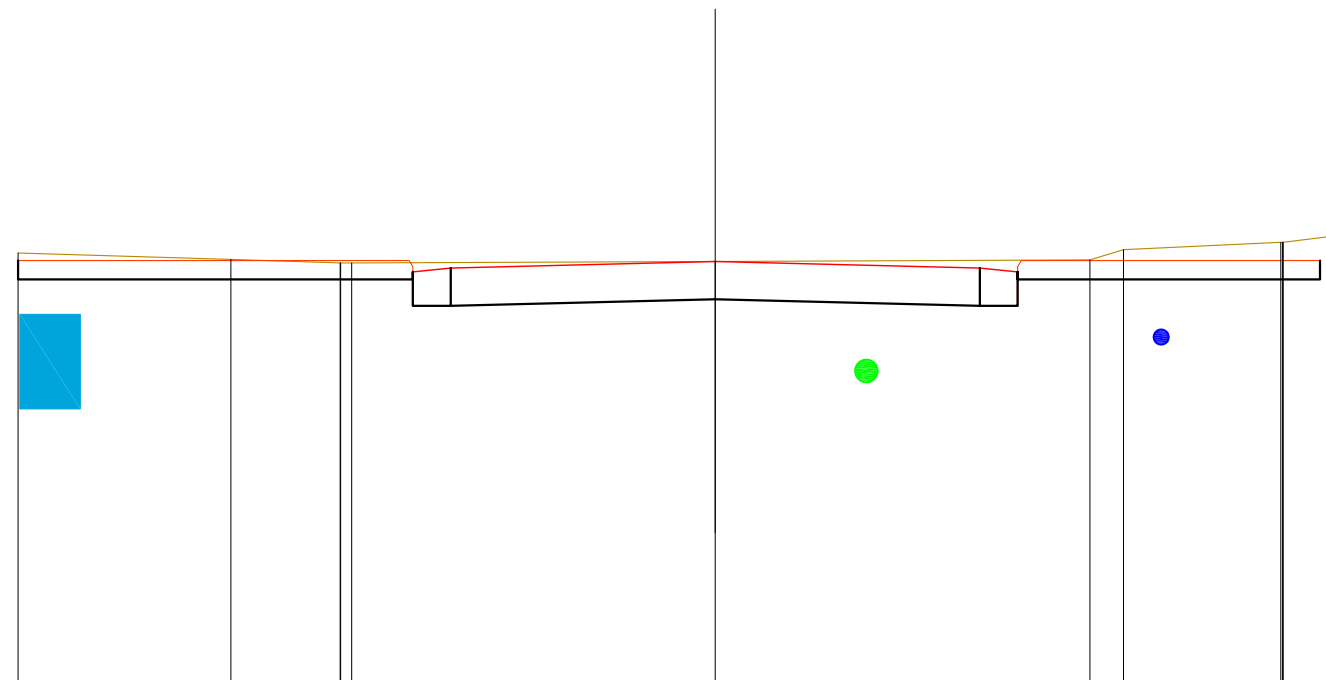
QT. PROGETTO : 10.558

DIST.PROG. : 0.000

DIST.SUCC. : 30.000

SCALA 1:100

QT.RIF. 5.000



QUOTE TERRENO	10.67	10.58	10.54 10.54 10.54	10.56	10.58 10.71	10.81 10.81 10.81 10.90	
DIST.PARZIALI TERRENO	2.82	1.45	4.81	4.96	0.44	2.08	0.69
QUOTE PROGETTO	10.57 10.32	10.32 10.42 9.97 9.97 10.47 9.97	10.06	10.47 9.97 9.97 10.42 10.32	10.32 10.57		
DIST.PARZIALI PROGETTO	5.20	0.50	3.50	3.50	0.50	4.00	

SEZIONE N. : 2

QT. PROGETTO : 11.367

DIST.PROG. : 30.000

DIST.PREC. : 30.000

DIST.SUCC. : 30.000

SEZIONE N. : 2

QT. PROGETTO : 11.546

DIST.PROG. : 30.000

SCALA 1:100

QT.RIF. 5.000

QUOTE TERRENO	11.408 11.397	11.230 11.239	11.366	11.489	11.607	
DIST.PARZIALI TERRENO	0.269 1.576	0.184 4.384	4.279	7.219		
QUOTE PROGETTO	11.448 11.198	11.198 11.448 11.198 11.198 11.298 10.798 10.823	10.867	10.911 10.936 11.436 11.336 11.336 11.586 11.336 11.336 11.586	11.603 11.103 11.090	11.046 11.003 10.973 11.473
DIST.PARZIALI PROGETTO	3.500	1.000 1.750	1.750	1.000 1.570	1.50 0.500 1.750 1.750 1.200	

SEZIONE N. : 3

QT. PROGETTO : 12.323

DIST.PROG. : 60.000

DIST.PREC. : 30.000

DIST.SUCC. : 19.830

SEZIONE N. : 3

QT. PROGETTO : 12.313

DIST.PROG. : 60.000

SCALA 1:100

QT.RIF. 6.000



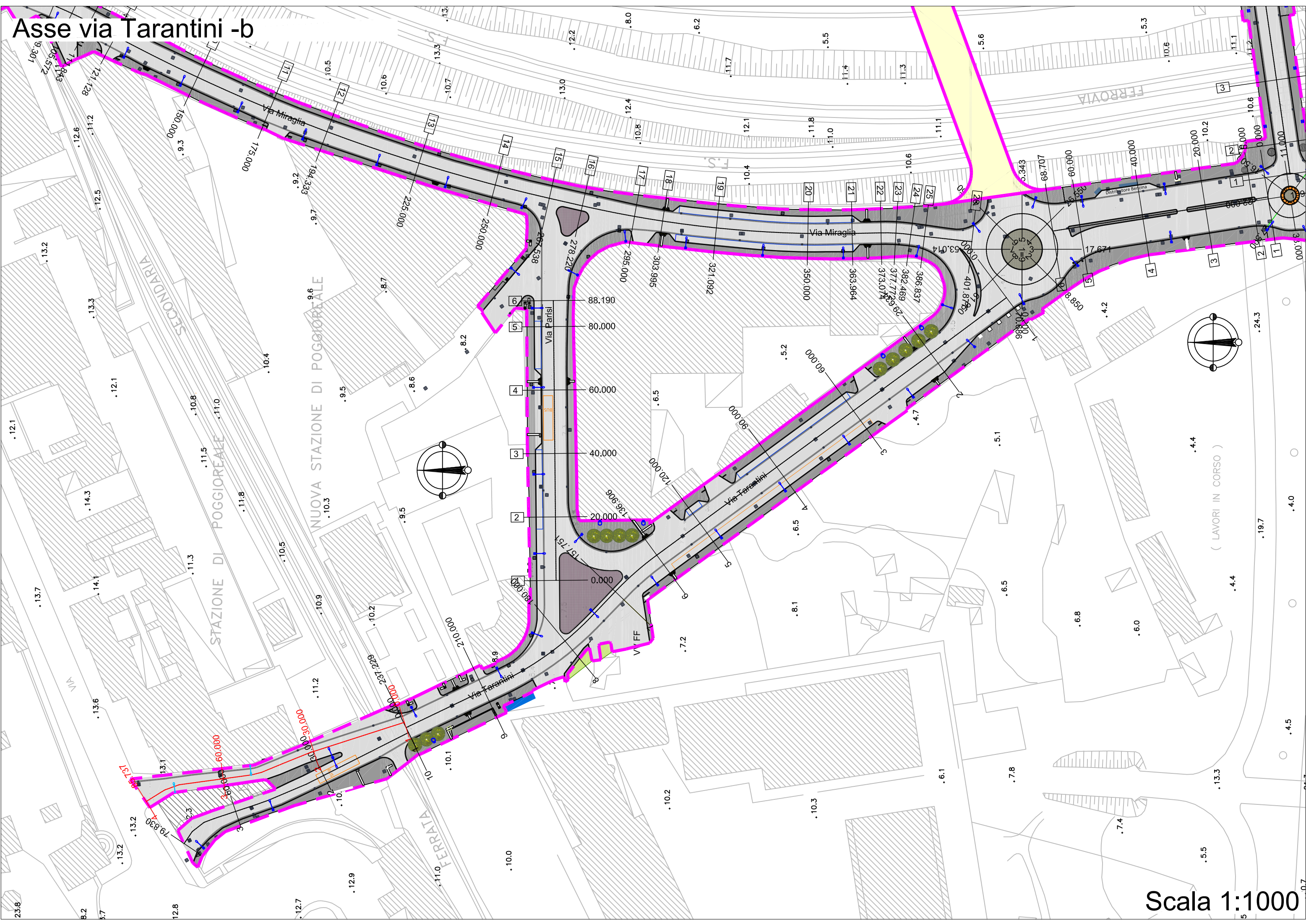
QUOTE TERRENO	12.431	12.396 12.383		12.319 12.309	12.282 12.280 12.304		12.274 12.275 12.276 12.269	12.281 12.326	12.324
DIST.PARZIALI TERRENO	1.008	3.358		0.513 1.439	0.404		0.355 0.188 0.594	1.565	0.561 2.262
QUOTE PROGETTO	12.405 12.155	12.155 12.405 12.155 12.155 12.255 11.755 11.780		11.823	11.867 11.892 12.392 12.292 12.292 12.542 12.292		12.369 11.869 11.856	11.813	11.769 11.739 12.239
DIST.PARZIALI PROGETTO	1.350	1.000	1.750	1.750	1.000	5.806	0.500	1.750	1.750 1.200







# Asse via Tarantini -b



Scala 1:1000

SEZIONE N. : 1 = A SEZ. N.10 ASSE VIA TARANTINI

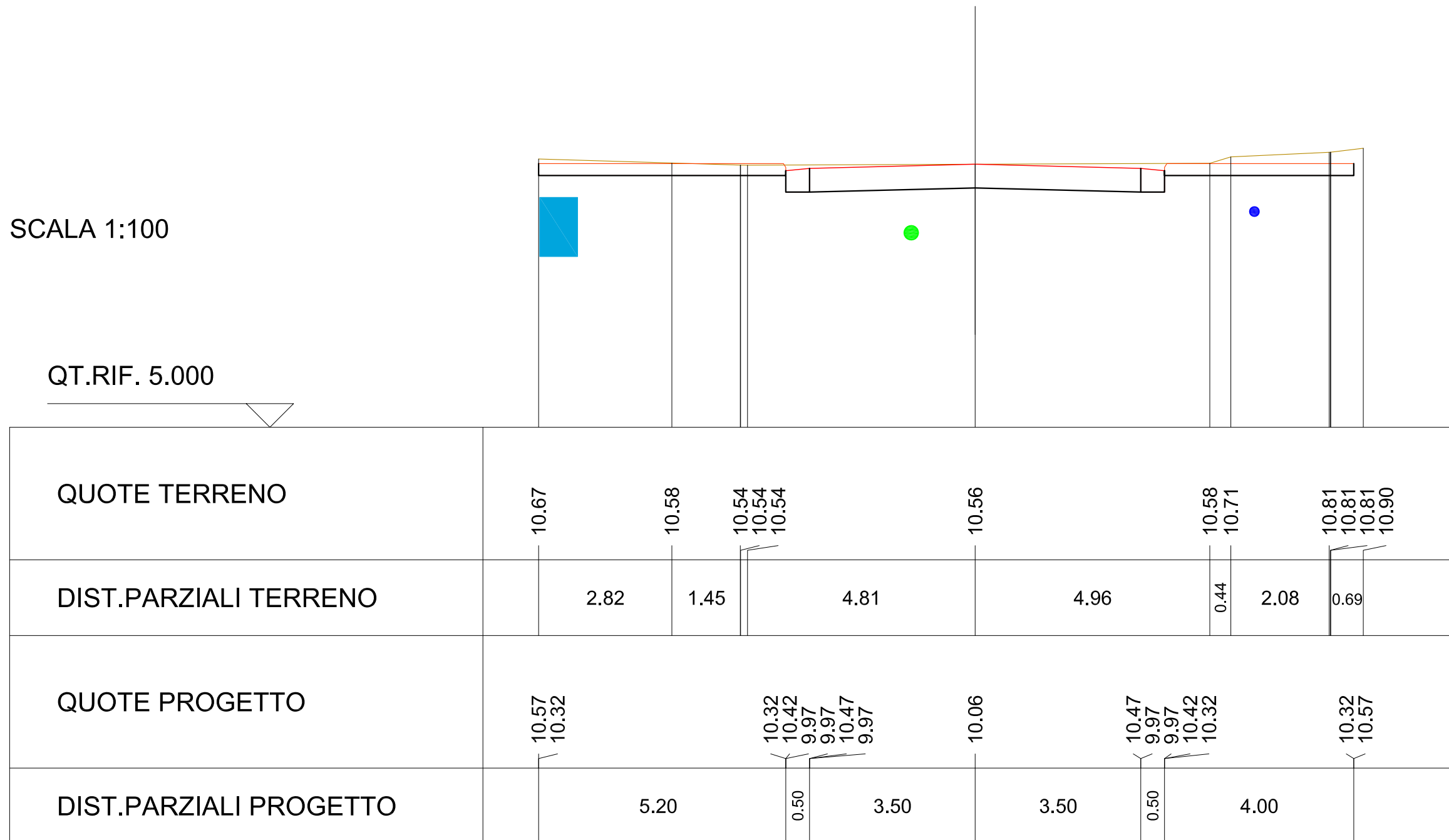
QT. PROGETTO : 10.558

DIST.PROG. : 0.000

DIST.SUCC. : 30.000

SCALA 1:100

QT.RIF. 5.000

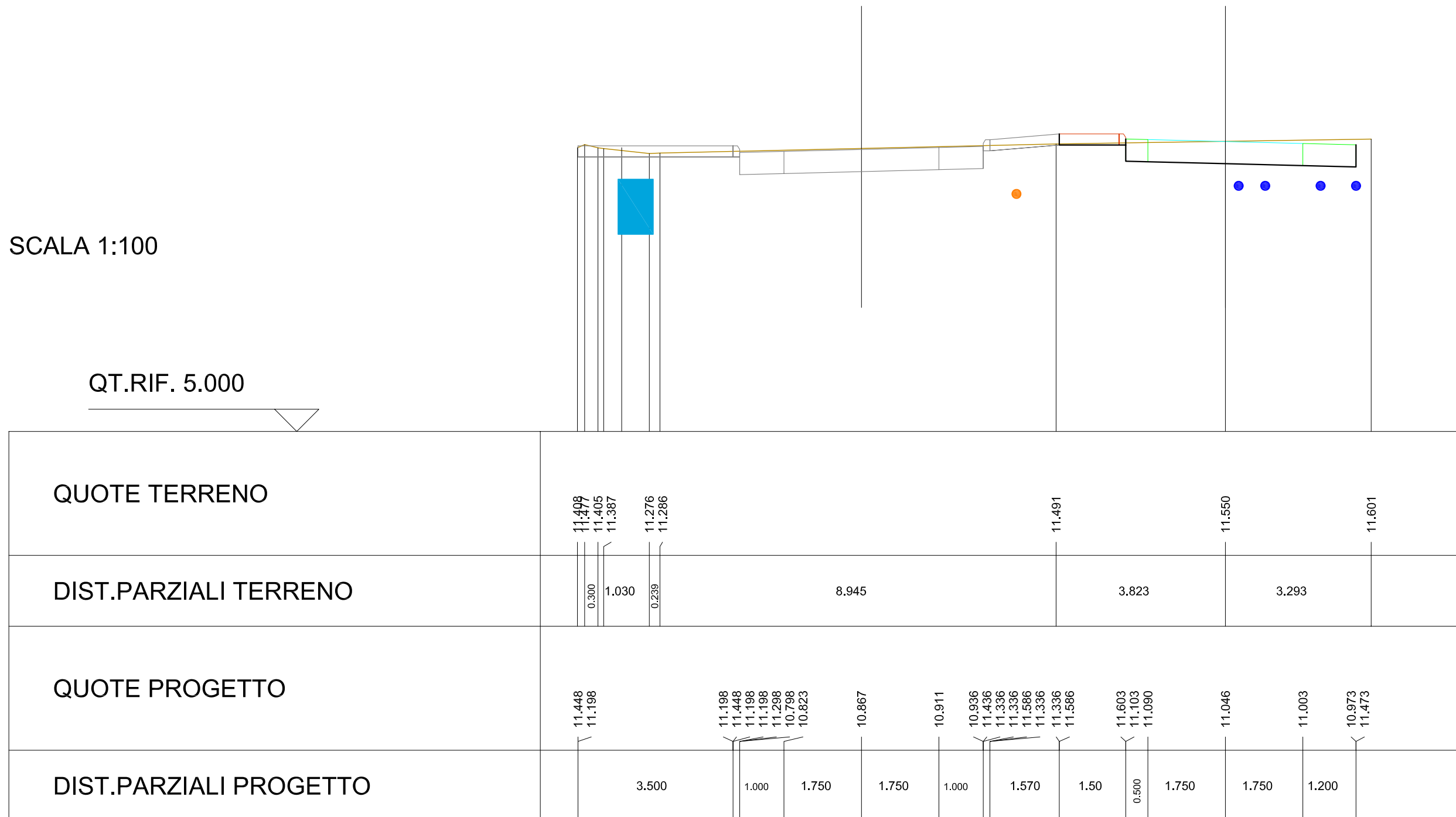


SEZIONE N. : 2  
 QT. PROGETTO : 11.367  
 DIST.PROG. : 30.000

SEZIONE N. : 2  
 QT. PROGETTO : 11.546  
 DIST.PROG. : 30.000  
 DIST.PREC. : 30.000  
 DIST.SUCC. : 30.000

SCALA 1:100

QT.RIF. 5.000

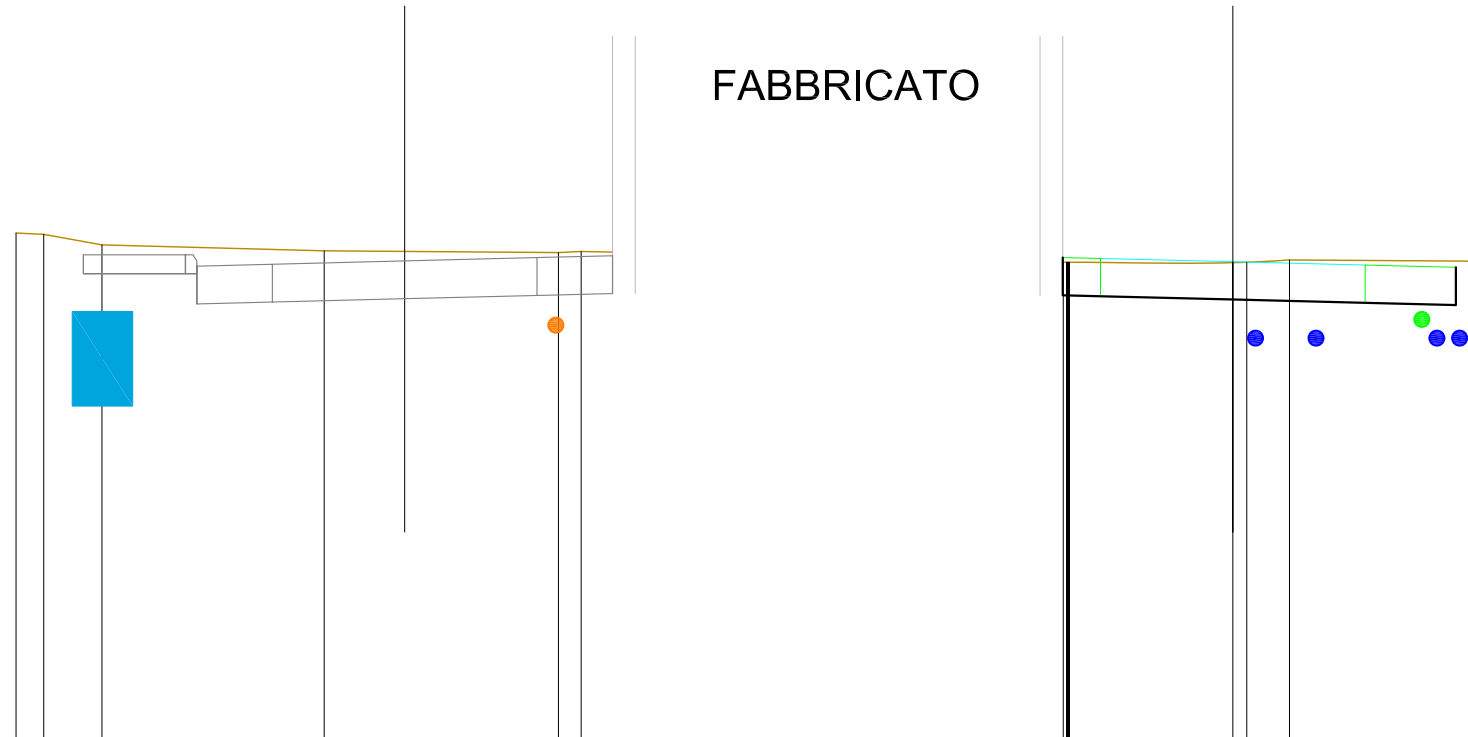


SEZIONE N. : 3  
 QT. PROGETTO : 12.323  
 DIST.PROG. : 60.000

SEZIONE N. : 3  
 QT. PROGETTO : 12.313  
 DIST.PROG. : 60.000  
 DIST.PREC. : 30.000  
 DIST.SUCC. : 25.737

SCALA 1:100

QT.RIF. 6.000



QUOTE TERRENO	12.693 12.675 12.536	12.456	12.434 12.449	12.306 12.306 12.306 12.306 12.305	12.302 12.302 12.337	12.320				
DIST.PARZIALI TERRENO	0.367 0.770	2.940	3.099	0.302	2.160	0.183 0.565	2.501			
QUOTE PROGETTO	12.405 12.155	12.155 12.405 12.155 12.155 12.255 11.755 11.780	11.823	11.867 11.892 12.392	12.369 11.869 11.856	11.813	11.769	11.739 12.239		
DIST.PARZIALI PROGETTO	1.350	1.000	1.750	1.750	1.000	5.95	0.500	1.750	1.750	1.200

SEZIONE N. : 4  
 QT. PROGETTO : 13.124  
 DIST.PROG. : 79.830

SEZIONE N. : 4  
 QT. PROGETTO : 13.191  
 DIST.PROG. : 85.737  
 DIST.PREC. : 25.737



QUOTE TERRENO	13.117	13.085	13.060 13.073	13.081		13.061 13.094 13.094	13.145	13.185	13.174	13.203		13.197	13.083	13.191	13.191	13.191		13.215	
DIST.PARZIALI TERRENO	0.768	1.048	1.402	4.173		0.400	1.680	1.662	0.797	0.602	7.654	4.564	1.170	2.250	1.399	6.624			
QUOTE PROGETTO						13.206 12.956	12.956 13.206 12.956 12.956 13.056 12.556 12.581	12.624	12.668	12.693 13.193				13.247 12.747 12.735	12.691	12.647	12.617 13.117		
DIST.PARZIALI PROGETTO						1.350	1.000	1.750	1.750	1.000	13.110			0.500	1.750	1.750	1.200		





SEZIONE N. : 1

QT. PROGETTO : 7.395

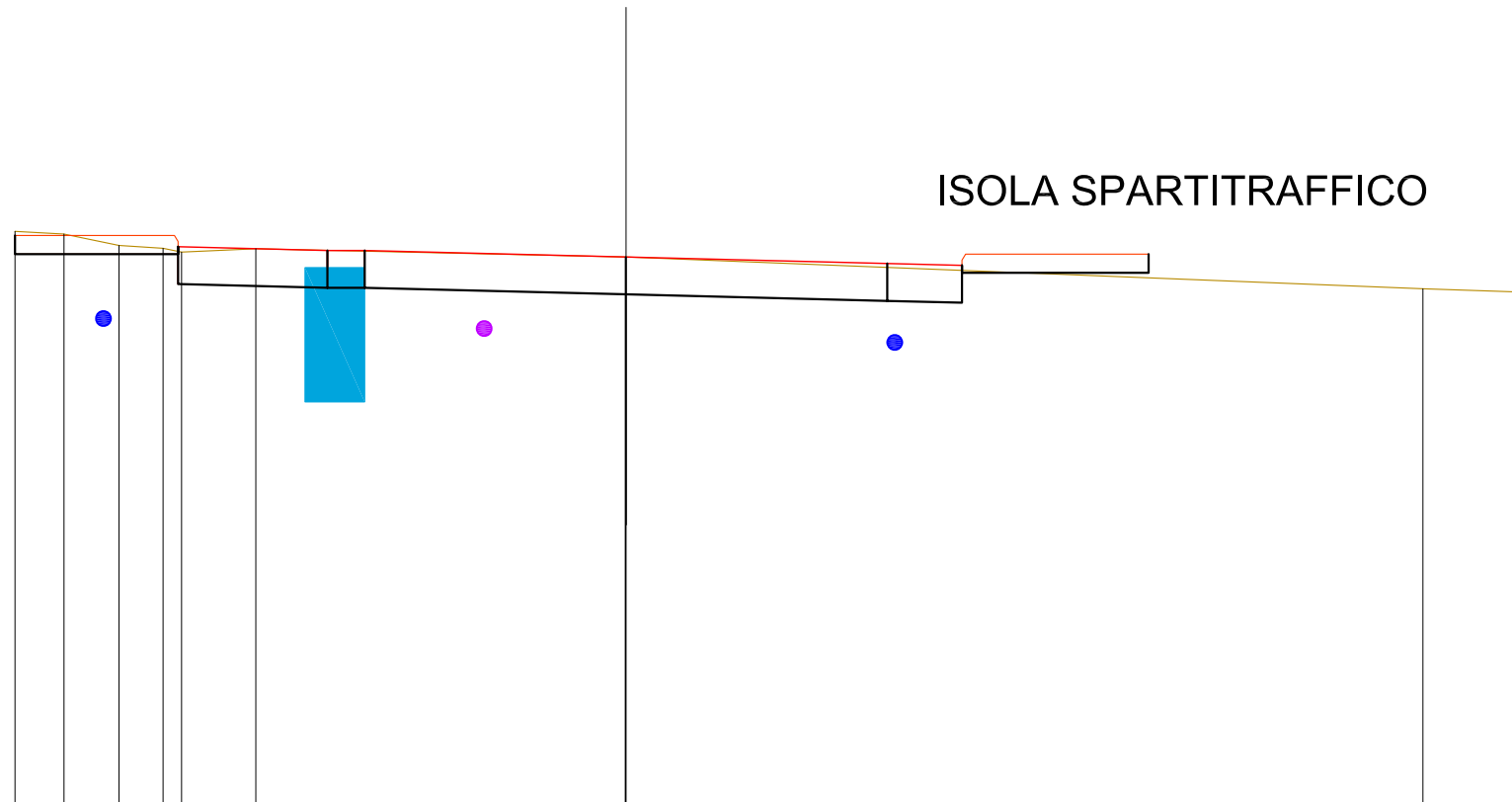
DIST.PROG. : 0.000

DIST.SUCC. : 20.000

SCALA 1:100

QT.RIF. 0.000

ISOLA SPARTITRAFFICO



QUOTE TERRENO	7.74	7.70	7.55	7.51	7.46	7.50	7.40	7.39	6.97	6.92
DIST.PARZIALI TERRENO	0.66	0.74	0.59	0.25	0.99	4.95	10.68	1.32		
QUOTE PROGETTO	7.68	7.43	7.43	7.53	7.03	7.48	6.98	6.98	7.48	6.98
DIST.PARZIALI PROGETTO	2.20	2.00	0.50	3.50	3.50	1.00	VARIABILE			







SEZIONE N. : 4

QT. PROGETTO : 6.941

DIST.PROG. : 60.000

DIST.PREC. : 20.000

DIST.SUCC. : 20.000

SCALA 1:100

QT.RIF. 0.000

QUOTE TERRENO	7.28 7.28 7.25	7.13 7.09 6.90	6.83 6.82	6.78 6.89 6.98	6.83
DIST.PARZIALI TERRENO	0.30 1.34	0.65 5.13	0.87	3.93 1.40 1.19	5.47
QUOTE PROGETTO	7.18 6.93	6.93 7.03 6.53 6.53 7.03 6.53	6.44	6.85 6.35 6.35 6.80 6.70	6.70 6.95
DIST.PARZIALI PROGETTO	4.50	0.50	3.50	3.50 0.50	2.50



