



COMUNE DI NAPOLI
 Direzione Centrale Ambiente, Tutela del territorio e del mare
 Direzione Centrale Pianificazione e gestione del territorio - sito Unesco

Piano città per la rigenerazione delle aree urbane degradate
Recupero ex complesso industriale Corradini



Gruppo di progettazione: arch. A. De Cicco, p.e. E. Esposito, arch. M. Iaccarino, arch. G. Lanzuise, arch. A. Nasti, ing. M. Rocco, arch. G. Runfolà

Supporto giuridico amministrativo: dott.ssa M. Cesaria
 Analisi socio-economica: dott. F. Ceci
 Relazione Geologica: geol. O. Catapano

R.U.P.
 arch. Immacolata Marsella

Direzione Centrale Ambiente
 Tutela del territorio e del mare
 Il Direttore
 arch. Giuseppe Pulli



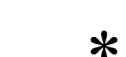






Direzione Centrale Pianificazione e
 gestione del territorio - sito Unesco
 Il Direttore
 arch. Giancarlo Ferulano

PROGETTO PRELIMINARE

EG PROG 5: planimetria rete fognaria di progetto.

scala 1:1.000

LEGENDA

-  area di intervento corradini
-  aree in concessione alla Portofiorito Srl
-  uscita sottopasso stazione
-  numerazione edifici
-  rete fognaria comune di Napoli
-  rete fognaria di progetto società Porto Fiorito s.r.l.
-  rete acque nere di progetto area corradini
-  rete acque bianche di progetto area corradini
-  immissione nella rete di progetto di Porto Fiorito

