

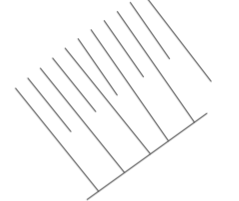
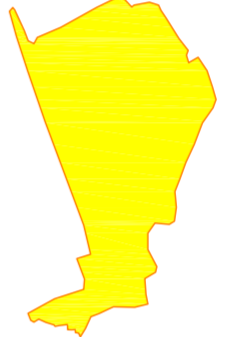


Legenda

-  Orlo di versante di faglia
-  Orlo di versante legato a collasso vulcano-tettonico.
-  Scarpata.
-  Lembi dei fianchi esterni della Caldera Flegrea



COMUNE DI NAPOLI
 Direzione centrale Infrastrutture, lavori pubblici e mobilità
 Servizio Sistema delle infrastrutture di trasporto, delle opere pubbliche a rete e dei parcheggi



Grande progetto Riqualificazione urbana Napoli est

Riqualificazione urbanistica e ambientale via Miraglia e sottopasso esistente

PROGETTO DEFINITIVO

CdP Immobiliare*: COORDINAMENTO arch. Francesco Malone
 arch. Antonella Pazzanese

Gruppo di progettazione
Infrastrutture e impianti: *IN.CO.SE.T. S.r.l. - a socio unico* - Ing. Claudio Troisi
Settore di Espansione Casalesa - Scritta per l'Edilizia e il Commercio

Paesaggio: LAND Milano S.r.l. - arch. Andreas Kipar

* Attività prevista nell'ambito della convenzione urbanistica stipulata con il Comune di Napoli il 28 dicembre 2012, relativa all'intervento di riqualificazione dell'area ex lotti di via Ferrante Imparato n. 501 - responsabile attuazione convenzione: arch. Giovanni Lanzetta

Progettazione sicurezza: Comune di Napoli - arch. Francesca Spira
Redazione atti amministrativi: Comune di Napoli - arch. Anna Rita Affortunato

Responsabile del procedimento
 arch. Giuseppe Pulli

Carta geomorfologica

REVISIONE	DESCRIZIONE	DATA
01		
02		
03		

1 dicembre 2014
 1:5000
G03