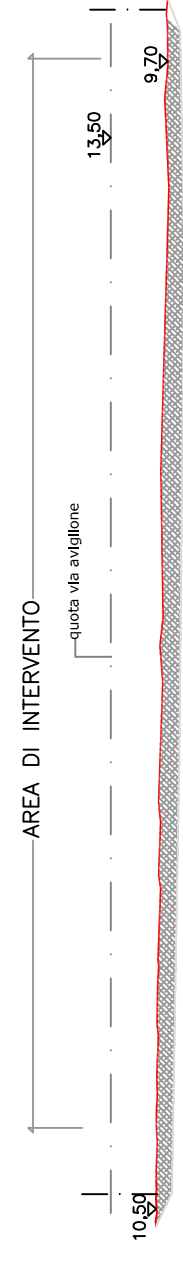
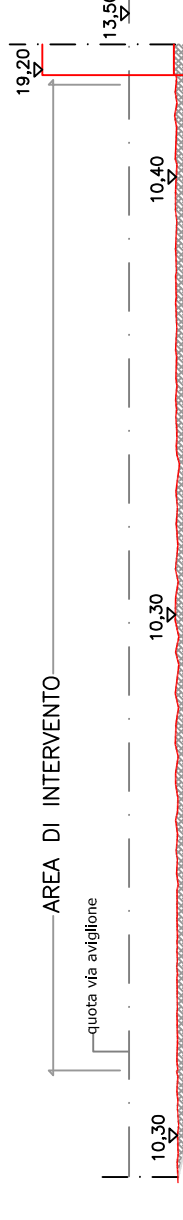


AREA OGGETTO DI PUA

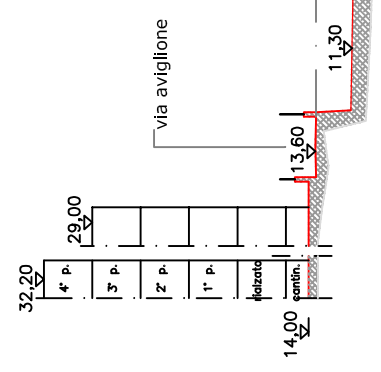
RILIEVO PLANO-ALTIMETRICO sc.1:1000



PROFILO X-X
sc.1:500



PROFILO Y-Y
sc.1:500



PROFILO Z-Z
sc.1:500

COMUNE DI NAPOLI

OGGETTO: P.U.A. Piano Particolareggiato di iniziativa privata per un insediamento a destinazione ricettiva.

LOCALITA': S.Giovanni a Teduccio
Via Bernardo Quaranta
In Mappa: Foglio 177
Part.IIe 180-183

Il Proprietario
NAPOLI PROJECT s.r.l.
Via Cimitero trav.privata 73
Brusciano (NA)

NAPOLI PROJECT s.r.l.
Via Cimitero trav.privata 73
Brusciano (NA)

PROVINCIA DI NAPOLI
Il Tecnico
ING. MICHELE AUDIRINO

OGGETTO :	Elaborato di Analisi		
	RILIEVO PLANO-ALTIMETRICO E PROFILI SIGNIFICATIVI STATO DI FATTO		
ARCHIVIO	rilevo planoaltimetrico.dwg	TAV. :	3
DATA	Giugno 2016	AGGIORNAM.	
SCALA	planimetria 1:1000 profili 1:500	NOTE	