



DIREZIONE CENTRALE SVILUPPO ECONOMICO, RICERCA E MERCATO DEL LAVORO
SERVIZIO POLIZIA AMMINISTRATIVA

CONCESSIONE PER L'OCCUPAZIONE DI SUOLO PUBBLICO ANNESSO A PUBBLICI ESERCIZI AI SENSI DELLA
DELIBERA DI C.C. N° 71 DEL 10/12/2014 e della DELIBERA DI G.C. n. 200 DEL 19/04/2017

Concessione n° 982/P.E. Del 09/10/2017.

rilasciata in data 14-10-2017

Procedimento Unico Autorizzatorio (PUO)

IL DIRIGENTE

Vista l'istanza di occupazione suolo del 27/05/2017	PRATICA n. 8500 – 2017 prot. 0414480/2017 presentata dal sig./sig.ra RUSSO ANTONIO
CF: RSSNTN90P17F839M	nella qualità di TITOLARE DI IMPRESA INDIVIDUALE
P.IVA 07721821218	con sede legale in NAPOLI CORSO UMBERTO I 291
Sede operativa in Napoli in	CORSO UMBERTO I 291
Civ. 291	
Dato atto del possesso del titolo giuridico abilitativo all'esercizio dell'attività di somministrazione:	
SCIA N. 176224 del 3/03/2017, chiusa con esito positivo.	
Rilevato che il possesso del titolo giuridico abilitativo all'esercizio dell'attività di vicinato implica il regolare possesso in capo al concessionario dei requisiti di cui al D.Lgs 159/2011 e all'art. 71 del D.Lgs. 59/2010.	

Visto il Regolamento per l'occupazione di suolo pubblico e per l'applicazione del relativo Canone (C. O. S. A. P.), approvato con Deliberazione di Consiglio Comunale n. 44 del 6/8/2015 e ss.mm.ii.; il **Regolamento per l'occupazione di suolo pubblico per il ristoro all'aperto delle attività di somministrazione di alimenti e bevande e di vendita al dettaglio di prodotti alimentari confezionati e /o artigianali (di seguito Regolamento dehors)**, approvato con deliberazione di Consiglio comunale n. 71 del 10/12/2014.

Verificata la completezza e la conformità delle dichiarazioni rese dal richiedente ai sensi del DPR 445/2000 sul possesso dei requisiti richiesti per l'ottenimento della concessione nonché sul rispetto delle condizioni e dei limiti imposti dal Regolamento nonché la completezza degli allegati tecnici, richiesti i pareri agli uffici interessati nel procedimento.

Dato atto che non sussistono in capo al responsabile del procedimento e in capo al Dirigente situazioni di conflitto di interesse, anche potenziale.

Visto

il Regolamento di Polizia Urbana approvato con delibera di C.C. n. 46 del 9/3/2001 e s.m.i.;

il D.Lgs. 30 aprile 1992, n. 285 (Codice della Strada) e il relativo Regolamento di Attuazione;

il D.Lgs 42/2004 e s.m.i.;

il D.Lgs. 267/2000 e s.m.i.;

la L. 241/90 e s.m.i.;

l'art. 6 bis della Legge 241/90 e s.m.i.;
 gli artt. 6 e 7 del DPR 62/2013 e s.m.i.;
 gli artt. 7 e 9 del Codice di Comportamento del Comune di Napoli, approvato con deliberazione di G.C. n. 254 del 24/04/2014;
 Piano Triennale di Prevenzione della Corruzione 2017-2019, aggiornato con deliberazione di G.C. n. 45 del 02/02/2017;
 l'art. 23 del D.Lgs. 33/2013 e s.m.i.
 Attestata la regolarità e la correttezza dell'attività amministrativa e contabile, ai sensi dell'art. 147 bis comma 1 del D.Lgs 267/2000 e s.m.i. e degli artt. 13 comma 1, lettera b e 17, comma 2 lettera a) del Regolamento del Sistema dei Controlli Interni approvato con deliberazione di C.C. n. 4 del 28/2/2013.

Vista la sottoscrizione della Dichiarazione di Intenti tra la Soprintendenza di Napoli ed il Comune di Napoli del 10/4/2017

Vista la deliberazione della Giunta Comunale n. 200 del 19/04/2017

PROSPETTO DI DETERMINAZIONE DEL CANONE ANNUALE

CATEGORIA COSAP	TARIFFA €	MQ	CANONE €
A	143,27	6	859,62

acquisito il pagamento pari ad € 286,50 effettuato in data 29-05-2017 ai sensi dell'art. 31 del Regolamento per occupazione di suolo pubblico e l'applicazione del relativo canone (COSAP),

CONCEDE FINO AL 31 OTTOBRE 2017



A RUSSO ANTONIO
l'occupazione di suolo pubblico nell'area prospiciente il pubblico esercizio sito in Napoli in
CORSO UMBERTO I 291
per l'istallazione di arredi di minimo impatto, come da progetto allegato che costituisce parte integrante del presente atto, con il divieto di utilizzare teli verticali in pvc, paraventi, fioriere e pedana e con la prescrizione di depositare all'interno del locale gli arredi nei giorni e negli orari di chiusura dell'attività
con un ingombro totale di mq 6
La concessione è valida fino al 31.10.2017 _____.

Il Responsabile del procedimento
Arch. Patrizia Ongeri

Il Dirigente
Dott.ssa Caterina Cetrangolo

Il Concessionario DELEGATO
 (per accettazione)

[Handwritten signature of the concessionary]

[Handwritten signature of Arch. Patrizia Ongeri]

[Handwritten signature of Dott.ssa Caterina Cetrangolo]

AVVERTENZE

Le concessioni sono rilasciate a titolo personale e si intendono in ogni caso accordate senza pregiudizio dei diritti di terzi, con l'obbligo da parte del concessionario di rispondere in proprio di tutti i danni, senza riguardo alla natura e all'ammontare dei medesimi, che, in dipendenza dell'occupazione, dovessero derivare a terzi.

Il concessionario ha l'obbligo di osservare tutte le disposizioni legislative e regolamentari in materia e, nella esecuzione dei lavori connessi alla occupazione concessa, deve osservare le norme tecniche e pratiche previste in materia dalle leggi, dai regolamenti e dagli usi e consuetudini locali.

In particolare, oltre a rispettare le condizioni e le prescrizioni imposte con l'atto di concessione, l'interessato è tenuto:

- a) ad esibire, a richiesta degli addetti comunali, l'atto comunale che autorizza l'occupazione, unitamente alle attestazioni dell'avvenuto pagamento del canone ed eventuali oneri accessori dovuti;
- b) a mantenere in condizione di ordine e pulizia l'area che occupa, anche facendo uso di appositi contenitori per i rifiuti prodotti;
- c) a provvedere, a proprie spese, al ripristino della pavimentazione stradale nel caso in cui dalla occupazione siano derivati danni alla pavimentazione medesima;
- d) a non arrecare disturbo o molestia al pubblico ed intralcio alla circolazione;
- e) ad evitare scarichi e depositi di materiali sull'area pubblica non consentiti.

Il concessionario sottoscrivendo il presente atto dichiara di essere a conoscenza degli obblighi previsti dal Regolamento dei Dehors, approvato con deliberazione di C.C. n. 71 del 10/12/2014 e dal Regolamento per l'occupazione di suolo pubblico e per l'applicazione del relativo Canone (C. O. S. A. P.)

L'Amministrazione Comunale può imporre in ogni tempo nuove condizioni.

In caso di revoca della concessione o di scadenza della medesima, il concessionario deve provvedere a proprie spese a ripristinare lo stato dei luoghi con immediatezza e, comunque, entro il termine stabilito dal Servizio Occupazione Suolo. In mancanza, il Comune provvederà addebitando le spese al concessionario.

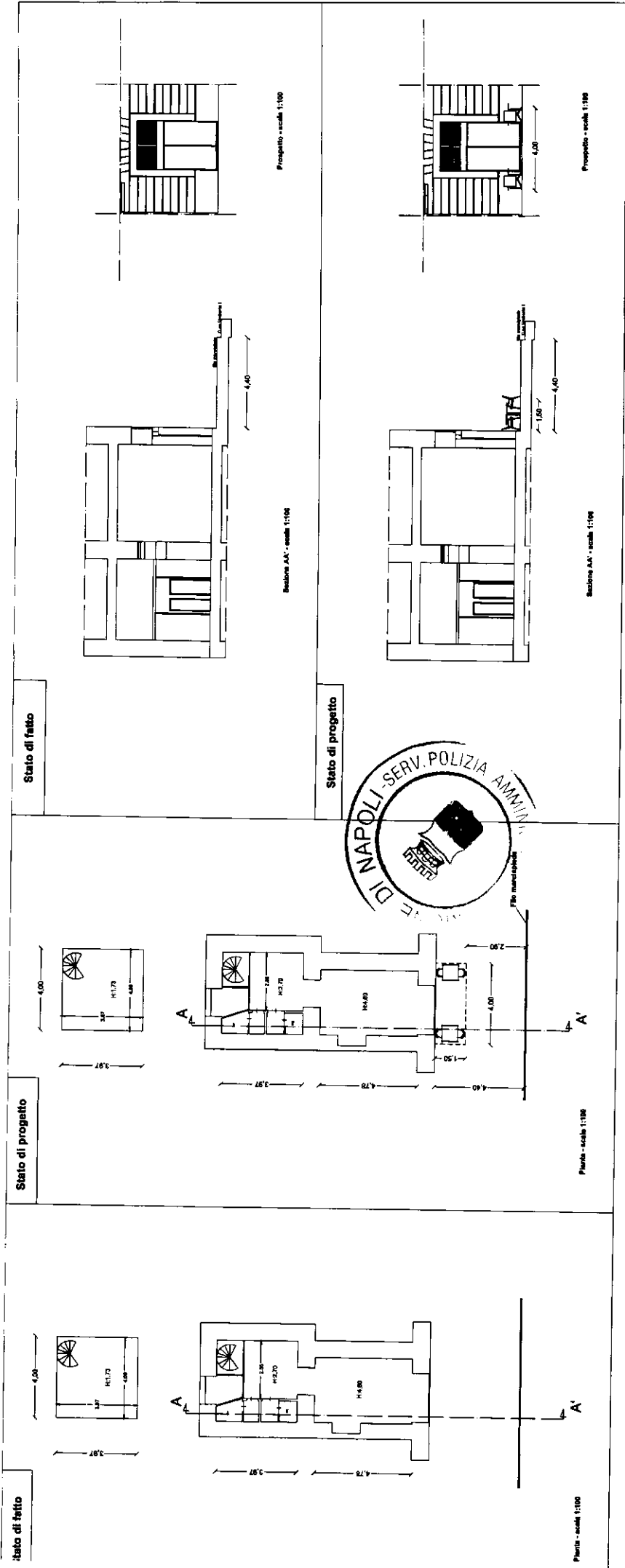
Il presente contratto si risolve di diritto nei casi previsti dall'art. 10 del Regolamento per occupazione di suolo pubblico e l'applicazione del relativo canone (COSAP) e in caso di perdita di efficacia della SCIA di Amministrazione o di vicinato.

Il Comune, per sopravvenuti motivi di pubblico interesse può modificare, sospendere o revocare in qualsiasi momento il presente provvedimento. L'impossibilità di continuazione dell'occupazione oggetto della concessione, per una causa di forza maggiore oppure da provvedimento o fatto del Comune da diritto al rimborso proporzionale del canone, se già pagato e per il periodo di mancata utilizzazione, secondo le modalità disciplinate dall'articolo 39 del Regolamento Cosap.

Il concessionario può porre termine al rapporto concessorio prima della sua scadenza, con apposita comunicazione di rinuncia all'occupazione indirizzata al Servizio Polizia Amministrativa, con contestuale riconsegna del titolo ed al Servizio tributario competente. In tale caso, per le occupazioni temporanee, resta dovuto l'intero canone determinato in sede di rilascio, mentre per le occupazioni permanenti, resta dovuto l'intero canone previsto per l'anno in cui viene effettuato il recesso.

Il concessionario ha l'obbligo del pagamento anticipato del canone rispetto al ritiro dell'atto concessorio e all'inizio dell'occupazione. Pertanto, il rilascio del presente provvedimento da parte dell'Ufficio Occupazione Suolo Pubblico è subordinato alla determinazione del canone, che verrà comunicato all'indirizzo del concessionario tramite l'applicativo suap. In caso di errore materiale nel calcolo del canone, il concessionario si impegna a versare a conguaglio il dovuto senza sanzioni e/o interessi di mora.

Nei confronti dei soggetti autorizzati che non abbiano correttamente assolto il pagamento del canone, il competente Servizio tributario invia l'avviso di pagamento a mezzo posta elettronica certificata o raccomandata A/R, invitando il soggetto passivo dell'obbligazione ad adempiere al pagamento entro 60 giorni dalla notifica dell'atto, con l'avvertenza che decorso inutilmente il termine, il pagamento sarà intimato mediante ruolo coattivo o ingiunzione di pagamento. Con il medesimo avviso viene irrogata la penale pari al 30% del canone evaso; in caso di pagamento effettuato entro i 60 gg. dalla notifica dell'avviso di pagamento, la penale è ridotta nella misura del 50%. Sono altresì applicati gli interessi come stabiliti all'art.36 del Regolamento Cosap. Prima della notifica dell'avviso di cui sopra, il concessionario che si accorga di non aver tempestivamente versato il canone può regolarizzare spontaneamente i suoi pagamenti con le medesime modalità previste, per i tributi, dall'art.13 del D.Lgs. 472/97 in tema di ravvedimento operoso. Qualora il canone è stato versato con un ritardo inferiore ai 15 giorni, le sanzioni legate al tardivo versamento vengono irrogate in misura ridotta analogamente a quanto disposto, in materia tributaria, dall'art.13 del D.Lgs.



Stato di fatto

Stato di progetto

Stato di fatto

Stato di progetto

Pianta - scala 1:100

Pianta - scala 1:100


Pianta - scala 1:100

**COMUNE DI NAPOLI
MUNICIPALITA' 2°**

Richiesta di occupazione suolo pubblico per installazione di sedie e tavolini antistante il locale commerciale sito in Napoli - Corso Umberto I n.291

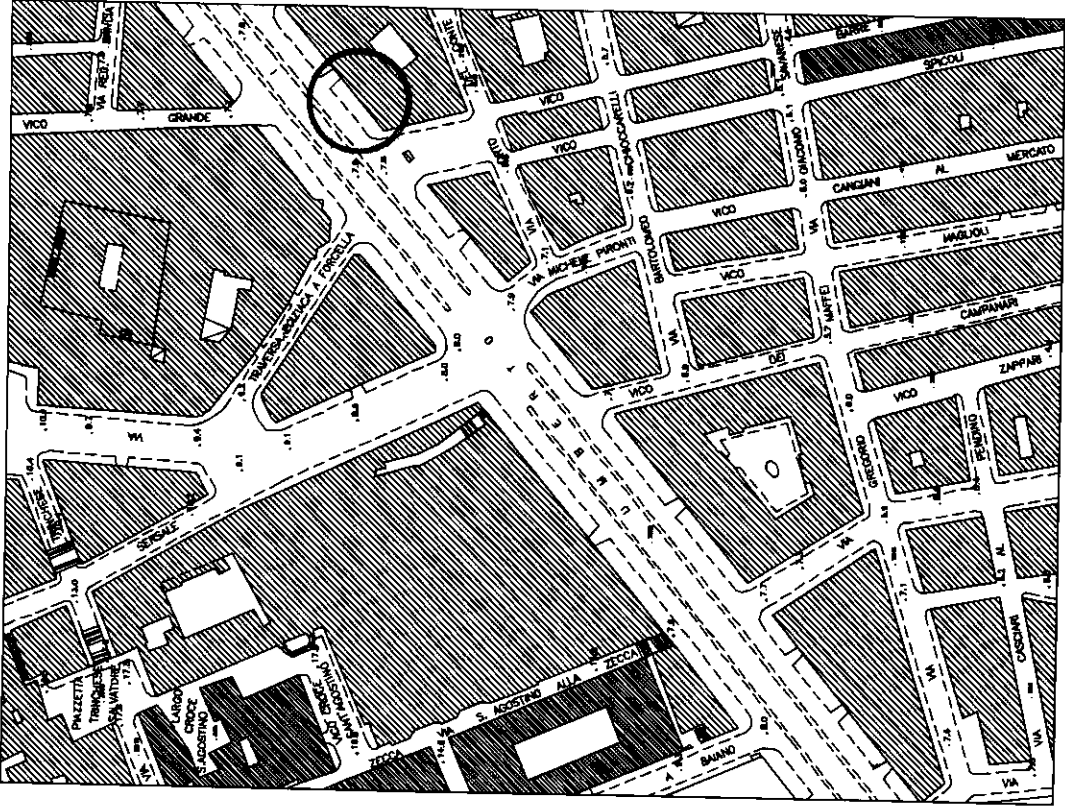
Immobile Corso Umberto I n°291
richiedente - Russo Antonio

Napoli, 26/05/2017



IL TECNICO
Gemma Brigola Paolo
Albo n. 4792 Collegio Geom. Napoli

ELABORATI - Planimetria generale di inquadramento
Stato di fatto - Stato di progetto - scala 1:100
Pianta - sezioni - scala 1:100



Planimetria generale - scala 1:100



